



โครงการอนุรักษ์พันธุกรรมพืชอันเนื่องมาจากพระราชดำริ
สมเด็จพระเทพรัตนราชสุดาฯ สยามบรมราชกุมารี

งานฐานทรัพยากรท้องถิ่น

รายงานผลการดำเนินงานฐานทรัพยากรท้องถิ่น (เล่ม 2/2)
ประจำปีงบประมาณ พ.ศ. 2565

สนองพระราชดำริโดย
องค์การบริหารส่วนตำบลนาคู

ตำบลนาคู อำเภอนาแก จังหวัดนครพนม
วันที่ 1 ตุลาคม พ.ศ. 2565

กิตติกรรมประกาศ

โครงการอนุรักษ์พันธุกรรมพืชอันเนื่องมาจากพระราชดำริ สมเด็จพระเทพรัตนราชสุดาฯ สยามบรมราชกุมารี (อพ.สธ.) เป็นโครงการที่สมเด็จพระกนิษฐาธิราชเจ้า กรมสมเด็จพระเทพรัตนราชสุดาฯ สยามบรมราชกุมารี ทรงสืบสานพระราชปณิธานในการอนุรักษ์ทรัพยากรของพระบาทสมเด็จพระบรมชนกาธิเบศร มหาภูมิพลอดุลยเดชมหาราช บรมนาถบพิตร ที่ทรงมีสายพระเนตรอันกว้างไกล โดยทรงให้ความสำคัญและเห็นถึงความสำคัญของการอนุรักษ์พันธุกรรมพืช ทรัพยากร และการสร้างจิตสำนึก นับเป็นพระมหากรุณาธิคุณล้นเกล้าล้นกระหม่อมแก่ปวงชนชาวไทยและประเทศไทยเป็นล้นพ้น ที่ได้รับพระราชทานแนวพระราชดำริ พระราชกระแส และพระราชวินิจฉัย เพื่อเป็นกรอบในการดำเนินงานฐานทรัพยากรท้องถิ่น

ขอบคุณ คุณพรชัย จุฑามาศ รองผู้อำนวยการโครงการอนุรักษ์พันธุกรรมพืชอันเนื่องมาจากพระราชดำริ สมเด็จพระเทพรัตนราชสุดาฯ สยามบรมราชกุมารี ที่ได้ให้คำแนะนำแนวทางการดำเนินงานฐานทรัพยากรท้องถิ่น ขอบคุณ คุณปัทมาวรรณ ราศรี เจ้าหน้าที่งานในพระองค์ระดับ 7 ผู้ประสานงาน และศูนย์ประสานงาน อพ.สธ. มหาวิทยาลัยราชภัฏสกลนคร ได้ให้ความช่วยเหลือและแนะนำการดำเนินงานฐานทรัพยากรท้องถิ่นขององค์การบริหารส่วนตำบลนาคู๋ ขอบคุณผู้อำนวยการโรงเรียน คณะครู และนักเรียนโรงเรียนบ้านหนองหอยคำอ้อม โรงเรียนบ้านนาคู๋ และวิทยาลัยการอาชีพนาแก ที่ได้ให้ความช่วยเหลือในการสำรวจเก็บข้อมูลทรัพยากร ขอบคุณประชาชนตำบลนาคู๋ ที่เสียสละเวลาในการตอบแบบสำรวจและให้ข้อมูลที่สำคัญแก่เจ้าหน้าที่ และขอขอบคุณทีมงานขององค์การบริหารส่วนตำบลนาคู๋ ทุกท่านที่เสียสละแรงกายแรงใจช่วยเหลือในการดำเนินงานครั้งนี้ให้สำเร็จลุล่วงไปด้วยดี

คณะกรรมการดำเนินงาน
ฐานทรัพยากรท้องถิ่น
องค์การบริหารตำบลนาคู๋

คำนำ

ตามที่โครงการอนุรักษ์พันธุกรรมพืชอันเนื่องมาจากพระราชดำริสมเด็จพระเทพรัตนราชสุดาฯ สยามบรมราชกุมารี (อพ.สธ.) ได้อนุญาตให้องค์การบริหารส่วนตำบลนาคู๋ ได้เข้าร่วมโครงการอนุรักษ์พันธุกรรมพืชอันเนื่องมาจากพระราชดำริสมเด็จพระเทพรัตนราชสุดาฯ สยามบรมราชกุมารี (อพ.สธ.) “งานฐานทรัพยากรท้องถิ่น” ลำดับสมาชิก 8-6480705 นั้น

องค์การบริหารส่วนตำบลนาคู๋ ร่วมกับคณะกรรมการชุดต่างๆ ส่วนราชการและประชาชนตำบลนาคู๋ ได้ร่วมแรงร่วมใจในการดำเนินงานและขับเคลื่อนกิจกรรมตามโครงการฯ จนกระทั่งสิ้นสุดปีงบประมาณ พ.ศ. 2565 องค์การบริหารส่วนตำบลนาคู๋ จึงได้จัดทำรายงานผลการดำเนินงานของหน่วยงานที่สนองพระราชดำริฯ ประจำปีงบประมาณ พ.ศ. 2565 ต่อไป

คณะกรรมการดำเนินงาน
ฐานทรัพยากรท้องถิ่น
องค์การบริหารตำบลนาคู๋

สารบัญ

	หน้า
กิตติกรรมประกาศ	ข
คำนำ	ค
สารบัญ	ง - จ
บทนำ	
1.4 การดำเนินงานตามแผน	506
1) เอกสารสรุปค่าใช้จ่ายในการดำเนินการจัดทำฐานทรัพยากรท้องถิ่น ลงนาม ชื่อผู้บริหาร หัวหน้างาน	507
2) หนังสือเชิญประชุม	510
3) หนังสือขอบคุณผู้ร่วมประชุม	
1.5 สรุปและประเมินผลการดำเนินงาน	582
1.6 วิเคราะห์ผลและปรับปรุงพัฒนางาน	623
1) วิเคราะห์ผล และหาข้อสรุป	623
2) วางแผน ปรับปรุง และพัฒนาการดำเนินงานในปีต่อไป	677
ภาคผนวก	741

1) เอกสารสรุปค่าใช้จ่ายในการดำเนินการจัดทำฐานทรัพยากร
ท้องถิ่น ลงนาม ชื่อผู้บริหาร หัวหน้างาน

๑.๕ การดำเนินงานฐานทรัพยากรท้องถิ่น

3
1103/65

องค์การบริหารส่วนตำบล
สุคนธ์นิคมรวมสาม
หน้าตำบลป่าซอก 2565

สำนักงานบริหารงานทั่วไป
งานบริหารทั่วไป

รายงาน
ประเภทรายงาน
รายจ่าย
รายจ่ายเพื่อซื้อวัสดุอุปกรณ์
เพื่อใช้ในการดำเนินงาน
วันที่ 1103/65
วันที่ 12 มิ.ย. 2565

เลขที่บัญชี 65-03-00111-5920300-00082
วันที่รับ 12 มิ.ย. 2565

เลขที่รับ
วันที่รับ

รายการ	จำนวนเงิน	หมายเหตุ
งบดำเนินงานหรือค่าเช่า	37,445.00	บัญชี 63/2565 (CNTR-00114/85)
บาท ภาษีมูลค่าเพิ่ม	0.00	เบ็ดเตล็ด หมวดที่ 1
จำนวนเงินทั้งสิ้น	37,445.00	
หัก ภาษีมูลค่าเพิ่ม	374.45	
จำนวนเงินที่จ่ายสุทธิ	37,070.55	เป็นเงินโครงการของชุมชนตำบลสุคนธ์นิคม มาจากงบประมาณรายจ่ายอุดหนุน (อ.ก.ค.) เพื่อวัตถุประสงค์ตามใบสั่งซื้อที่ 63/2565 ต.ร. 06/0965

(ผู้ซื้อ) (พจนานุกรมจัดซื้อจัดจ้างภาครัฐ)

หน่วยงานผู้ซื้อ สำนักงาน

องค์การบริหารส่วนตำบลสุคนธ์นิคม

(ลงชื่อ) (นายสมชาย ใจดี)
ตำแหน่ง ผู้อำนวยการส่วนงานบริหารทั่วไป

วันที่ 12 มิ.ย. 2565

ได้ตรวจเอกสารใบแจ้งหนี้เงินคงเหลือเงินอุดหนุนที่ส่งมาให้
ถูกต้องครบถ้วน

จำนวนเงิน 143,374.00
จำนวนเงิน 105,929.00

(ลงชื่อ) (นางสาว ใจดี)

ตำแหน่ง เจ้าหน้าที่

วันที่ 12 มิ.ย. 2565

ได้ตรวจเอกสารประกอบใบแจ้งหนี้เงินคงเหลือเงินอุดหนุน

(ลงชื่อ) (นายสมชาย ใจดี)

ตำแหน่ง ผู้อำนวยการ

วันที่ 12 มิ.ย. 2565

เป็น ปลัดองค์การบริหารส่วนตำบลสุคนธ์นิคม
ได้ตรวจเอกสารใบแจ้งหนี้เงินคงเหลือเงินอุดหนุน

(ลงชื่อ) (นายสมชาย ใจดี)

ตำแหน่ง ปลัด อบต.

วันที่ 12 มิ.ย. 2565

ได้ตรวจเอกสารใบแจ้งหนี้เงินคงเหลือเงินอุดหนุน

จำนวนเงิน 37,445.00 บาท

(ลงชื่อ) (นายสมชาย ใจดี)

ตำแหน่ง ผู้อำนวยการ

วันที่ 12 มิ.ย. 2565

ได้ตรวจเอกสารใบแจ้งหนี้เงินคงเหลือเงินอุดหนุน

จำนวนเงิน 37,445.00 บาท

(ลงชื่อ) (นายสมชาย ใจดี)

ตำแหน่ง ผู้อำนวยการ

วันที่ 12 มิ.ย. 2565

เอกสาร 10236513 บัญชีเลขที่ 429-6-00338-3

เลขที่รับ 10236513 วันที่รับ 12 มิ.ย. 2565

จำนวนเงิน 37,070.55 บาท (สามหมื่นเจ็ดพันเจ็ดสิบบาทห้าสิบบาท)

จ่ายให้ ฐานทรัพยากรท้องถิ่น

(ลงชื่อ) (นายสมชาย ใจดี)

(ลงชื่อ) (นายสมชาย ใจดี)

(ลงชื่อ) (นายสมชาย ใจดี)

การส่งเงินเป็นไปตามระบบการคลังของ อบต. สุคนธ์นิคม

จ่ายเงินแล้ว

บัญชีรายการวัสดุ

ลำดับ	รายการ	หน่วย	ราคาต่อหน่วย	จำนวน	รวมเงิน	
			(บาท)		บาท	ต.ค.
1	แลตทิจ ขนาด 1 นิ้วครึ่ง	อัน	45	11	495	-
2	ขวดเล็ก	ม้วน	75	4	300	-
3	กระดาษถ่ายเอกสาร ขนาด A4 ขนาด 80 แกรม	รีม	120	100	12,000	-
4	ดินสอสี	กล่อง	90	20	1,800	-
5	ดินสอ 2B	โหล	50	5	250	-
6	ยางลบ	กล่อง	250	2	500	-
7	ปากกาน้ำเงินกล่องละ 50 ด้าม	กล่อง	250	2	500	-
8	กระดาษการ์ด A4 ขนาด 120 แกรม	รีม	140	2	280	-
9	แม่พิมพ์ขนาด 3 นิ้ว	โหล	1140	1	1,140	-
10	แม่พิมพ์ขนาด 2 นิ้ว	โหล	1080	2	2,160	-
11	ผ้าคลุมทีวี	ม้วน	2300	3	6,900	-
12	ผ้าห่มสีขาว	ม้วน	2300	2	4,600	-
13	เข็มสอ	ฟอย	20	5	100	-
14	เข็มหมุด	กล่อง	60	15	900	-
15	สียขาว	หลอด	15	6	90	-
16	ผ้าขี้ผึ้ง	หลอด	15	6	90	-
17	เชือกฟาง	ตัน	25	12	300	-
18	น้ำสาดทรายแดง	กก.	30	5	150	-
19	แป้งข้าวเหนียว	ถุง	25	5	125	-
20	กะทิกล่อง	กล่อง	75	5	375	-
21	เกลือ	ถุง	20	1	20	-

บัญชีรายการวัสดุ

22	ชุดถ้วยไขว้เล็ก	ชุด	250	2	500	-
23	ชุดถ้วยไขว้กลาง	ชุด	350	2	700	-
24	ชั้นสนคานเลส	โหล	60	1	60	-
25	กะละมังสแตนเลส	ชั้น	180	2	360	-
26	กระชอน	ชั้น	120	1	120	-
27	ดาดสนคานเลส	ชั้น	150	2	300	-
28	ดาดหวาย	ชั้น	350	1	350	-
29	กระถางปลูกต้นไม้	ชั้น	35	20	700	-
30	ดินปลูก	ถุง	25	20	500	-
31	เส้าขาหม้อ	ผืน	130	6	780	-
รวมเงิน					37,445	-



ที่ นพ ๓๓๔๐๑/ว๓๔

ที่ทำการองค์การบริหารส่วนตำบลนาคู่
อำเภอนาแก จังหวัดนครพนม ๔๘๑๓๐

๘ มีนาคม ๒๕๖๕

เรื่อง ขอเชิญเข้าร่วมโครงการอนุรักษ์พันธุกรรมพืชอันเนื่องมาจากพระราชดำริสมเด็จพระเทพรัตนราชสุดาฯ สยามบรมราชกุมารี (อพ.สธ.) "งานฐานทรัพยากรท้องถิ่น"

เรียน กำนันตำบลนาคู่/ผู้ใหญ่บ้านทุกหมู่บ้าน/สมาชิกสภา อบต.นาคู่/ผู้อำนวยการโรงเรียนทุกแห่ง/
ผู้อำนวยการวิทยาลัยการอาชีพนาแก/ผู้อำนวยการ รพ.สต.นาคู่/ผู้อำนวยการ รพ.สต.บ้านนาถ้ำหะ

ตามที่โครงการอนุรักษ์พันธุกรรมพืชอันเนื่องมาจากพระราชดำริสมเด็จพระเทพรัตนราชสุดาฯ สยามบรมราชกุมารี (อพ.สธ.) ได้อนุญาตให้องค์การบริหารส่วนตำบลนาคู่ ได้เข้าร่วมโครงการอนุรักษ์พันธุกรรมพืชอันเนื่องมาจากพระราชดำริ สมเด็จพระเทพรัตนราชสุดาฯ สยามบรมราชกุมารี (อพ.สธ.) "งานฐานทรัพยากรท้องถิ่น" ลำดับสมาชิก ๘-๖๕๘๐๓๐๕ นั้น

เพื่อให้การดำเนินการเป็นไปด้วยความเรียบร้อย และเกิดผลในทางนำไปปฏิบัติจริง องค์การบริหารส่วนตำบลนาคู่ จึงขอเชิญท่านเข้าร่วมโครงการฯ ในวันที่ ๒๒ มีนาคม ๒๕๖๕ เวลา ๐๘.๓๐-๑๖.๓๐ น. ณ ห้องประชุมองค์การบริหารส่วนตำบลนาคู่ และขอขอบคุณมา ณ โอกาสนี้

จึงเรียนมาเพื่อทราบ

ขอแสดงความนับถือ

(นายวิชชะ แสงมณี)

นายกองค์การบริหารส่วนตำบลนาคู่

สำนักปลัดฯ

โทร ๐-๔๒๕๓๓๑-๐๐๑



ที่ นท ๗๙๙๐๓/๖๔๐

ที่ทำการองค์การบริหารส่วนตำบลนาคู
อำเภอหนองแวง จังหวัดนครพนม ๕๘๑๓๐

๔ มีนาคม ๒๕๖๕

เรื่อง ประชาสัมพันธ์เชิญชวนประชาชนเข้าร่วมโครงการอนุรักษ์พันธุกรรมพืชอันเนื่องมาจากพระราชดำริ
สมเด็จพระเทพรัตนราชสุดาฯ สยามบรมราชกุมารี (อพ.สธ.) “งานฐานทรัพยากรท้องถิ่น”

เรียน กำนันตำบลนาคู

ตามที่โครงการอนุรักษ์พันธุกรรมพืชอันเนื่องมาจากพระราชดำริ สมเด็จพระเทพรัตนราชสุดาฯ สยามบรมราชกุมารี (อพ.สธ.) ได้อนุญาตให้องค์การบริหารส่วนตำบลนาคู ได้เข้าร่วมโครงการอนุรักษ์พันธุกรรมพืชอันเนื่องมาจากพระราชดำริ สมเด็จพระเทพรัตนราชสุดาฯ สยามบรมราชกุมารี (อพ.สธ.) “งานฐานทรัพยากรท้องถิ่น” ลำดับสมาชิก ๘-๖๕๘๐๗๐๕ นั้น

เพื่อให้การดำเนินการเป็นไปด้วยความเรียบร้อย และเกิดผลในการนำไปปฏิบัติจริง องค์การบริหารส่วนตำบลนาคู จึงขอความร่วมมือมายังท่านได้ประชาสัมพันธ์เชิญชวนประชาชนเข้าร่วมโครงการฯ ในวันที่ ๒๒ มีนาคม ๒๕๖๕ เวลา ๐๘.๓๐-๑๖.๓๐ น. ณ ห้องประชุมองค์การบริหารส่วนตำบลนาคู และขอขอบคุณมา ณ โอกาสนี้

จึงเรียนมาเพื่อทราบและพิจารณาดำเนินการ

ขอแสดงความนับถือ

(นายพิมะ แสงนัม)

นายกองค์การบริหารส่วนตำบลนาคู

สำนักปลัดฯ

โทร ๐-๕๒๕๗๓-๐๐๓



ที่ นพ ๓๓๙๐๓/ว๔๐

ที่ทำการองค์การบริหารส่วนตำบลนาคู่

อำเภอปานะ จังหวัดนครพนม ๔๘๑๓๐

๔ มีนาคม ๒๕๖๕

เรื่อง ประชาสัมพันธ์เชิญชวนประชาชนเข้าร่วมโครงการอนุรักษ์พันธุกรรมพืชอันเนื่องมาจากพระราชดำริ สมเด็จพระเทพรัตนราชสุดาฯ สยามบรมราชกุมารี (อพ.สธ.) "งานฐานทรัพยากรท้องถิ่น"

เรียน ผู้ใหญ่บ้านหมู่ที่

ตามที่โครงการอนุรักษ์พันธุกรรมพืชอันเนื่องมาจากพระราชดำริ สมเด็จพระเทพรัตนราชสุดาฯ สยามบรมราชกุมารี (อพ.สธ.) ได้อนุญาตให้องค์การบริหารส่วนตำบลนาคู่ ได้เข้าร่วมโครงการอนุรักษ์พันธุกรรมพืชอันเนื่องมาจากพระราชดำริ สมเด็จพระเทพรัตนราชสุดาฯ สยามบรมราชกุมารี (อพ.สธ.) "งานฐานทรัพยากรท้องถิ่น" ลำดับสมาชิก ๘-๖๔๘๐๗๐๕ นั้น

เพื่อให้การดำเนินการเป็นไปด้วยความเรียบร้อย และเกิดผลในการนำไปปฏิบัติจริง องค์การบริหารส่วนตำบลนาคู่ จึงขอความร่วมมือมายังท่านได้ประชาสัมพันธ์เชิญชวนประชาชนเข้าร่วมโครงการฯ ในวันที่ ๒๒ มีนาคม ๒๕๖๕ เวลา ๐๘.๓๐-๑๖.๓๐ น. ณ ห้องประชุมองค์การบริหารส่วนตำบลนาคู่ และขอขอบคุณมา ณ โอกาสนี้

จึงเรียนมาเพื่อทราบและพิจารณาดำเนินการ

ขอแสดงความนับถือ

(นาย Jimma Saeng-ni)

นายกองค์การบริหารส่วนตำบลนาคู่

สำนักปลัดฯ

โทร ๐-๔๖๕๗๓-๐๐๓



ที่ นท ๗๓๙๐๗/๖๒๕

ที่ทำการองค์การบริหารส่วนตำบลนาคู

อำเภอนาแก จังหวัดนครพนม ๕๘๕๓๐

๒๓ กุมภาพันธ์ ๒๕๖๕

เรื่อง เชิญประชุมคณะกรรมการด้านที่ ๓ การบริหารและการจัดการ โครงการอนุรักษ์พันธุกรรมพืชอัน
เนื่องมาจากพระราชดำริสมเด็จพระเทพรัตนราชสุดาฯ สยามบรมราชกุมารี (อพ.สธ.) "งานฐานทรัพยากร
ท้องถิ่น" ครั้งที่ ๓/๒๕๖๕

เรียน คณะกรรมการด้านที่ ๓ การบริหารและการจัดการ (รายชื่อตามเอกสารแนบ)

ตามที่องค์การบริหารส่วนตำบลนาคู จะขับเคลื่อนงานโครงการอนุรักษ์พันธุกรรมพืชอัน
เนื่องมาจากพระราชดำริสมเด็จพระเทพรัตนราชสุดาฯ สยามบรมราชกุมารี (อพ.สธ.) "งานฐานทรัพยากร
ท้องถิ่น" ขององค์การบริหารส่วนตำบลนาคู และร่วมวางแผนในการดำเนินงาน ประจำปีงบประมาณ พ.ศ.
๒๕๖๕ นั้น

เพื่อให้การดำเนินการเป็นไปด้วยความเรียบร้อย องค์การบริหารส่วนตำบลนาคู จึงขอเชิญท่าน
เข้าร่วมประชุม ครั้งที่ ๓/๒๕๖๕ ในวันที่ ๑ มีนาคม ๒๕๖๕ เวลา ๐๙.๐๐-๑๒.๐๐ น. ณ ห้องประชุม
องค์การบริหารส่วนตำบลนาคู

จึงเรียนมาเพื่อโปรดทราบและขอขอบคุณมา ณ โอกาสนี้

ขอแสดงความนับถือ

(นายพิชะ แสงมณี)

นายกองค์การบริหารส่วนตำบลนาคู

สำนักปลัดฯ

โทร ๐-๔๒๕๗๕-๐๐๑



ที่ นพ ๗๓๓๐๐๖/๖๓๖๕

ที่ทำการองค์การบริหารส่วนตำบลนาคู่

อำเภอตาก จังหวัดนครพนม ๕๘๑๓๐

๒๖ กรกฎาคม ๒๕๖๕

เรื่อง เชิญประชุมคณะกรรมการด้านที่ ๓ การบริหารและการจัดการ โครงการอนุรักษ์พันธุกรรมพืชอัน
เนื่องมาจากพระราชดำริสมเด็จพระเทพรัตนราชสุดาฯ สยามบรมราชกุมารี (อพ.สธ.) "งานฐาน
ทรัพยากรท้องถิ่น" ครั้งที่ ๒/๒๕๖๕

เรียน คณะกรรมการด้านที่ ๓ การบริหารและการจัดการ (รายชื่อตามเอกสารแนบ)

ตามที่องค์การบริหารส่วนตำบลนาคู่ จะขับเคลื่อนงานโครงการอนุรักษ์พันธุกรรมพืชอัน
เนื่องมาจากพระราชดำริสมเด็จพระเทพรัตนราชสุดาฯ สยามบรมราชกุมารี (อพ.สธ.) "งานฐาน
ทรัพยากรท้องถิ่น" ขององค์การบริหารส่วนตำบลนาคู่ และร่วมวางแผนในการดำเนินงาน ประจำปีงบประมาณ พ.ศ.
๒๕๖๕ นั้น

เพื่อให้การดำเนินการเป็นไปด้วยความเรียบร้อย องค์การบริหารส่วนตำบลนาคู่ จึงขอเชิญท่าน
เข้าร่วมประชุม ครั้งที่ ๒/๒๕๖๕ ในวันที่ ๒ สิงหาคม ๒๕๖๕ เวลา ๐๙.๐๐-๑๒.๐๐ น. ณ ห้องประชุม
องค์การบริหารส่วนตำบลนาคู่

จึงเรียนมาเพื่อโปรดทราบและขอขอบคุณมา ณ โอกาสนี้

ขอแสดงความนับถือ

(นายพิม สมสมณี)

นายกองค์การบริหารส่วนตำบลนาคู่

สำนักปลัดฯ

โทร ๐-๔๒๕๗๓-๐๐๑



ที่ นท ๗๓๔๐๑๖/๓๔

ที่ทำการองค์การบริหารส่วนตำบลนาคู่

อำเภอนาแก จังหวัดนครพนม ๔๘๓๓๐

๒๓ กุมภาพันธ์ ๒๕๖๕

เรื่อง เชิญประชุมกลุ่มอนุรักษ์ของหมู่บ้าน โครงการอนุรักษ์พันธุกรรมพืชอันเนื่องมาจากพระราชดำริสมเด็จพระเทพรัตนราชสุดาฯ สยามบรมราชกุมารี (อพ.สธ.) “งานฐานทรัพยากรท้องถิ่น” ครั้งที่ ๓/๒๕๖๕

เรียน กำนันตำบลนาคู่

ตามที่องค์การบริหารส่วนตำบลนาคู่ จะขับเคลื่อนงานโครงการอนุรักษ์พันธุกรรมพืชอันเนื่องมาจากพระราชดำริสมเด็จพระเทพรัตนราชสุดาฯ สยามบรมราชกุมารี (อพ.สธ.) “งานฐานทรัพยากรท้องถิ่น” ขององค์การบริหารส่วนตำบลนาคู่ และร่วมวางแผนในการดำเนินงาน ประจำปีงบประมาณ พ.ศ. ๒๕๖๕ นั้น

เพื่อให้การดำเนินการเป็นไปด้วยความเรียบร้อย องค์การบริหารส่วนตำบลนาคู่ จึงขอให้ท่านประชาสัมพันธ์ให้ประชาชนในหมู่บ้าน เข้าร่วมประชุม ครั้งที่ ๓/๒๕๖๕ รายละเอียดตามกำหนดการ

จึงเรียนมาเพื่อโปรดทราบและขอขอบคุณมา ณ โอกาสนี้

ขอแสดงความนับถือ

(นายพิมะ แสงมณี)

นายกองค์การบริหารส่วนตำบลนาคู่

สำนักปลัดฯ

โทร ๐-๘๒๕๗๑-๐๑๑

กำหนดการ

ประชุมกลุ่มอนุรักษ์ของหมู่บ้าน โครงการอนุรักษ์พันธุกรรมพืชอันเนื่องมาจากพระราชดำริ
สมเด็จพระเทพรัตนราชสุดาฯ สยามบรมราชกุมารี (อพ.สธ.) “งานฐานทรัพยากรท้องถิ่น” ครั้งที่ ๓/๒๕๖๕
ประจำปีงบประมาณ พ.ศ. ๒๕๖๕

หมู่บ้าน	วันที่	เวลา	สถานที่
บ้านหนองหอยน้อย หมู่ที่ ๑	๒๒ มีนาคม ๒๕๖๕	๐๙.๐๐-๑๐.๓๐	ศาลาประชาคม
บ้านหนองหอยน้อย หมู่ที่ ๑๐	๒๒ มีนาคม ๒๕๖๕	๑๐.๓๐-๑๒.๐๐	ศาลาประชาคม (ตลาด)
บ้านคำอ้อม หมู่ที่ ๓	๒๒ มีนาคม ๒๕๖๕	๑๓.๐๐-๑๔.๓๐	ศาลาประชาคม
บ้านคำอ้อม หมู่ที่ ๑๑	๒๒ มีนาคม ๒๕๖๕	๑๔.๓๐-๑๖.๐๐	ศาลาประชาคม
บ้านนาคูใต้ หมู่ที่ ๗	๒๓ มีนาคม ๒๕๖๕	๐๙.๐๐-๑๐.๓๐	ที่ทำการผู้ใหญ่บ้าน หมู่ที่ ๗
บ้านนาคูกลาง หมู่ที่ ๒	๒๓ มีนาคม ๒๕๖๕	๑๐.๓๐-๑๒.๐๐	ศาลาการเปรียญ วัดฟ้าขึ้นสุวรรณภูมิ
บ้านนาคูเหนือ หมู่ที่ ๘	๒๓ มีนาคม ๒๕๖๕	๑๓.๐๐-๑๔.๓๐	ที่ทำการผู้ใหญ่บ้าน หมู่ที่ ๘
บ้านนาคูน้อย หมู่ที่ ๕	๒๓ มีนาคม ๒๕๖๕	๑๔.๓๐-๑๖.๐๐	ศาลาประชาคม
บ้านเขบนาง หมู่ที่ ๔	๒๔ มีนาคม ๒๕๖๕	๐๙.๐๐-๑๐.๓๐	ศาลาการเปรียญ วัดศรีวิชัยมงคล
บ้านน้ำบ่อ หมู่ที่ ๖	๒๔ มีนาคม ๒๕๖๕	๑๐.๓๐-๑๒.๐๐	ศาลาการเปรียญ วัดศรีบรรพต
บ้านนาฉันทะ หมู่ที่ ๕	๒๔ มีนาคม ๒๕๖๕	๑๓.๐๐-๑๔.๓๐	ศาลาประชาคม



ที่ นท ๗๓๙๐๑/๖๓๙

ที่ว่าการองค์การบริหารส่วนตำบลนาคู

อำเภอนาแก จังหวัดนครพนม ๔๘๑๓๐

๒๓ กุมภาพันธ์ ๒๕๖๕

เรื่อง เชิญประชุมกลุ่มอนุรักษ์ของหมู่บ้าน โครงการอนุรักษ์พันธุกรรมพืชอันเนื่องมาจากพระราชดำริสมเด็จพระเทพรัตนราชสุดาฯ สยามบรมราชกุมารี (อพ.สธ.) "งานฐานทรัพยากรท้องถิ่น" ครั้งที่ ๓/๒๕๖๕

เรียน ผู้ใหญ่บ้าน หมู่ที่

ตามที่องค์การบริหารส่วนตำบลนาคู จะขับเคลื่อนงานโครงการอนุรักษ์พันธุกรรมพืชอันเนื่องมาจากพระราชดำริสมเด็จพระเทพรัตนราชสุดาฯ สยามบรมราชกุมารี (อพ.สธ.) "งานฐานทรัพยากรท้องถิ่น" ขององค์การบริหารส่วนตำบลนาคู และร่วมวางแผนในการดำเนินงาน ประจำปีงบประมาณ พ.ศ. ๒๕๖๕ นั้น

เพื่อให้การดำเนินการเป็นไปด้วยความเรียบร้อย องค์การบริหารส่วนตำบลนาคู จึงขอให้ท่านประชาสัมพันธ์ให้ประชาชนในหมู่บ้าน เข้าร่วมประชุมฯ ครั้งที่ ๓/๒๕๖๕ รายละเอียดตามกำหนดการ

จึงเรียนมาเพื่อโปรดทราบและขอขอบคุณมา ณ โอกาสนี้

ขอแสดงความนับถือ

(นายพิระ แสงรุ่ง)

นายกองค์การบริหารส่วนตำบลนาคู

สำนักปลัดฯ

โทร ๐-๔๒๕๗๓-๐๐๓

กำหนดการ

ประชุมกลุ่มอนุรักษ์ของหมู่บ้าน โครงการอนุรักษ์พันธุกรรมพืชอันเนื่องมาจากพระราชดำริ
สมเด็จพระเทพรัตนราชสุดาฯ สยามบรมราชกุมารี (อพ.สธ.) “งานฐานทรัพยากรท้องถิ่น” ครั้งที่ ๑/๒๕๖๕
ประจำปีงบประมาณ พ.ศ. ๒๕๖๕

หมู่บ้าน	วันที่	เวลา	สถานที่
บ้านหนองหอยน้อย หมู่ที่ ๓	๒๒ มีนาคม ๒๕๖๕	๐๙.๐๐-๑๐.๓๐	ศาลาประชาคม
บ้านหนองหอยน้อย หมู่ที่ ๑๐	๒๒ มีนาคม ๒๕๖๕	๑๐.๓๐-๑๒.๐๐	ศาลาประชาคม (ตลาด)
บ้านคำอ้อม หมู่ที่ ๓	๒๒ มีนาคม ๒๕๖๕	๑๓.๐๐-๑๕.๓๐	ศาลาประชาคม
บ้านคำอ้อม หมู่ที่ ๑๓	๒๒ มีนาคม ๒๕๖๕	๑๔.๓๐-๑๖.๐๐	ศาลาประชาคม
บ้านนาสุไต้ หมู่ที่ ๗	๒๓ มีนาคม ๒๕๖๕	๐๙.๐๐-๑๐.๓๐	ที่ทำการผู้ใหญ่บ้าน หมู่ที่ ๗
บ้านนาคู่กลาง หมู่ที่ ๒	๒๓ มีนาคม ๒๕๖๕	๑๐.๓๐-๑๒.๐๐	ศาลาการเปรียญ วัดท่าช้างสุวรรณภูมิ
บ้านนาคู่เหนือ หมู่ที่ ๘	๒๓ มีนาคม ๒๕๖๕	๑๓.๐๐-๑๕.๓๐	ที่ทำการผู้ใหญ่บ้าน หมู่ที่ ๘
บ้านนาคู่น้อย หมู่ที่ ๙	๒๓ มีนาคม ๒๕๖๕	๑๕.๓๐-๑๖.๐๐	ศาลาประชาคม
บ้านเขนมาง หมู่ที่ ๔	๒๔ มีนาคม ๒๕๖๕	๐๙.๐๐-๑๐.๓๐	ศาลาการเปรียญ วัดศรีวิชัยมงคล
บ้านน้ำบ่อ หมู่ที่ ๖	๒๔ มีนาคม ๒๕๖๕	๑๐.๓๐-๑๒.๐๐	ศาลาการเปรียญ วัดศรีบรรพต
บ้านนาหินทะ หมู่ที่ ๕	๒๔ มีนาคม ๒๕๖๕	๑๓.๐๐-๑๔.๓๐	ศาลาประชาคม



ที่ นพ ๗๓๙/๐๖/๖๓๗๓

ที่ทำการองค์การบริหารส่วนตำบลนาคู่
อำเภอนาแก จังหวัดนครพนม ๔๘๑๓๐

๒๓ มีนาคม ๒๕๖๕

เรื่อง เชิญประชุมคณะกรรมการดำเนินงานปลูกพืชทรัพยากรท้องถิ่น โครงการอนุรักษ์พันธุกรรมพืชอัน
เนื่องมาจากพระราชดำริสมเด็จพระเทพรัตนราชสุดาฯ สยามบรมราชกุมารี (อพ.สธ.) "งานฐานทรัพยากร
ท้องถิ่น" ครั้งที่ ๓/๒๕๖๕

เรียน คณะกรรมการดำเนินงานปลูกพืชทรัพยากรท้องถิ่น (รายชื่อตามเอกสารแนบ)

ตามท้องที่การบริหารส่วนตำบลนาคู่ จะขับเคลื่อนงานโครงการอนุรักษ์พันธุกรรมพืชอัน
เนื่องมาจากพระราชดำริสมเด็จพระเทพรัตนราชสุดาฯ สยามบรมราชกุมารี (อพ.สธ.) "งานฐานทรัพยากร
ท้องถิ่น" ขององค์การบริหารส่วนตำบลนาคู่ และร่วมวางแผนในการดำเนินงาน ประจำปีงบประมาณ พ.ศ.
๒๕๖๕ นี้

เพื่อให้การดำเนินการเป็นไปด้วยความเรียบร้อย องค์การบริหารส่วนตำบลนาคู่ จึงขอเชิญ
ท่านเข้าร่วมประชุม ครั้งที่ ๓/๒๕๖๕ ในวันที่ ๒๓ มีนาคม ๒๕๖๕ เวลา ๐๙.๐๐-๑๐.๐๐ น. ณ ห้องประชุม
องค์การบริหารส่วนตำบลนาคู่

จึงเรียนมาเพื่อโปรดทราบและขอขอบคุณมา ณ โอกาสนี้

ขอแสดงความนับถือ

(นายนิมะ แสงมณี)

นายกองค์การบริหารส่วนตำบลนาคู่

สำนักปลัดฯ

โทร ๐-๕๒๕๗๓-๐๐๓



ที่ นพ ๗๓๔(๑๓)/๖๔๕

ที่ทำการองค์การบริหารส่วนตำบลนาคู่
อำเภอนาแก จังหวัดนครพนม ๔๘๑๓๐

๒๔ สิงหาคม ๒๕๖๕

เรื่อง เชิญประชุมคณะกรรมการดำเนินงานปกป้องรักษาทรัพยากรท้องถิ่น โครงการอนุรักษ์พันธุกรรมพืชอัน
เนื่องมาจากพระราชดำริสมเด็จพระเทพรัตนราชสุดาฯ สยามบรมราชกุมารี (อพ.สธ.) "งานฐาน
ทรัพยากรท้องถิ่น" ครั้งที่ ๒/๒๕๖๕

เรียน คณะกรรมการดำเนินงานปกป้องรักษาทรัพยากรท้องถิ่น (รายชื่อตามเอกสารแนบ)

ตามที่องค์การบริหารส่วนตำบลนาคู่ จะขับเคลื่อนงานโครงการอนุรักษ์พันธุกรรมพืชอัน
เนื่องมาจากพระราชดำริสมเด็จพระเทพรัตนราชสุดาฯ สยามบรมราชกุมารี (อพ.สธ.) "งานฐานทรัพยากร
ท้องถิ่น" ขององค์การบริหารส่วนตำบลนาคู่ และร่วมวางแผนในการดำเนินงาน ประจำปีงบประมาณ พ.ศ.
๒๕๖๕ นั้น

เพื่อให้การดำเนินการเป็นไปด้วยความเรียบร้อย องค์การบริหารส่วนตำบลนาคู่ จึงขอเชิญ
ท่านเข้าร่วมประชุมฯ ครั้งที่ ๒/๒๕๖๕ ในวันที่ ๒๔ สิงหาคม ๒๕๖๕ เวลา ๐๙.๐๐-๑๐.๐๐ น. ณ ห้องประชุม
องค์การบริหารส่วนตำบลนาคู่

จึงเรียนมาเพื่อโปรดทราบและขอขอบคุณมา ณ โอกาสนี้

ขอแสดงความนับถือ

(นายทิมะ แสงนนิ)

นายกองค์การบริหารส่วนตำบลนาคู่

สำนักปลัดฯ

โทร ๐-๔๒๕๗๓-๐๐๓



ที่ นพ ๓๓๔๙๐๓/๖๓๗๓

ที่ทำการองค์การบริหารส่วนตำบล
อำเภอปาก จังหัดนครพนม ๔๘๑๓๐

๒๑ มีนาคม ๒๕๖๕

เรื่อง เชิญประชุมคณะกรรมการดำเนินงานสำรวจเก็บรวบรวมทรัพยากรท้องถิ่น โครงการอนุรักษ์
พันธุกรรมพืชอันเนื่องมาจากพระราชดำริสมเด็จพระเทพรัตนราชสุดาฯ สยามบรมราชกุมารี (อพ.สธ.)
"งานฐานทรัพยากรท้องถิ่น" ครั้งที่ ๑/๒๕๖๕

เรียน คณะกรรมการดำเนินงานสำรวจเก็บรวบรวมทรัพยากรท้องถิ่น (รายชื่อตามเอกสารแนบ)

ตามที่องค์การบริหารส่วนตำบล จะขับเคลื่อนงานโครงการอนุรักษ์พันธุกรรมพืชอัน
เนื่องมาจากพระราชดำริสมเด็จพระเทพรัตนราชสุดาฯ สยามบรมราชกุมารี (อพ.สธ.) "งานฐานทรัพยากร
ท้องถิ่น" ขององค์การบริหารส่วนตำบล และร่วมวางแผนในการดำเนินงาน ประจำปีงบประมาณ พ.ศ.
๒๕๖๕ นั้น

เพื่อให้การดำเนินงานเป็นไปด้วยความเรียบร้อย องค์การบริหารส่วนตำบล จึงขอเชิญ
ท่านเข้าร่วมประชุม ครั้งที่ ๑/๒๕๖๕ ในวันที่ ๒๑ มีนาคม ๒๕๖๕ เวลา ๑๐.๐๐-๑๓.๐๐ น ณ ห้องประชุม
องค์การบริหารส่วนตำบล

จึงเรียนมาเพื่อโปรดทราบและขอขอบคุณมา ณ โอกาสนี้

ขอแสดงความนับถือ

(นายหิมะ แสงมณี)

นายกองค์การบริหารส่วนตำบล

สำนักปลัดฯ

โทร ๐-๕๒๕๗๓-๐๐๓



ที่ นพ ๓๓๙๐๗/๖๖๙๕

ที่ทำการองค์การบริหารส่วนตำบลนาคู่
อำเภอนาแก จังหวัดนครพนม ๕๙๑๓๐

๒๙ สิงหาคม ๒๕๖๕

เรื่อง เชิญประชุมคณะกรรมการดำเนินงานสำรวจเก็บรวบรวมทรัพยากรท้องถิ่น โครงการอนุรักษ์
พันธุกรรมพืชอันเนื่องมาจากพระราชดำริสมเด็จพระเทพรัตนราชสุดาฯ สยามบรมราชกุมารี (อพ.สธ.)
"งานฐานทรัพยากรท้องถิ่น" ครั้งที่ ๒/๒๕๖๕

เรียน คณะกรรมการดำเนินงานสำรวจเก็บรวบรวมทรัพยากรท้องถิ่น (รายชื่อตามเอกสารแนบ)

ตามที่องค์การบริหารส่วนตำบลนาคู่ จะขับเคลื่อนงานโครงการอนุรักษ์พันธุกรรมพืชอัน
เนื่องมาจากพระราชดำริสมเด็จพระเทพรัตนราชสุดาฯ สยามบรมราชกุมารี (อพ.สธ.) "งานฐานทรัพยากร
ท้องถิ่น" ขององค์การบริหารส่วนตำบลนาคู่ และร่วมวางแผนในการดำเนินงาน ประจำปีงบประมาณ พ.ศ.
๒๕๖๕ นั้น

เพื่อให้การดำเนินการเป็นไปด้วยความเรียบร้อย องค์การบริหารส่วนตำบลนาคู่ จึงขอเชิญ
ท่านเข้าร่วมประชุม ครั้งที่ ๒/๒๕๖๕ ในวันที่ ๒๙ สิงหาคม ๒๕๖๕ เวลา ๑๐.๐๐-๑๓.๐๐ น. ณ ห้องประชุม
องค์การบริหารส่วนตำบลนาคู่

จึงเรียนมาเพื่อโปรดทราบและขอขอบคุณมา ณ โอกาสนี้

ขอแสดงความนับถือ

(นายพินะ แสงณณี)

นายกองค์การบริหารส่วนตำบลนาคู่

สำนักปลัดฯ

โทร ๐-๕๒๕๗๖-๐๐๓



บันทึกข้อความ

ส่วนราชการ งานฐานทรัพยากรท้องถิ่น สำนักปลัด องค์การบริหารส่วนตำบลนาคู

ที่ บพ ๗๗๕๐๗/.....

วันที่ ๓๕ มีนาคม ๒๕๖๕

เรื่อง ขอเชิญประชุมคณะกรรมการดำเนินงานทรัพยากรท้องถิ่น . งานปลูกรักษาทรัพยากรท้องถิ่น ครั้งที่ ๓ ประจำปีงบประมาณ พ.ศ. ๒๕๖๕

เรียน คณะกรรมการดำเนินงานทรัพยากรท้องถิ่น : งานปลูกรักษาทรัพยากรท้องถิ่น

๑. เรื่องเดิม

ตามประกาศองค์การบริหารส่วนตำบลนาคู เรื่อง แต่งตั้งคณะกรรมการดำเนินงานงานฐานทรัพยากรท้องถิ่น ๔ ทรัพยากรท้องถิ่น ประจำปีงบประมาณ พ.ศ. ๒๕๖๕ ลงวันที่ ๕ กุมภาพันธ์ พ.ศ. ๒๕๖๕ ได้แต่งตั้งท่านเป็นคณะกรรมการดำเนินงานทรัพยากรท้องถิ่น : งานปลูกรักษาทรัพยากรท้องถิ่น นั้น

๒. ข้อเท็จจริง

งานฐานทรัพยากรท้องถิ่น สำนักปลัด ได้จัดทำแผนการดำเนินงานฐานทรัพยากรท้องถิ่น ประจำปีงบประมาณ พ.ศ. ๒๕๖๕ ขององค์การบริหารส่วนตำบลนาคู เรียบร้อยแล้ว นั้น

๓. ข้อพิจารณา

เพื่อให้การดำเนินการเป็นไปตามแนวทาง อพ.สอ. กำหนด และสอดคล้องกับแผนการดำเนินงานฐานทรัพยากรท้องถิ่น ประจำปีงบประมาณ พ.ศ. ๒๕๖๕ ขององค์การบริหารส่วนตำบลนาคู ข้าพเจ้าในฐานะผู้รับผิดชอบงานทรัพยากรท้องถิ่น งานปลูกรักษาทรัพยากรท้องถิ่น จึงขอเชิญท่านเข้าร่วมประชุมในวันที่ ๒๖ มีนาคม ๒๕๖๕ เวลา ๑๑.๐๐ - ๑๒.๐๐ น

๔. ข้อเสนอ

- จึงเรียนมาเพื่อทราบ และขอขอบคุณมา ณ โอกาสนี้

ผู้เสนอ

(นางสาวเนตรนภา สีชาเชษฐ์)

ประธานคณะกรรมการ



บันทึกข้อความ

ส่วนราชการ งานฐานทรัพยากรท้องถิ่น สำนักปลัด องค์การบริหารส่วนตำบลนาคู

ที่ นพ ๗๓๔๐๘๖/.....

วันที่ ๒๓ สิงหาคม ๒๕๖๕

เรื่อง ขอเชิญประชุมคณะกรรมการดำเนินงานทรัพยากรท้องถิ่น งานปลูกรักษาทรัพยากรท้องถิ่น ครั้งที่ ๒ ประจำปีงบประมาณ พ.ศ. ๒๕๖๕

เรียน คณะกรรมการดำเนินงานทรัพยากรท้องถิ่น : งานปลูกรักษาทรัพยากรท้องถิ่น

๑. เรื่องเดิม

ตามประกาศขององค์การบริหารส่วนตำบลนาคู เรื่อง แต่งตั้งคณะกรรมการดำเนินงานฐานทรัพยากรท้องถิ่น ๔ ทรัพยากรท้องถิ่น ประจำปีงบประมาณ พ.ศ. ๒๕๖๕ ลงวันที่ ๕ กุมภาพันธ์ พ.ศ. ๒๕๖๕ ได้แต่งตั้งท่านเป็นคณะกรรมการดำเนินงานทรัพยากรท้องถิ่น : งานปลูกรักษาทรัพยากรท้องถิ่น นั้น

๒. ข้อเท็จจริง

งานฐานทรัพยากรท้องถิ่น สำนักปลัด ได้จัดทำแผนการดำเนินงานฐานทรัพยากรท้องถิ่น ประจำปีงบประมาณ พ.ศ. ๒๕๖๕ ขององค์การบริหารส่วนตำบลนาคู เรียบร้อยแล้ว นั้น

๓. ข้อยพิจารณา

เพื่อให้การดำเนินการเป็นไปตามแนวทาง อพ.สธ. กำหนด และสอดคล้องกับแผนการดำเนินงานฐานทรัพยากรท้องถิ่น ประจำปีงบประมาณ พ.ศ. ๒๕๖๕ ขององค์การบริหารส่วนตำบลนาคู ข้าพเจ้าในฐานะผู้รับผิดชอบงานทรัพยากรท้องถิ่น : งานปลูกรักษาทรัพยากรท้องถิ่น จึงขอเชิญท่านเข้าร่วมประชุมในวันที่ ๒๗ สิงหาคม ๒๕๖๕ เวลา ๑๓.๐๐ - ๑๖.๐๐ น.

๔. ข้อเสนอ

- จึงเรียนมาเพื่อทราบ และขอขอบคุณมา ณ โอกาสนี้

นางสาว.....

(นางสาวเนตรนภา สีชาเชษฐ์)

ประธานคณะกรรมการ



บันทึกข้อความ

ส่วนราชการ งานฐานทรัพยากรท้องถิ่น กองสวัสดิการสังคม องค์การบริหารส่วนตำบลนาคู่

ที่ นพ ๗๓๙๐๙/-

วันที่

๓๘ มีนาคม ๒๕๖๕

เรื่อง ขอบเขตประชุมครั้งที่ ๑ ประจำปีงบประมาณ พ.ศ.๒๕๖๕ และขอขอบคุณ มา ณ โอกาสนี้

เรียน คณะกรรมการอนุรักษ์และใช้ประโยชน์ทรัพยากรท้องถิ่น

๑. เรื่องเดิม

ตามที่โครงการอนุรักษ์พันธุกรรมพืชอันเนื่องมาจากพระราชดำริสมเด็จพระเทพรัตนราชสุดาฯ สยามบรมราชกุมารี (อพ.สธ.) ได้อนุญาตให้องค์การบริหารส่วนตำบลนาคู่ ได้เข้าร่วมโครงการอนุรักษ์พันธุกรรมพืชอันเนื่องมาจากพระราชดำริสมเด็จพระเทพรัตนราชสุดาฯ สยามบรมราชกุมารี (อพ.สธ.) "งานฐานทรัพยากรท้องถิ่น" ลำดับสมาชิก๘-๖๔๘๐๗๐๕ เมื่อวันที่ ๑๕ พฤษภาคม ๒๕๖๓ วันนั้น

๒. ข้อเท็จจริง

ตามประกาศขององค์การบริหารส่วนตำบลนาคู่ เรื่อง แต่งตั้งคณะกรรมการดำเนินงานอนุรักษ์และใช้ประโยชน์ทรัพยากรท้องถิ่น ประจำปีงบประมาณ พ.ศ. ๒๕๖๕ ลงวันที่ ๓๓ มกราคม พ.ศ. ๒๕๖๕ ได้แต่งตั้งท่านเป็นคณะกรรมการดำเนินงานอนุรักษ์และใช้ประโยชน์ทรัพยากรท้องถิ่น งานฐานทรัพยากรท้องถิ่น ตำบล ๒ งานที่ ๔ งานอนุรักษ์และใช้ประโยชน์ทรัพยากรท้องถิ่น กองสวัสดิการสังคม ได้จัดทำแผนการดำเนินงานอนุรักษ์และใช้ประโยชน์ทรัพยากรท้องถิ่น ประจำปีงบประมาณ พ.ศ. ๒๕๖๕ ขององค์การบริหารส่วนตำบลนาคู่ เรียบร้อยแล้ว

๓. ข้อพิจารณา

เพื่อให้การดำเนินการเป็นไปตามแนวทาง อพ.สธ. กำหนด และสอดคล้องกับแผนการดำเนินงานฐานทรัพยากรท้องถิ่น ตำบล ๒ งานที่ ๔ งานอนุรักษ์และใช้ประโยชน์ทรัพยากรท้องถิ่น กองสวัสดิการสังคม ประจำปีงบประมาณ พ.ศ. ๒๕๖๕ ขององค์การบริหารส่วนตำบลนาคู่ หัวหน้าในฐานะผู้รับผิดชอบงานด้านงานอนุรักษ์และใช้ประโยชน์ทรัพยากรท้องถิ่น เพื่อให้การดำเนินงานเป็นไปด้วยความเรียบร้อย และเป็นไปตามวัตถุประสงค์ที่กำหนด และเป็นการชี้แจงและติดตามผลการปฏิบัติงานข้อราชการที่เกี่ยวข้อง จึงขอเชิญท่านเข้าร่วมประชุมครั้งที่ ๑ ปีงบประมาณ ๒๕๖๕ ในวันที่ ๒๓ กุมภาพันธ์ ๒๕๖๕ เวลา ๑๓.๐๐-๑๕.๐๐ น.

๔. ข้อเสนอ

- จึงเรียนมาเพื่อทราบ และขอขอบคุณมา ณ โอกาสนี้

จึงเรียนมาเพื่อโปรดพิจารณา

(นางสาววิมลรัตน์ วงศ์นายโคฏ)

ประธานอนุรักษ์และใช้ประโยชน์ทรัพยากรท้องถิ่น



บันทึกข้อความ

ส่วนราชการ งานฐานทรัพยากรท้องถิ่น กองสวัสดิการสังคม องค์การบริหารส่วนตำบลนาคู่

ที่ นศ ๗๗๔๐๑/-

วันที่

๒๖ สิงหาคม ๒๕๖๕

เรื่อง ขอบเขตประชุมครั้งที่ ๒ ประจำปีงบประมาณ พ.ศ.๒๕๖๕ และขอขอบคุณ มา ณ โอกาสนี้

เรียน คณะกรรมการอนุรักษ์และใช้ประโยชน์ทรัพยากรท้องถิ่น

๑. เรื่องเดิม

ตามที่โครงการอนุรักษ์พันธุกรรมพืชอันเนื่องมาจากพระราชดำริสมเด็จพระเทพรัตนราชสุดาฯ สยามบรมราชกุมารี (อพ.สธ.) ได้อนุญาตให้องค์การบริหารส่วนตำบลนาคู่ ได้เข้าร่วมโครงการอนุรักษ์พันธุกรรมพืชอันเนื่องมาจากพระราชดำริสมเด็จพระเทพรัตนราชสุดาฯ สยามบรมราชกุมารี (อพ.สธ.) 'งานฐานทรัพยากรท้องถิ่น' ลำดับสมาชิก ๘-๖๔๔๐๗๐๕ เมื่อวันที่ ๑๕ พฤษภาคม ๒๕๖๑ นั้น

๒. ข้อเท็จจริง

ตามประกาศองค์การบริหารส่วนตำบลนาคู่ เรื่อง แต่งตั้งคณะกรรมการดำเนินงานอนุรักษ์และใช้ประโยชน์ทรัพยากรท้องถิ่น ประจำปีงบประมาณ พ.ศ. ๒๕๖๕ ลงวันที่ ๓๑ มกราคม พ.ศ. ๒๕๖๕ ได้แต่งตั้งท่านเป็นคณะกรรมการดำเนินงานอนุรักษ์และใช้ประโยชน์ทรัพยากรท้องถิ่น งานฐานทรัพยากรท้องถิ่น ด้าน ๒ งานที่ ๔ งานอนุรักษ์และใช้ประโยชน์ทรัพยากรท้องถิ่น กองสวัสดิการสังคม ได้จัดทำแผนการดำเนินงานอนุรักษ์และใช้ประโยชน์ทรัพยากรท้องถิ่น ประจำปีงบประมาณ พ.ศ. ๒๕๖๕ ขององค์การบริหารส่วนตำบลนาคู่ เรียบร้อยแล้ว

๓. ข้อพิจารณา

เพื่อให้การดำเนินการเป็นไปตามแนวทาง อพ.สธ. กำหนด และสอดคล้องกับแผนการดำเนินงานฐานทรัพยากรท้องถิ่น ด้าน ๒ งานที่ ๔ งานอนุรักษ์และใช้ประโยชน์ทรัพยากรท้องถิ่น กองสวัสดิการสังคม ประจำปีงบประมาณ พ.ศ. ๒๕๖๕ ขององค์การบริหารส่วนตำบลนาคู่ ข้าพเจ้าในฐานะผู้รับผิดชอบงานด้าน งานอนุรักษ์และใช้ประโยชน์ทรัพยากรท้องถิ่น เพื่อให้การดำเนินงานเป็นไปด้วยความเรียบร้อย และเป็นไปตามวัตถุประสงค์ที่กำหนด และเป็นการชี้แจงและติดตามผลการปฏิบัติงานข้อราชการที่เกี่ยวข้อง จึงขอเชิญท่านเข้าร่วมประชุมครั้งที่ ๒ ในวันที่ ๒๖ สิงหาคม ๒๕๖๕ เวลา ๑๓.๐๐-๑๔.๐๐ น.

๔. ข้อเสนอ

- จึงเรียนมาเพื่อทราบ และขอขอบคุณมา ณ โอกาสนี้

จึงเรียนมาเพื่อโปรดพิจารณา

(นางสาววิมลรัตน์ วงศ์นายโกฏ)

ประธานอนุรักษ์และใช้ประโยชน์ทรัพยากรท้องถิ่น



บันทึกข้อความ

ส่วนราชการ ... คณะกรรมการศูนย์ข้อมูลทรัพยากรท้องถิ่นตำบลนาคู่
 ที่ ... / ... วันที่ ... ๓๔ มีนาคม ๒๕๖๕
 เรื่อง เชิญประชุมคณะกรรมการศูนย์ข้อมูลทรัพยากรท้องถิ่นตำบลนาคู่

เรียน คณะกรรมการศูนย์ข้อมูลทรัพยากรท้องถิ่นตำบลนาคู่

สิ่งที่ส่งมาด้วย - ระเบียบวาระการประชุม

จำนวน ๓ ฉบับ

๓. เรื่องเดิม

ตามที่ โครงการอนุรักษ์พันธุกรรมพืชอันเนื่องมาจากพระราชดำริสมเด็จพระเทพรัตนราชสุดาฯ สยามบรมราชกุมารี (อพ.สธ.) ได้อนุญาตให้องค์การบริหารส่วนตำบลนาคู่ ได้เข้าร่วมโครงการอนุรักษ์พันธุกรรมพืชอันเนื่องมาจากพระราชดำริสมเด็จพระเทพรัตนราชสุดาฯ สยามบรมราชกุมารี (อพ.สธ.) “งานฐานทรัพยากรท้องถิ่น” ลำดับสมาชิก ๘-๖๔๘๐๗๐๕ เมื่อวันที่ ๓๕ พฤษภาคม ๒๕๖๓ นั้น

๔. เพื่อพิจารณา

เพื่อให้การดำเนินงานโครงการอนุรักษ์พันธุกรรมพืชอันเนื่องมาจากพระราชดำริสมเด็จพระเทพรัตนราชสุดาฯ สยามบรมราชกุมารี (อพ.สธ.) เป็นไปด้วยความเรียบร้อย จึงเรียนเชิญท่านเข้าร่วมประชุมหารือเกี่ยวกับการดำเนินงานด้านศูนย์ข้อมูลทรัพยากรท้องถิ่นตำบลนาคู่ ในวันที่ ๒๓ มีนาคม ๒๕๖๕ เวลา ๑๔.๐๐ น. ณ ห้องประชุม องค์กรบริหารส่วนตำบลนาคู่ ตำบลนาคู่ อำเภอนาแก จังหวัดนครพนม รายละเอียดปรากฏตามสิ่งที่แนบมาด้วย

จึงเรียนมาเพื่อโปรดพิจารณา

(นางสาววิมลรัตน์ วงศ์หมายโกฎ)

ประธานคณะกรรมการศูนย์ข้อมูลทรัพยากรท้องถิ่นตำบลนาคู่

ระเบียบวาระการประชุมคณะกรรมการศูนย์ข้อมูลทรัพยากรท้องถิ่น
โครงการอนุรักษ์พันธุกรรมพืชอันเนื่องมาจากพระราชดำริ
สมเด็จพระเทพรัตนราชสุดาฯ สยามบรมราชกุมารี (อพ.สธ.) "งานฐานทรัพยากรท้องถิ่น"
ประจำปีงบประมาณ พ.ศ. ๒๕๖๕ ขององค์การบริหารส่วนตำบลนาคู
ครั้งที่ ๓/๒๕๖๕
วันที่ ๒๓ มีนาคม ๒๕๖๕ เวลา ๑๔.๐๐ - ๑๕.๐๐ น.

- วาระที่ ๑** เรื่องที่ประธานแจ้งให้ที่ประชุมทราบ
- การดำเนินงานโครงการอนุรักษ์พันธุกรรมพืชอันเนื่องมาจากพระราชดำริสมเด็จพระเทพรัตนราชสุดาฯ สยามบรมราชกุมารี (อพ.สธ.) "งานฐานทรัพยากรท้องถิ่น" ประจำปีงบประมาณ พ.ศ. ๒๕๖๕ ขององค์การบริหารส่วนตำบลนาคู งานด้านศูนย์ข้อมูลทรัพยากรท้องถิ่น
- วาระที่ ๒** เรื่องการรับรองรายงานการประชุมครั้งที่.../..... เมื่อวันที่
- ไม่มี-
- วาระที่ ๓** เรื่องสืบเนื่อง (ถ้ามี)
- ไม่มี-
- วาระที่ ๔** เรื่องที่เสนอให้ที่ประชุมทราบ
- ๑) แนวทางในการดำเนินงานโครงการอนุรักษ์พันธุกรรมพืชอันเนื่องมาจากพระราชดำริสมเด็จพระเทพรัตนราชสุดาฯ สยามบรมราชกุมารี (อพ.สธ.) งานฐานทรัพยากรท้องถิ่น องค์การบริหารส่วนตำบลนาคู ปีงบประมาณ พ.ศ. ๒๕๖๕
 - ๒) แผนการดำเนินงานฐานทรัพยากรท้องถิ่น ประจำปีงบประมาณ พ.ศ. ๒๕๖๕
 - ๓) ข้อมติตอบการดำเนินงานด้านศูนย์ข้อมูลทรัพยากรท้องถิ่น
- วาระที่ ๕** เรื่องที่เสนอให้ที่ประชุมพิจารณา
- ไม่มี
- วาระที่ ๖** เรื่องอื่นๆ (ถ้ามี)



บันทึกข้อความ

ส่วนราชการ คณะกรรมการศูนย์ข้อมูลทรัพยากรท้องถิ่นตำบล
 ที่ / วันที่ ๒๔ สิงหาคม ๒๕๖๕
 เรื่อง เชิญประชุมคณะกรรมการศูนย์ข้อมูลทรัพยากรท้องถิ่นตำบล

เรียน คณะกรรมการศูนย์ข้อมูลทรัพยากรท้องถิ่นตำบล

สิ่งที่ส่งมาด้วย - ระเบียบวาระการประชุม

จำนวน ๑ ฉบับ

๑. เรื่องเดิม

ตามที่ โครงการอนุรักษ์พันธุกรรมพืชอันเนื่องมาจากพระราชดำริสมเด็จพระเทพรัตนราชสุดาฯ สยามบรมราชกุมารี (อพ.สอ.) ได้ขออนุญาตให้ยังคงการบริหารส่วนตำบล ได้เข้าร่วมโครงการอนุรักษ์พันธุกรรมพืชอันเนื่องมาจากพระราชดำริสมเด็จพระเทพรัตนราชสุดาฯ สยามบรมราชกุมารี (อพ.สอ.) “งานฐานทรัพยากรท้องถิ่น” ลำดับสมาชิก ๕-๖๕๘๘๐๗๐๕ เมื่อวันที่ ๑๕ พฤษภาคม ๒๕๖๓ นั้น

๒. เพื่อพิจารณา

เพื่อให้การดำเนินงานโครงการอนุรักษ์พันธุกรรมพืชอันเนื่องมาจากพระราชดำริสมเด็จพระเทพรัตนราชสุดาฯ สยามบรมราชกุมารี (อพ.สอ.) เป็นไปด้วยความเรียบร้อย จึงเรียนเชิญท่านเข้าร่วมประชุมหรือเกี่ยวกับการดำเนินงานด้านศูนย์ข้อมูลทรัพยากรท้องถิ่นตำบล ในวันที่ ๒๔ สิงหาคม ๒๕๖๕ เวลา ๑๔.๐๐ น. ณ ห้องประชุม องค์การบริหารส่วนตำบล ตำบล ตำบล อำเภอตาก จังหวัดนครพนม รายละเอียดปรากฏตามสิ่งที่แนบมาด้วย

จึงเรียนมาเพื่อโปรดพิจารณา

(นางสาววิมลรัตน์ วงศ์หมายโกฏ)

ประธานคณะกรรมการศูนย์ข้อมูลทรัพยากรท้องถิ่นตำบล

ระเบียบวาระการประชุมคณะกรรมการศูนย์ข้อมูลทรัพยากรท้องถิ่น
โครงการอนุรักษ์พันธุกรรมพืชอันเนื่องมาจากพระราชดำริ
สมเด็จพระเทพรัตนราชสุดาฯ สยามบรมราชกุมารี (อพ.สธ.) "งานฐานทรัพยากรท้องถิ่น"
ประจำปีงบประมาณ พ.ศ. ๒๕๖๕ ขององค์การบริหารส่วนตำบลนาคู
ครั้งที่ ๒/๒๕๖๕
วันที่ ๒๙ สิงหาคม ๒๕๖๕ เวลา ๑๔.๐๐ - ๑๕.๐๐ น.

- วาระที่ ๑** เรื่องที่ประธานแจ้งให้ที่ประชุมทราบ
- การดำเนินงานโครงการอนุรักษ์พันธุกรรมพืชอันเนื่องมาจากพระราชดำริสมเด็จพระเทพรัตนราชสุดาฯ สยามบรมราชกุมารี (อพ.สธ.) "งานฐานทรัพยากรท้องถิ่น" ประจำปีงบประมาณ พ.ศ. ๒๕๖๕ ขององค์การบริหารส่วนตำบลนาคู งานด้านศูนย์ข้อมูลทรัพยากรท้องถิ่น
- วาระที่ ๒** เรื่องการรับรองรายงานการประชุมครั้งที่ ๑/๒๕๖๕ เมื่อวันที่ ๑๓ มีนาคม ๒๕๖๕
- รับรอง
- วาระที่ ๓** เรื่องสืบเนื่อง (ถ้ามี)
- ไม่มี-
- วาระที่ ๔** เรื่องที่เสนอให้ที่ประชุมทราบ
- ๑) แผนการดำเนินงานฐานทรัพยากรท้องถิ่น ประจำปีงบประมาณ พ.ศ. ๒๕๖๕
 - ๒) การดำเนินงานด้านศูนย์ข้อมูลทรัพยากรท้องถิ่น
- วาระที่ ๕** เรื่องที่เสนอให้ที่ประชุมพิจารณา
- ไม่มี
- วาระที่ ๖** เรื่องอื่นๆ (ถ้ามี)



ที่ นพ ๓๓๕๐๑/๑๘๗๑

ที่ทำการองค์การบริหารส่วนตำบลนาคู
อำเภอนาแก จังหวัดนครพนม ๕๘๑๓๐

๑๓ มีนาคม ๒๕๖๕

เรื่อง เชิญประชุมคณะกรรมการดำเนินงานงานปลูกป่าทรัพยากรท้องถิ่น โครงการอนุรักษ์พันธุกรรมพืชอัน
เนื่องมาจากพระราชดำริสมเด็จพระเทพรัตนราชสุดาฯ สยามบรมราชกุมารี (อพ.สธ.) “งานฐานทรัพยากร
ท้องถิ่น” ครั้งที่ ๑/๒๕๖๕

เรียน คณะกรรมการดำเนินงานสนับสนุนการสร้างจิตสำนึกในการอนุรักษ์ทรัพยากร งานสวนพฤกษศาสตร์
โรงเรียน (รายชื่อตามเอกสารแนบ)

ตามที่องค์การบริหารส่วนตำบลนาคู จะขับเคลื่อนงานโครงการอนุรักษ์พันธุกรรมพืชอัน
เนื่องมาจากพระราชดำริสมเด็จพระเทพรัตนราชสุดาฯ สยามบรมราชกุมารี (อพ.สธ.) “งานฐานทรัพยากร
ท้องถิ่น” ขององค์การบริหารส่วนตำบลนาคู และร่วมวางแผนในการดำเนินงาน ประจำปีงบประมาณ พ.ศ.
๒๕๖๕ นั้น

เพื่อให้การดำเนินการเป็นไปด้วยความเรียบร้อย องค์การบริหารส่วนตำบลนาคู จึงขอเชิญ
ท่านเข้าร่วมประชุม ครั้งที่ ๑/๒๕๖๕ ในวันที่ ๒๓ มีนาคม ๒๕๖๕ เวลา ๑๕.๐๐-๑๖.๐๐ น. ณ ห้องประชุม
องค์การบริหารส่วนตำบลนาคู

จึงเรียนมาเพื่อโปรดทราบและขอขอบคุณมา ณ โอกาสนี้

ขอแสดงความนับถือ

(นายทิมะ แสงเมณี)

นายกองค์การบริหารส่วนตำบลนาคู

สำนักปลัดฯ

โทร ๐-๕๒๕๗๑-๐๐๑



ที่ นพ ๙๓๓๐๙/๖๐๙๕

ที่ทำการองค์การบริหารส่วนตำบล
อำเภอนาแก จังหวัดนครพนม ๕๘๑๓๐

๒๙ สิงหาคม ๒๕๖๕

เรื่อง เชิญประชุมคณะกรรมการดำเนินงานงานปลูกพืชไร่ยากรท้องถิ่น โครงการอนุรักษ์พันธุกรรมพืชอันเนื่องมาจากพระราชดำริสมเด็จพระเทพรัตนราชสุดาฯ สยามบรมราชกุมารี (อพ.สธ.) "งานฐานทรัพยากรท้องถิ่น" ครั้งที่ ๒/๒๕๖๕

เรียน คณะกรรมการดำเนินงานสนับสนุนการสร้างจิตสำนึกในการอนุรักษ์ทรัพยากร งานสวนพฤกษศาสตร์โรงเรียน (รายชื่อตามเอกสารแนบ)

ตามที่องค์การบริหารส่วนตำบล จะขับเคลื่อนงานโครงการอนุรักษ์พันธุกรรมพืชอันเนื่องมาจากพระราชดำริสมเด็จพระเทพรัตนราชสุดาฯ สยามบรมราชกุมารี (อพ.สธ.) "งานฐานทรัพยากรท้องถิ่น" ขององค์การบริหารส่วนตำบล และร่วมวางแผนในการดำเนินงาน ประจำปีงบประมาณ พ.ศ. ๒๕๖๕ นั้น

เพื่อให้การดำเนินการเป็นไปด้วยความเรียบร้อย องค์การบริหารส่วนตำบล จึงขอเชิญท่านเข้าร่วมประชุม ครั้งที่ ๒/๒๕๖๕ ในวันที่ ๒๙ สิงหาคม ๒๕๖๕ เวลา ๐๙.๐๐-๑๐.๐๐ น. ณ ห้องประชุม องค์การบริหารส่วนตำบล

จึงเรียนมาเพื่อโปรดทราบและขอขอบคุณมา ณ โอกาสนี้

ขอแสดงความนับถือ

(นายพิษะ แสงมณี)

นายกองค์การบริหารส่วนตำบล

สำนักปลัดฯ

โทร ๐-๕๒๕๗๓-๐๐๓



บันทึกข้อความ

ส่วนราชการ งานฐานทรัพยากรท้องถิ่น สำนักปลัด องค์การบริหารส่วนตำบลนาคู่

ที่ นพ ๗๓๘๐๑/.....

วันที่ ๑๖ มีนาคม ๒๕๖๕

เรื่อง ขอเชิญประชุมคณะกรรมการดำเนินงานทรัพยากรท้องถิ่น : การศึกษาพืช ครั้งที่ ๑
ประจำปีงบประมาณ พ.ศ. ๒๕๖๕

เรียน คณะกรรมการดำเนินงานทรัพยากรท้องถิ่น : การศึกษาพืช

๑. เรื่องเดิม

ตามประกาศขององค์การบริหารส่วนตำบลนาคู่ เรื่อง แต่งตั้งคณะกรรมการดำเนินงานฐานทรัพยากรท้องถิ่น ๔ ทรัพยากรท้องถิ่น ประจำปีงบประมาณ พ.ศ. ๒๕๖๕ ลงวันที่ ๔ กุมภาพันธ์ พ.ศ. ๒๕๖๕ ได้แต่งตั้งท่านเป็นคณะกรรมการดำเนินงานทรัพยากรท้องถิ่น : การศึกษาพืช นั้น

๒. ข้อเท็จจริง

งานฐานทรัพยากรท้องถิ่น สำนักปลัด ได้จัดทำแผนการดำเนินงานฐานทรัพยากรท้องถิ่น ประจำปีงบประมาณ พ.ศ. ๒๕๖๕ ขององค์การบริหารส่วนตำบลนาคู่ เรียบร้อยแล้ว

๓. ข้อพิจารณา

เพื่อให้การดำเนินการเป็นไปตามแนวทาง อพ.สธ. กำหนด และสอดคล้องกับแผนการดำเนินงานฐานทรัพยากรท้องถิ่น ประจำปีงบประมาณ พ.ศ. ๒๕๖๕ ขององค์การบริหารส่วนตำบลนาคู่ ข้าพเจ้าในฐานะผู้รับผิดชอบงานทรัพยากรท้องถิ่น : การศึกษาพืช จึงขอเชิญท่านเข้าร่วมประชุมในวันที่ ๒๒ มีนาคม ๒๕๖๕ เวลา ๐๘.๐๐-๑๐.๓๐ น.

๔. ข้อเสนอ

- จึงเรียนมาเพื่อทราบ และขอขอบคุณมา ณ โอกาสนี้

เนตรนภา

(นางสาวเนตรนภา สีชาเชษฐ์)

ประธานคณะกรรมการ



บันทึกข้อความ

ส่วนราชการ งานฐานทรัพยากรท้องถิ่น สำนักปลัด องค์การบริหารส่วนตำบลนาคู

ที่ นพ ๗๓๔๐๗/.....

วันที่ ๒๕ สิงหาคม ๒๕๖๕

เรื่อง ขอบเชิญประชุมคณะกรรมการดำเนินงานทรัพยากรท้องถิ่น : การศึกษาพิเศษ ครั้งที่ ๒
ประจำปีงบประมาณ พ.ศ. ๒๕๖๕

เรียน คณะกรรมการดำเนินงานทรัพยากรท้องถิ่น : การศึกษาพิเศษ

๑. เรื่องเดิม

ตามประกาศองค์การบริหารส่วนตำบลนาคู เรื่อง แต่งตั้งคณะกรรมการดำเนินงานงานฐานทรัพยากรท้องถิ่น ๔ ทรัพยากรท้องถิ่น ประจำปีงบประมาณ พ.ศ. ๒๕๖๕ ลงวันที่ ๔ กุมภาพันธ์ พ.ศ. ๒๕๖๕ ได้แต่งตั้งท่านเป็นคณะกรรมการดำเนินงานทรัพยากรท้องถิ่น : การศึกษาพิเศษ นั้น

๒. ข้อเท็จจริง

งานฐานทรัพยากรท้องถิ่น สำนักปลัด ได้จัดทำแผนการดำเนินงานฐานทรัพยากรท้องถิ่น ประจำปีงบประมาณ พ.ศ. ๒๕๖๕ ขององค์การบริหารส่วนตำบลนาคู เรียบร้อยแล้ว

๓. ข้อพิจารณา

เพื่อให้การดำเนินการเป็นไปตามแนวทาง อพ.สอ. กำหนด และสอดคล้องกับแผนการดำเนินงานฐานทรัพยากรท้องถิ่น ประจำปีงบประมาณ พ.ศ. ๒๕๖๕ ขององค์การบริหารส่วนตำบลนาคู ข้าพเจ้าในฐานะผู้รับผิดชอบงานทรัพยากรท้องถิ่น : การศึกษาพิเศษ จึงขอเชิญท่านเข้าร่วมประชุมในวันที่ ๓๐ สิงหาคม ๒๕๖๕ เวลา ๐๙.๐๐-๑๐.๓๐ น.

๔. ข้อเสนอ

- จึงเรียนมาเพื่อทราบ และขอขอบคุณมา ณ โอกาสนี้

เสาวภา

(นางสาวเนตรนภา สีชาเชษฐ์)

ประธานคณะกรรมการ



บันทึกข้อความ

ส่วนราชการ งานฐานทรัพยากรท้องถิ่น สำนักปลัด องค์การบริหารส่วนตำบลนาคู

ที่ นพ ๗๓๙๐๑/..... วันที่ ๓๘ มีนาคม ๒๕๖๕

เรื่อง ขอเชิญประชุมคณะกรรมการดำเนินงานทรัพยากรท้องถิ่น : การศึกษาสัตว์ ๑ ครั้ง ที่ ๓
ประจำปีงบประมาณ พ.ศ. ๒๕๖๕

เรียน คณะกรรมการดำเนินงานทรัพยากรท้องถิ่น : การศึกษาสัตว์

๑. เรื่องเดิม

ตามประกาศองค์การบริหารส่วนตำบลนาคู เรื่อง แต่งตั้งคณะกรรมการดำเนินงานฐานทรัพยากรท้องถิ่น ๔ ทรัพยากรท้องถิ่น ประจำปีงบประมาณ พ.ศ. ๒๕๖๕ ลงวันที่ ๕ กุมภาพันธ์ พ.ศ. ๒๕๖๕ ได้แต่งตั้งท่านเป็นคณะกรรมการดำเนินงานทรัพยากรท้องถิ่น : การศึกษาสัตว์ นั้น

๒. ข้อเท็จจริง

งานฐานทรัพยากรท้องถิ่น สำนักปลัด ได้จัดทำแผนการดำเนินงานฐานทรัพยากรท้องถิ่น ประจำปีงบประมาณ พ.ศ. ๒๕๖๕ ขององค์การบริหารส่วนตำบลนาคู เรียบร้อยแล้ว

๓. ข้อพิจารณา

เพื่อให้การดำเนินการเป็นไปตามแนวทาง อพ.สจ. กำหนด และสอดคล้องกับแผนการดำเนินงานฐานทรัพยากรท้องถิ่น ประจำปีงบประมาณ พ.ศ. ๒๕๖๕ ขององค์การบริหารส่วนตำบลนาคู ข้าพเจ้าในฐานะผู้รับผิดชอบงานทรัพยากรท้องถิ่น : การศึกษาสัตว์ จึงขอเชิญท่านเข้าร่วมประชุมในวันที่ ๒๒ มีนาคม ๒๕๖๕ เวลา ๑๐.๓๐-๑๒.๐๐ น.

๔. ข้อเสนอ

- จึงเรียนมาเพื่อทราบ และขอขอบคุณมา ณ โอกาสนี้

สุภาภรณ์

(นางสาวเนตรนภา สีชาเชษฐ์)

ประธานคณะกรรมการ



บันทึกข้อความ

ส่วนราชการ งานฐานทรัพยากรท้องถิ่น สำนักปลัด องค์การบริหารส่วนตำบลนาคู

ที่ นพ ๗๓๙๐๓๗/..... วันที่ ๒๖ สิงหาคม ๒๕๖๕

เรื่อง ขอเชิญประชุมคณะกรรมการดำเนินงานทรัพยากรท้องถิ่น - การศึกษาสัตว์ ครั้งที่ ๒
ประจำปีงบประมาณ พ.ศ. ๒๕๖๕

เรียน คณะกรรมการดำเนินงานทรัพยากรท้องถิ่น : การศึกษาสัตว์

๑. เรื่องเดิม

ตามประกาศองค์การบริหารส่วนตำบลนาคู เรื่อง แต่งตั้งคณะกรรมการดำเนินงานฐานทรัพยากรท้องถิ่น ๔ ทรัพยากรท้องถิ่น ประจำปีงบประมาณ พ.ศ. ๒๕๖๕ ลงวันที่ ๔ กุมภาพันธ์ พ.ศ. ๒๕๖๕ ได้แต่งตั้งท่านเป็นคณะกรรมการดำเนินงานทรัพยากรท้องถิ่น : การศึกษาสัตว์ นั้น

๒. ข้อเท็จจริง

งานฐานทรัพยากรท้องถิ่น สำนักปลัด ได้จัดทำแผนการดำเนินงานฐานทรัพยากรท้องถิ่น ประจำปีงบประมาณ พ.ศ. ๒๕๖๕ ขององค์การบริหารส่วนตำบลนาคู เรียบร้อยแล้ว

๓. ข้อพิจารณา

เพื่อให้การดำเนินการเป็นไปตามแนวทาง อพ.สธ. กำหนด และสอดคล้องกับแผนการดำเนินงานฐานทรัพยากรท้องถิ่น ประจำปีงบประมาณ พ.ศ. ๒๕๖๕ ขององค์การบริหารส่วนตำบลนาคู ข้าพเจ้าในฐานะผู้รับผิดชอบงานทรัพยากรท้องถิ่น : การศึกษาสัตว์ จึงขอเชิญท่านเข้าร่วมประชุมในวันที่ ๓๐ สิงหาคม ๒๕๖๕ เวลา ๑๐.๓๐-๑๒.๐๐ น.

๔. ข้อเสนอ

- จึงเรียนมาเพื่อทราบ และขอขอบคุณมา ณ โอกาสนี้

ผู้ส่งเรื่อง

(นางสาวเนตรนภา สีขะเซษฐ์)

ประธานคณะกรรมการ



บันทึกข้อความ

ส่วนราชการ งานฐานทรัพยากรท้องถิ่น สำนักปลัด องค์การบริหารส่วนตำบลนาคู

ที่ นท ๗๙๙๐๘๗/..... วันที่ ๓๖ มีนาคม ๒๕๖๕

เรื่อง ขอเชิญประชุมคณะกรรมการดำเนินงานทรัพยากรท้องถิ่น : การศึกษาชีวภาพอื่น ๆ ครั้งที่ ๓
ประจำปีงบประมาณ พ.ศ. ๒๕๖๕

เรียน คณะกรรมการดำเนินงานทรัพยากรท้องถิ่น : การศึกษาชีวภาพอื่น ๆ

๑. เรื่องเดิม

ตามประกาศองค์การบริหารส่วนตำบลนาคู เรื่อง แต่งตั้งคณะกรรมการดำเนินงานงานฐานทรัพยากรท้องถิ่น ๔ ทรัพยากรท้องถิ่น ประจำปีงบประมาณ พ.ศ. ๒๕๖๕ ลงวันที่ ๕ กุมภาพันธ์ พ.ศ. ๒๕๖๔ ได้แต่งตั้งท่านเป็นคณะกรรมการดำเนินงานทรัพยากรท้องถิ่น : การศึกษาชีวภาพอื่น ๆ นี้

๒. ข้อเท็จจริง

งานฐานทรัพยากรท้องถิ่น สำนักปลัด ได้จัดทำแผนการดำเนินงานฐานทรัพยากรท้องถิ่น ประจำปีงบประมาณ พ.ศ. ๒๕๖๕ ขององค์การบริหารส่วนตำบลนาคู เรียบร้อยแล้ว

๓. ข้อพิจารณา

เพื่อให้การดำเนินการเป็นไปตามแนวทาง อพ.สร. กำหนด และสอดคล้องกับแผนการดำเนินงานฐานทรัพยากรท้องถิ่น ประจำปีงบประมาณ พ.ศ. ๒๕๖๕ ขององค์การบริหารส่วนตำบลนาคู ข้าพเจ้าในฐานะผู้รับผิดชอบงานทรัพยากรท้องถิ่น : การศึกษาชีวภาพอื่น ๆ จึงขอเชิญท่านเข้าร่วมประชุมในวันที่ ๒๖ มีนาคม ๒๕๖๕ เวลา ๑๙.๐๐ - ๑๙.๓๐ น.

๔. ข้อเสนอ

- จึงเรียนมาเพื่อทราบ และขอขอบคุณมา ณ โอกาสนี้

สุภาภรณ์

(นางสาวเนตรนภา สีชาเชษฐ์)

ประธานคณะกรรมการ



บันทึกข้อความ

ส่วนราชการ งานฐานทรัพยากรท้องถิ่น สำนักปลัด องค์การบริหารส่วนตำบลนาคู

ที่ นพ ๗๓๙๐๑/..... วันที่ ๒๓ สิงหาคม ๒๕๖๕

เรื่อง ขออนุญาตประชุมคณะกรรมการดำเนินงานทรัพยากรท้องถิ่น : การศึกษาชีวภาพอื่น ๆ ครั้งที่ ๒ /
ประจำปีงบประมาณ พ.ศ. ๒๕๖๕

เรียน คณะกรรมการดำเนินงานทรัพยากรท้องถิ่น : การศึกษาชีวภาพอื่น ๆ

๓. เรื่องเดิม

ตามประกาศองค์การบริหารส่วนตำบลนาคู เรื่อง แต่งตั้งคณะกรรมการดำเนินงานฐานทรัพยากรท้องถิ่น ๔ ทรัพยากรท้องถิ่น ประจำปีงบประมาณ พ.ศ. ๒๕๖๕ ลงวันที่ ๔ กุมภาพันธ์ พ.ศ. ๒๕๖๕ ได้แต่งตั้งท่านเป็นคณะกรรมการดำเนินงานทรัพยากรท้องถิ่น : การศึกษาชีวภาพอื่น ๆ นั้น

๒. ข้อเท็จจริง

งานฐานทรัพยากรท้องถิ่น สำนักปลัด ได้จัดทำแผนการดำเนินงานฐานทรัพยากรท้องถิ่น ประจำปีงบประมาณ พ.ศ. ๒๕๖๕ ขององค์การบริหารส่วนตำบลนาคู เรียบร้อยแล้ว

๓. ข้อพิจารณา

เพื่อให้การดำเนินการเป็นไปตามแนวทาง อพ.สธ. กำหนด และสอดคล้องกับแผนการดำเนินงานฐานทรัพยากรท้องถิ่น ประจำปีงบประมาณ พ.ศ. ๒๕๖๕ ขององค์การบริหารส่วนตำบลนาคู ข้าพเจ้าในฐานะผู้รับผิดชอบงานทรัพยากรท้องถิ่น : การศึกษาชีวภาพอื่น ๆ จึงขอเชิญท่านเข้าร่วมประชุมในวันที่ ๓๐ สิงหาคม ๒๕๖๕ เวลา ๑๓.๐๐ - ๑๔.๓๐ น.

๔. ข้อเสนอ

- จึงเรียนมาเพื่อทราบ และขอขอบคุณมา ณ โอกาสนี้

สุวิมล งาม

(นางสาวเนตรนภา สีชาเขษม)

ประธานคณะกรรมการ



บันทึกข้อความ

ส่วนราชการ กองสวัสดิการสังคม องค์การบริหารส่วนตำบลนาคู่

ที่ นพ ๗๓๓๐๖/.....วันที่.....๒๑ มีนาคม ๒๕๖๕.....

เรื่อง ขอเชิญประชุม

เรียน คณะกรรมการการด้านการศึกษาวัฒนธรรมภูมิปัญญา

ด้วย องค์การบริหารส่วนตำบลนาคู่ ได้เข้าร่วมโครงการอนุรักษ์พันธุกรรมพืชอันเนื่องมาจากพระราชดำริสมเด็จพระเทพรัตนราชสุดาฯ สยามบรมราชกุมารี (อพ.สธ.) "งานฐานทรัพยากรท้องถิ่น" ลำดับสมาชิก ๘-๖๕๘๐๗๐๕ เมื่อวันที่ ๓๕ พฤษภาคม ๒๕๖๓ นั้น

เพื่อให้การดำเนินงานโครงการอนุรักษ์พันธุกรรมพืชอันเนื่องมาจากพระราชดำริสมเด็จพระเทพรัตนราชสุดาฯ สยามบรมราชกุมารี (อพ.สธ.) เป็นไปด้วยความเรียบร้อย จึงเรียนเชิญท่านซึ่งเป็นคณะกรรมการด้านการศึกษาวัฒนธรรมภูมิปัญญาเข้าร่วมประชุมเพื่อปรึกษาหารือเกี่ยวกับการดำเนินงานด้านการศึกษาวัฒนธรรมภูมิปัญญา ในวันที่ ๒๒ มีนาคม ๒๕๖๕ เวลา ๑๔.๓๐ น. ณ ห้อง อพ.สธ. องค์การบริหารส่วนตำบลนาคู่ รายละเอียดปรากฏตามระเบียบวาระการประชุมฯ ที่แนบมาพร้อมบันทึกนี้

จึงเรียนมาเพื่อโปรดพิจารณา

(นางสาวลักขณ์ เกาพาน)

ผู้อำนวยการกองสวัสดิการสังคม

ประธานกรรมการ



บันทึกข้อความ

ส่วนราชการ กองสวัสดิการสังคม องค์การบริหารส่วนตำบลนาคู่

ที่ นพ ๓๓๔๐๖/.....วันที่ ๒๘ สิงหาคม ๒๕๖๕.....

เรื่อง ขอเชิญประชุม

เรียน คณะกรรมการการศึกษาวัดนจรรมณีปัญญา

ด้วย องค์การบริหารส่วนตำบลนาคู่ ได้เข้าร่วมโครงการอนุรักษ์พันธุกรรมพืชอันเนื่องมาจากพระราชดำริสมเด็จพระเทพรัตนราชสุดาฯ สยามบรมราชกุมารี (อพ.สธ.) "งานฐานทรัพยากรท้องถิ่น" ลำดับสมาชิก ๘-๖๕๘๐๗๐๕ เมื่อวันที่ ๑๕ พฤษภาคม ๒๕๖๓ นั้น

เพื่อให้การดำเนินงานโครงการอนุรักษ์พันธุกรรมพืชอันเนื่องมาจากพระราชดำริสมเด็จพระเทพรัตนราชสุดาฯ สยามบรมราชกุมารี (อพ.สธ.) เป็นไปด้วยความเรียบร้อย จึงเรียนเชิญท่านซึ่งเป็นคณะกรรมการการศึกษาวัดนจรรมณีปัญญาเข้าร่วมประชุมเพื่อปรึกษาหารือเกี่ยวกับการดำเนินงานด้านการศึกษาวัดนจรรมณีปัญญา ในวันที่ ๓๐ สิงหาคม ๒๕๖๕ เวลา ๑๔.๓๐ น. ณ ห้องประชุมองค์การบริหารส่วนตำบลนาคู่ รายละเอียดปรากฏตามระเบียบวาระการประชุมฯ ที่แนบมาพร้อมบันทึกนี้

จึงเรียนมาเพื่อโปรดพิจารณา

(นางสาวลักขณ์ เกาพาน)

ผู้อำนวยการกองสวัสดิการสังคม

ประธานกรรมการ



การดำเนินงานฐานทรัพยากรท้องถิ่น

องค์การบริหารส่วนตำบล อำเภอเมือง จังหวัดนครพนม

ประจำปีงบประมาณ พ.ศ. 2565 (1 ตุลาคม 2564 – 30 กันยายน 2565)

การดำเนินงานฐานทรัพยากรท้องถิ่น

องค์การบริหารส่วนตำบลนาคู่ อำเภอนาแก จังหวัดนครพนม

ประจำปีงบประมาณ พ.ศ. 2565 (1 ตุลาคม 2564 - 30 กันยายน 2565)

งานที่ดำเนินการ		ผู้รับผิดชอบ	ปริมาณงาน	งบประมาณ	เบิกจ่าย	หมายเหตุ
ด้าน/งาน	ลำดับการดำเนินงาน					
ด้านการบริหารและการจัดการ 1.1 องค์การปกครองส่วนท้องถิ่น ชุมชน และสถานศึกษา มีส่วนร่วมในการจัดทำฐานทรัพยากรท้องถิ่น	1) รายงานการประชุม - จัดประชุมภายในองค์กรปกครองส่วนท้องถิ่น (ควรมีอย่างน้อย 4 ครั้ง)					
	1. การประชุมสภา	นายทิมะ แสงมณี และคณะ	2 ครั้ง	500	500	ค่าวัสดุสำนักงาน
	2. การประชุมประชาคม	นายทิมะ แสงมณี และคณะ	2 ครั้ง	1,500	1,500	ค่าวัสดุสำนักงาน
	3. การประชุมกลุ่มอนุรักษ์ของหมู่บ้าน ดังนี้					
	3.1 การประชุมกลุ่มอนุรักษ์ของหมู่บ้านหนองหอยน้อย หมู่ที่ 1	นายทิมะ แสงมณี และคณะ	2 ครั้ง	500	500	ค่าวัสดุสำนักงาน
	3.2 การประชุมกลุ่มอนุรักษ์ของหมู่บ้านนาคู่กลาง หมู่ที่ 2	นายทิมะ แสงมณี และคณะ	2 ครั้ง	500	500	ค่าวัสดุสำนักงาน
	3.3 การประชุมกลุ่มอนุรักษ์ของหมู่บ้านคำอ้อม หมู่ที่ 3	นายทิมะ แสงมณี และคณะ	2 ครั้ง	500	500	ค่าวัสดุสำนักงาน
	3.4 การประชุมกลุ่มอนุรักษ์ของหมู่บ้านเขนนาง หมู่ที่ 4	นายทิมะ แสงมณี และคณะ	2 ครั้ง	500	500	ค่าวัสดุสำนักงาน

การดำเนินงานฐานทรัพยากรท้องถิ่น

องค์การบริหารส่วนตำบลนาคู่ อำเภอนาแก จังหวัดนครพนม

ประจำปีงบประมาณ พ.ศ. 2565 (1 ตุลาคม 2564 – 30 กันยายน 2565)

ด้าน/งาน	งานที่ดำเนินการ	ผู้รับผิดชอบ	ปริมาณงาน	งบประมาณ	เบิกจ่าย	หมายเหตุ
	ลำดับการดำเนินงาน					
ด้านการบริหารและการจัดการ 1.1 องค์กรปกครองส่วนท้องถิ่น ชุมชน และสถานศึกษา มีส่วนร่วมในการจัดทำฐานทรัพยากรท้องถิ่น	3.5 การประชุมกลุ่มอนุรักษ์ของหมู่บ้านบ้านภักดิ์ หมู่ที่ 5	นายพิษะ แสงมณี และคณะ	2 ครั้ง	500	500	ค่าวัสดุสำนักงาน
	3.6 การประชุมกลุ่มอนุรักษ์ของหมู่บ้านบ้านแก้ว หมู่ที่ 6	นายพิษะ แสงมณี และคณะ	2 ครั้ง	500	500	ค่าวัสดุสำนักงาน
	3.7 การประชุมกลุ่มอนุรักษ์ของหมู่บ้านนาคูใต้ หมู่ที่ 7	นายพิษะ แสงมณี และคณะ	2 ครั้ง	500	500	ค่าวัสดุสำนักงาน
	3.8 การประชุมกลุ่มอนุรักษ์ของหมู่บ้านนาคูเหนือ หมู่ที่ 8	นายพิษะ แสงมณี และคณะ	2 ครั้ง	500	500	ค่าวัสดุสำนักงาน
	3.9 การประชุมกลุ่มอนุรักษ์ของหมู่บ้านนาคูน้อย หมู่ที่ 9	นายพิษะ แสงมณี และคณะ	2 ครั้ง	500	500	ค่าวัสดุสำนักงาน
	3.10 การประชุมกลุ่มอนุรักษ์ของหมู่บ้านหนองหอยน้อย หมู่ที่ 10	นายพิษะ แสงมณี และคณะ	2 ครั้ง	500	500	ค่าวัสดุสำนักงาน
	3.11 การประชุมกลุ่มอนุรักษ์ของหมู่บ้านคำอ้อม หมู่ที่ 11	นายพิษะ แสงมณี และคณะ	2 ครั้ง	500	500	ค่าวัสดุสำนักงาน

การดำเนินงานฐานทรัพยากรท้องถิ่น
องค์การบริหารส่วนตำบลนาคู่ อำเภอนาแก จังหวัดนครพนม
ประจำปีงบประมาณ พ.ศ. 2565 (1 ตุลาคม 2564 - 30 กันยายน 2565)

งานที่ดำเนินการ		ผู้รับผิดชอบ	ปริมาณงาน	งบประมาณ	เบิกจ่าย	หมายเหตุ
ด้าน/งาน	ลำดับการดำเนินงาน					
ด้านการบริหารและการจัดการ	4. การประชุมคณะทำงาน (3 ด้าน 6 งาน และ 4 ทรัพยากร) ดังนี้					
L.L องค์กรปกครองส่วนท้องถิ่น ชุมชน และสถานศึกษา มีส่วนร่วมในการจัดทำฐานทรัพยากรท้องถิ่น	4.1 ประชุมคณะกรรมการด้านที่ 1 การบริหารและการจัดการ	นายทิมะ แสงมณี และคณะ	2 ครั้ง	500	500	ค่าวัสดุสำนักงาน
	4.2 ประชุมคณะกรรมการด้านที่ 2 การดำเนินงาน	นายบริรักษ์ วาจนสุนทร และคณะ	2 ครั้ง	500	500	ค่าวัสดุสำนักงาน
	4.3 ประชุมคณะกรรมการด้านที่ 3 ผลการดำเนินงาน	นางสาววิมลรัตน์ วงศ์นายโกฏ และคณะ	2 ครั้ง	500	500	ค่าวัสดุสำนักงาน
	4.4 ประชุมคณะกรรมการดำเนินงานปกปักทรัพยากรท้องถิ่น	นายอนุชิต หงษ์สุวรรณ และคณะ	2 ครั้ง	-	-	ดำเนินการโดยไม่เบิกจ่ายงบประมาณ
	4.5 ประชุมคณะกรรมการดำเนินงานสำรวจเก็บรวบรวมทรัพยากรท้องถิ่น	นายอนุชิต หงษ์สุวรรณ และคณะ	2 ครั้ง	-	-	ดำเนินการโดยไม่เบิกจ่ายงบประมาณ

การดำเนินงานฐานทรัพยากรท้องถิ่น
องค์การบริหารส่วนตำบลนาคู่ อำเภอนาแก จังหวัดนครพนม
ประจำปีงบประมาณ พ.ศ. 2565 (1 ตุลาคม 2564 – 30 กันยายน 2565)

งานที่ดำเนินการ		ผู้รับผิดชอบ	ปริมาณงาน	งบประมาณ	เบิกจ่าย	หมายเหตุ
ด้าน/งาน	ลำดับการดำเนินงาน					
ด้านการบริหารและการจัดการ 1.1 องค์การปกครองส่วนท้องถิ่น ชุมชน และสถานศึกษา มีส่วนร่วมในการจัดทำฐานทรัพยากรท้องถิ่น	4.6 ประชุมคณะกรรมการดำเนินงานปลูกรักษาทรัพยากรท้องถิ่น	นางสาวเนตรนภา สีชาเชษฐ์ และคณะ	2 ครั้ง	-	-	ดำเนินการโดยไม่เบิกจ่ายงบประมาณ
	4.7 ประชุมคณะกรรมการดำเนินงานอนุรักษ์และใช้ประโยชน์ทรัพยากรท้องถิ่น	นางสาวเสาวลักษณ์ เกาพาน และคณะ	2 ครั้ง	-	-	ดำเนินการโดยไม่เบิกจ่ายงบประมาณ
	4.8 ประชุมคณะกรรมการดำเนินงานศูนย์ข้อมูลทรัพยากรท้องถิ่น	นางสาววิมลรัตน์ วงศ์นายโกฏ และคณะ	2 ครั้ง	-	-	ดำเนินการโดยไม่เบิกจ่ายงบประมาณ
	4.9 ประชุมคณะกรรมการดำเนินงานสนับสนุนในการอนุรักษ์และจัดทำฐานทรัพยากรท้องถิ่น	นางสุชาดา ศรีโนยวง และคณะ	2 ครั้ง	-	-	ดำเนินการโดยไม่เบิกจ่ายงบประมาณ
	4.10 ประชุมคณะกรรมการดำเนินงานทรัพยากรท้องถิ่น : การศึกษาพืช	นายวีชรินทร์ หลวงท่าแถม และคณะ	2 ครั้ง	-	-	ดำเนินการโดยไม่เบิกจ่ายงบประมาณ
	4.11 ประชุมคณะกรรมการดำเนินงานทรัพยากรท้องถิ่น : การศึกษาสัตว์	นางสาวศิตาชญ์ สมนาย และคณะ	2 ครั้ง	-	-	ดำเนินการโดยไม่เบิกจ่ายงบประมาณ
	4.12 ประชุมคณะกรรมการดำเนินงานทรัพยากรท้องถิ่น : การศึกษาชีวภาพอื่นๆ	จำสิบเอกเทยชนชัย เชื้อคำเที่ยง และคณะ	2 ครั้ง	-	-	ดำเนินการโดยไม่เบิกจ่ายงบประมาณ
	4.13 ประชุมคณะกรรมการดำเนินงานทรัพยากรท้องถิ่น : การศึกษาวัฒนธรรมและภูมิปัญญา	นางสาวเสาวลักษณ์ เกาพาน และคณะ	2 ครั้ง	-	-	ดำเนินการโดยไม่เบิกจ่ายงบประมาณ

การดำเนินงานฐานทรัพยากรท้องถิ่น
องค์การบริหารส่วนตำบลนาคู่ อำเภอนานก จังหวัดนครพนม
ประจำปีงบประมาณ พ.ศ. 2565 (1 ตุลาคม 2564 - 30 กันยายน 2565)

งานที่ดำเนินการ		ผู้รับผิดชอบ	ปริมาณงาน	งบประมาณ	เบิกจ่าย	หมายเหตุ
ด้าน/งาน	ลำดับการดำเนินงาน					
ด้านการบริหารและการจัดการ	- การเข้าร่วมกิจกรรมกับหน่วยงานภายนอก องค์กรปกครองส่วนท้องถิ่น ดังนี้					
1.1 องค์กรปกครองส่วนท้องถิ่น ชุมชน และสถานศึกษา มีส่วนร่วมในการจัดทำฐานทรัพยากรท้องถิ่น	1. การประชุม ประชุมกลุ่ม	นายหิมาะ แสงมณี และคณะ	1 ครั้ง	2,000	-	เบิกจ่ายค่าเดินทางไปราชการ
	2. การฝึกอบรมปฏิบัติการรณรงค์ ทรัพยากรท้องถิ่น	นายหิมาะ แสงมณี และคณะ	1 ครั้ง	2,000	-	ไม่ได้ดำเนินการ
	3. การฝึกอบรมปฏิบัติการสำรวจและ จัดทำฐานทรัพยากรท้องถิ่น	นายหิมาะ แสงมณี และคณะ	1 ครั้ง	2,000	-	ไม่ได้ดำเนินการ

การดำเนินงานฐานทรัพยากรท้องถิ่น
องค์การบริหารส่วนตำบลนาคู่ อำเภอนาแก จังหวัดนครพนม
ประจำปีงบประมาณ พ.ศ. 2565 (1 ตุลาคม 2564 - 30 กันยายน 2565)

งานที่ดำเนินการ		ผู้รับผิดชอบ	ปริมาณงาน	งบประมาณ	เบิกจ่าย	หมายเหตุ
ด้าน/งาน	ลำดับการดำเนินงาน					
ด้านการบริหารและการ จัดการ 1.2 แต่งตั้งคณะกรรมการ ดำเนินงาน ฐาน ทรัพยากรท้องถิ่น	1) คำสั่งแต่งตั้งคณะกรรมการดำเนินงาน ฐานทรัพยากร ท้องถิ่น อพ.สจ.-ตำบล ในแต่ละปีต้องระบุหน้าที่ให้ชัดเจน	นายทิมะ แสงมณี และคณะ	1 ครั้ง	-	-	ดำเนินการโดยไม่ เบิกจ่ายงบประมาณ
	2) คำสั่งแต่งตั้งคณะกรรมการดำเนินงาน อนุกรรมการศูนย์ อนุรักษ์และพัฒนาทรัพยากรท้องถิ่น ตำบล	นายทิมะ แสงมณี และคณะ	1 ครั้ง	-	-	ดำเนินการโดยไม่ เบิกจ่ายงบประมาณ
	3) คำสั่งแต่งตั้งคณะกรรมการดำเนินงาน อนุกรรมการ ทรัพยากรท้องถิ่น (ระดับเกียรติบัตรา)	นายทิมะ แสงมณี และคณะ	1 ครั้ง	-	-	ดำเนินการโดยไม่ เบิกจ่ายงบประมาณ

การดำเนินงานฐานทรัพยากรท้องถิ่น
องค์การบริหารส่วนตำบลนาคู่ อำเภอนาแก จังหวัดนครพนม
ประจำปีงบประมาณ พ.ศ. 2565 (1 ตุลาคม 2564 – 30 กันยายน 2565)

งานที่ดำเนินการ		ผู้รับผิดชอบ	ปริมาณงาน	งบประมาณ	เบิกจ่าย	หมายเหตุ
ด้าน/งาน	ลำดับการดำเนินงาน					
ด้านการบริหารและการจัดการ 1.3 วางแผนการบริหารและแผนการดำเนินงานการจัดทำฐานทรัพยากรท้องถิ่น	1) แผนการดำเนินงานฐานทรัพยากรท้องถิ่น	นายวัชรินทร์ หลวงท่าแม่ และคณะ	1 ฉบับ	-	-	ดำเนินการโดยไม่เบิกจ่ายงบประมาณ
	2) การจัดทำปฏิทินการปฏิบัติงาน	นายวัชรินทร์ หลวงท่าแม่ และคณะ	1 ฉบับ	-	-	ดำเนินการโดยไม่เบิกจ่ายงบประมาณ
	3) แผนการดำเนินงานการจัดทำฐานทรัพยากรท้องถิ่น ดังนี้					
	3.1 แผนการดำเนินงานการจัดทำฐานทรัพยากรท้องถิ่นงานปลูกพืชทรัพยากรท้องถิ่น	นายอนุชิต หงษ์สุวรรณ และคณะ	1 ฉบับ	-	-	ดำเนินการโดยไม่เบิกจ่ายงบประมาณ
	3.2 แผนการดำเนินงานการจัดทำฐานทรัพยากรท้องถิ่นงานสำรวจเก็บรวบรวมทรัพยากรท้องถิ่น	นายอนุชิต หงษ์สุวรรณ และคณะ	1 ฉบับ	-	-	ดำเนินการโดยไม่เบิกจ่ายงบประมาณ
	3.3 แผนการดำเนินงานการจัดทำฐานทรัพยากรท้องถิ่นงานปลูกรักษาทรัพยากรท้องถิ่น	นางสาวเนตรนภา สีชาเชษฐ์ และคณะ	1 ฉบับ	-	-	ดำเนินการโดยไม่เบิกจ่ายงบประมาณ
	3.4 แผนการดำเนินงานการจัดทำฐานทรัพยากรท้องถิ่นงานอนุรักษ์และใช้ประโยชน์ทรัพยากรท้องถิ่น	นางสาวลักขณ์ เกาพาน และคณะ	1 ฉบับ	-	-	ดำเนินการโดยไม่เบิกจ่ายงบประมาณ
	3.5 แผนการดำเนินงานการจัดทำฐานทรัพยากรท้องถิ่นงานศูนย์ข้อมูลทรัพยากรท้องถิ่น	นางสาววิมลรัตน์ วงศ์นายโกฏ และคณะ	1 ฉบับ	-	-	ดำเนินการโดยไม่เบิกจ่ายงบประมาณ

การดำเนินงานฐานทรัพยากรท้องถิ่น
องค์การบริหารส่วนตำบลนาคู่ อำเภอนาแก จังหวัดนครพนม
ประจำปีงบประมาณ พ.ศ. 2565 (1 ตุลาคม 2564 - 30 กันยายน 2565)

งานที่ดำเนินการ		ผู้รับผิดชอบ	ปริมาณงาน	งบประมาณ	เบิกจ่าย	หมายเหตุ
ด้าน/งาน	ลำดับการดำเนินงาน					
ด้านการบริหารและการจัดการ 1.3 วางแผนการบริหาร และแผนการดำเนินงานการจัดทำฐานทรัพยากรท้องถิ่น	3.6 แผนการดำเนินงานการจัดทำฐานทรัพยากรท้องถิ่นงานสนับสนุนในการอนุรักษ์และจัดทำฐานทรัพยากรท้องถิ่น	นางสุชาดา ศรีโนนม่วง และคณะ	1 ฉบับ	-	-	ดำเนินการโดยไม่ เบิกจ่ายงบประมาณ
	3.7 แผนการดำเนินงานการจัดทำฐานทรัพยากรท้องถิ่นงานฐานทรัพยากรท้องถิ่น : การศึกษาพืช	นายวัชรินทร์ หลวงท่าเม และคณะ	1 ฉบับ	-	-	ดำเนินการโดยไม่ เบิกจ่ายงบประมาณ
	3.8 แผนการดำเนินงานการจัดทำฐานทรัพยากรท้องถิ่นงานฐานทรัพยากรท้องถิ่น : การศึกษาสัตว์	นางสาวศีตาญชลี ลมสาย และคณะ	1 ฉบับ	-	-	ดำเนินการโดยไม่ เบิกจ่ายงบประมาณ
	3.9 แผนการดำเนินงานการจัดทำฐานทรัพยากรท้องถิ่นงานฐานทรัพยากรท้องถิ่น : การศึกษาชีวภาพอื่นๆ	จำสืบเอกเทียนชัย เข็้อคำเพ็ง และคณะ	1 ฉบับ	-	-	ดำเนินการโดยไม่ เบิกจ่ายงบประมาณ
	3.10 แผนการดำเนินงานการจัดทำฐานทรัพยากรท้องถิ่นงานฐานทรัพยากรท้องถิ่น : การศึกษาภูมิปัญญา	นางเสาวลักษณ์ เกาพาน และคณะ	1 ฉบับ	-	-	ดำเนินการโดยไม่ เบิกจ่ายงบประมาณ

การดำเนินงานฐานทรัพยากรท้องถิ่น

องค์การบริหารส่วนตำบล อำเภอ นามก จังหวัด นครพนม

ประจำปีงบประมาณ พ.ศ. 2565 (1 ตุลาคม 2564 - 30 กันยายน 2565)

งานที่ดำเนินการ		ผู้รับผิดชอบ	ปริมาณงาน	งบประมาณ	เบิกจ่าย	หมายเหตุ
ด้าน/งาน	ลำดับการดำเนินงาน					
ด้านการบริหารและการจัดการ 1.4 ดำเนินงานตามแผน	1) เอกสารสรุปค่าใช้จ่ายในการดำเนินการจัดทำฐานทรัพยากรท้องถิ่นสงวนนามชื่อผู้บริหาร หัวหน้างาน	นางสุชาตา ศรีโพนม่วง และคณะ	1 ครั้ง	-	-	
	2) หนังสือเชิญประชุม	นางสาวเนตรนภา สีชาเชษฐ์ และคณะ	52 ครั้ง	-	-	ดำเนินการโดยไม่เบิกจ่ายงบประมาณ
	3) หนังสือขอบคุณผู้ร่วมประชุม	นางสาวเนตรนภา สีชาเชษฐ์ และคณะ	52 ครั้ง	-	-	ดำเนินการโดยไม่เบิกจ่ายงบประมาณ
	4) เอกสารสรุปการดำเนินการตามแผน	นายวัชรินทร์ หลวงท่าแม่ และคณะ	1 ฉบับ	-	-	ดำเนินการโดยไม่เบิกจ่ายงบประมาณ
1.5 สรุปและประเมินผล การดำเนินงาน	แสดงและอธิบาย การประเมินผลการดำเนินงานฐานทรัพยากรท้องถิ่น ดังนี้					
	1) การวัดผล	นายวัชรินทร์ หลวงท่าแม่ และคณะ	1 ครั้ง	-	-	ดำเนินการโดยไม่เบิกจ่ายงบประมาณ
	2) การประเมินผล	นายวัชรินทร์ หลวงท่าแม่ และคณะ	1 ครั้ง	-	-	ดำเนินการโดยไม่เบิกจ่ายงบประมาณ

การดำเนินงานฐานทรัพยากรท้องถิ่น

องค์การบริหารส่วนตำบลนาคู อำเภอนาแก จังหวัดนครพนม

ประจำปีงบประมาณ พ.ศ. 2565 (1 ตุลาคม 2564 - 30 กันยายน 2565)

งานที่ดำเนินการ		ผู้รับผิดชอบ	ปริมาณงาน	งบประมาณ	เบิกจ่าย	หมายเหตุ
ด้าน/งาน	ลำดับการดำเนินงาน					
ด้านการบริหารและการจัดการ 1.6 วิเคราะห์ผลและปรับปรุงพัฒนางาน	1) วิเคราะห์ผล และหาข้อสรุป	นายวัชรินทร์ พลวงท่าเม และคณะ	1 ครั้ง	-	-	ดำเนินการโดยไม่มี เบิกจ่ายงบประมาณ
	2) วางแผน ปรับปรุง และพัฒนาการดำเนินงานในปีต่อไป	นายวัชรินทร์ พลวงท่าเม และคณะ	1 ครั้ง	-	-	ดำเนินการโดยไม่มี เบิกจ่ายงบประมาณ
1.7 รายงานผลการดำเนินงานฐานทรัพยากรท้องถิ่น ประจำปี งบประมาณ ให้ อพ.สจ. ทราบอย่างน้อยปีละ 1 ครั้ง	รายงานผลการดำเนินงานฐานทรัพยากรท้องถิ่น ประจำปีงบประมาณ	นายอนุชิต หงษ์สุวรรณ และคณะ	1 ครั้ง	-	-	ดำเนินการโดยไม่มี เบิกจ่ายงบประมาณ
รวม				15,000	9,000	

การดำเนินงานฐานทรัพยากรท้องถิ่น

องค์การบริหารส่วนตำบลนาข่า อำเภอนาแก จังหวัดนครพนม

ประจำปีงบประมาณ พ.ศ. 2565 (1 ตุลาคม 2564 - 30 กันยายน 2565)

งานที่ดำเนินการ		ผู้รับผิดชอบ	ปริมาณงาน	งบประมาณ	เบิกจ่าย	หมายเหตุ
ด้าน/งาน	ลำดับการดำเนินงาน					
ด้านที่ 2 การดำเนินงาน 1. งานปกป้องทรัพยากร ท้องถิ่น	1.1 กำหนดขอบเขตพื้นที่ และการสำรวจ ทรัพยากรท้องถิ่น					
	1) การกำหนดขอบเขตพื้นที่ป่าปกปิดทรัพยากร ท้องถิ่น จำนวน 10 ไร่ 0 งาน 0 ตารางวา	นายอนุชิต หงส์สุวรรณ และคณะ	1 ครั้ง	-	-	ดำเนินการโดยไม่เบิกจ่าย งบประมาณ
	2) การสำรวจทรัพยากรในพื้นที่ป่าปกปิด ทรัพยากรท้องถิ่น ดังนี้					
	1. การสำรวจทรัพยากรพรรณไม้ใน พื้นที่ปกปิดทรัพยากรท้องถิ่น	นายอนุชิต หงส์สุวรรณ และคณะ	40 ชนิด	500	500	ค่าวัสดุสำนักงาน

การดำเนินงานฐานทรัพยากรท้องถิ่น
องค์การบริหารส่วนตำบลนาคู่ อำเภอนาแก จังหวัดนครพนม
ประจำปีงบประมาณ พ.ศ. 2565 (1 ตุลาคม 2564 – 30 กันยายน 2565)

งานที่ดำเนินการ		ผู้รับผิดชอบ	ปริมาณงาน	งบประมาณ	เบิกจ่าย	หมายเหตุ
ด้าน/งาน	ลำดับการดำเนินงาน					
ด้านที่ 2 การดำเนินงาน 1. งานปกป้องทรัพยากร ท้องถิ่น	2. การสำรวจทรัพยากรพันธุ์สัตว์ในพื้นที่ปก ปักษ์ทรัพยากรท้องถิ่น	นายอนุชิต หงส์สุวรรณ และคณะ	5 ประเภท	-	-	ดำเนินการโดยไม่ เบิกจ่ายงบประมาณ
	3. การสำรวจทรัพยากรชีวภาพอื่นๆ ใน พื้นที่ปกปักษ์ทรัพยากรท้องถิ่น	นายอนุชิต หงส์สุวรรณ และคณะ	4 ประเภท	-	-	ดำเนินการโดยไม่ เบิกจ่ายงบประมาณ
	4. การสำรวจทรัพยากรภูมิปัญญาในพื้นที่ ปกปักษ์ทรัพยากรท้องถิ่น	นายอนุชิต หงส์สุวรรณ และคณะ	1 ภูมิปัญญา	-	-	ดำเนินการโดยไม่ เบิกจ่ายงบประมาณ
	5. การสำรวจทรัพยากรกายภาพในพื้นที่ปก ปักษ์ทรัพยากรท้องถิ่น ได้แก่ น้ำ ดิน หิน แร่	นายอนุชิต หงส์สุวรรณ และคณะ	1 ครั้ง	-	-	ดำเนินการโดยไม่ เบิกจ่ายงบประมาณ

การดำเนินงานฐานทรัพยากรท้องถิ่น

องค์การบริหารส่วนตำบลนาคู่ อำเภอนาแก จังหวัดนครพนม

ประจำปีงบประมาณ พ.ศ. 2565 (1 ตุลาคม 2564 - 30 กันยายน 2565)

งานที่ดำเนินการ		ผู้รับผิดชอบ	ปริมาณงาน	งบประมาณ	เบิกจ่าย	หมายเหตุ
ด้าน/งาน	ลำดับการดำเนินงาน					
ด้านที่ 2 การดำเนินงาน 1. งานปกป้องทรัพยากร ท้องถิ่น	1.1 กำหนดขอบเขตพื้นที่ และการสำรวจทรัพยากร 3) การจำแนกชนิดของทรัพยากรในพื้นที่ป่าปก ปักทรัพยากรท้องถิ่น ดังนี้					
	- ตารางจำแนกชนิดของทรัพยากรทั้ง ชีวภาพ และกายภาพ	นายอนุชิต หงส์สุวรรณ และคณะ	1 ฉบับ	-	-	ดำเนินการโดยไม่มี เบิกจ่ายงบประมาณ
	- ตารางสรุปทรัพยากรธรรมชาติในพื้นที่ป่าปก ปักทรัพยากรท้องถิ่น	นายอนุชิต หงส์สุวรรณ และคณะ	1 ฉบับ	-	-	ดำเนินการโดยไม่มี เบิกจ่ายงบประมาณ
	- ตารางสรุปทรัพยากรพันธุ์สัตว์ในพื้นที่ป่าปก ปักทรัพยากรท้องถิ่น	นายอนุชิต หงส์สุวรรณ และคณะ	1 ฉบับ	-	-	ดำเนินการโดยไม่มี เบิกจ่ายงบประมาณ
	- ตารางสรุปทรัพยากรชีวภาพอื่น ๆ ในพื้นที่ป่า ปกปักทรัพยากรท้องถิ่น	นายอนุชิต หงส์สุวรรณ และคณะ	1 ฉบับ	-	-	ดำเนินการโดยไม่มี เบิกจ่ายงบประมาณ
	ตารางสรุปทรัพยากรภูมิปัญญาในพื้นที่ป่าปก ปักทรัพยากรท้องถิ่น	นายอนุชิต หงส์สุวรรณ และคณะ	1 ฉบับ	-	-	ดำเนินการโดยไม่มี เบิกจ่ายงบประมาณ

การดำเนินงานฐานทรัพยากรท้องถิ่น

องค์การบริหารส่วนตำบลนาคู่ อำเภอนาแก จังหวัดนครพนม

ประจำปีงบประมาณ พ.ศ. 2565 (1 ตุลาคม 2564 - 30 กันยายน 2565)

งานที่ดำเนินการ		ผู้รับผิดชอบ	ปริมาณงาน	งบประมาณ	เบิกจ่าย	หมายเหตุ
ด้าน/งาน	ลำดับการดำเนินงาน					
ด้านที่ 2 การดำเนินงาน 1. งานปกป้องทรัพยากร ท้องถิ่น	1.1 กำหนดขอบเขตพื้นที่ และการสำรวจทรัพยากร 4) การติดรหัสประจำชนิด	นายอนุชิต หงส์สุวรรณ และคณะ	40 ชนิด	-	-	ดำเนินการโดยไม่ เบิกจ่ายงบประมาณ
	1.2 ทำผังแสดงขอบเขตพื้นที่ปกป้องทรัพยากรท้องถิ่น	นายอนุชิต หงส์สุวรรณ และคณะ	1 ผัง	-	-	ดำเนินการโดยไม่ เบิกจ่ายงบประมาณ

การดำเนินงานฐานทรัพยากรท้องถิ่น

องค์การบริหารส่วนตำบลนาคู อำเภอนาแก จังหวัดนครพนม

ประจำปีงบประมาณ พ.ศ. 2565 (1 ตุลาคม 2564 - 30 กันยายน 2565)

งานที่ดำเนินการ		ผู้รับผิดชอบ	ปริมาณงาน	งบประมาณ	เบิกจ่าย	หมายเหตุ
ด้าน/งาน	ลำดับการดำเนินงาน					
ด้านที่ 2 การดำเนินงาน 1. งานปกป้องทรัพยากร ท้องถิ่น	1.3 ศึกษาทรัพยากรในพื้นที่ปกป้องทรัพยากร ท้องถิ่น ดังนี้					
	1) การศึกษาทรัพยากรในพื้นที่ปกป้อง ทรัพยากรท้องถิ่น	นางสาวเนตรนภา สีชาเชษฐ์ และคณะ	3 ครั้ง	-	-	ดำเนินการโดยไม่ เบิกจ่ายงบประมาณ
	2) การถ่ายภาพทรัพยากรในพื้นที่ปกป้อง ทรัพยากรท้องถิ่น	นางสาวเนตรนภา สีชาเชษฐ์ และคณะ	3 ครั้ง	-	-	ดำเนินการโดยไม่ เบิกจ่ายงบประมาณ

การดำเนินงานฐานทรัพยากรท้องถิ่น
องค์การบริหารส่วนตำบลนาคู อำเภอนาแก จังหวัดนครพนม
ประจำปีงบประมาณ พ.ศ. 2565 (1 ตุลาคม 2564 – 30 กันยายน 2565)

งานที่ดำเนินการ		ผู้รับผิดชอบ	ปริมาณงาน	งบประมาณ	เบิกจ่าย	หมายเหตุ	
ด้าน/งาน	ลำดับการดำเนินงาน						
ด้านที่ 2 การดำเนินงาน 1. งานปลูกพืชทรัพยากร ท้องถิ่น	1.4 ทำตัวอย่างทรัพยากรในคืนที่ปลูก ทรัพยากรท้องถิ่น	นางสาวเนตรนภา สีทาเชษฐ์ และคณะ	40 ตัวอย่าง	2,000	2,000	ค่าวัสดุสำนักงาน	
	1.5 ทำทะเบียนทรัพยากรในพื้นที่ปลูก ทรัพยากรท้องถิ่น 1) การทำทะเบียนทรัพยากรในพื้นที่ปลูก ปลูก ตามแบบ อพ.สธ. ดังนี้						
	- ทะเบียนพรรณไม้ไม้น้ำในพื้นที่ปลูก ทรัพยากรท้องถิ่น	นางสาวเนตรนภา สีทาเชษฐ์ และคณะ	1 เล่ม	.	-	ดำเนินการโดยไม่ เบิกจ่ายงบประมาณ	
	- ทะเบียนพันธุ์สัตว์ในพื้นที่ปลูก ทรัพยากรท้องถิ่น	นางสาวเนตรนภา สีทาเชษฐ์ และคณะ	1 เล่ม	.	-	ดำเนินการโดยไม่ เบิกจ่ายงบประมาณ	
	- ทะเบียนชีวภาพอื่นๆ ในพื้นที่ปลูก ทรัพยากรท้องถิ่น	นางสาวเนตรนภา สีทาเชษฐ์ และคณะ	1 เล่ม	.	-	ดำเนินการโดยไม่ เบิกจ่ายงบประมาณ	
	- ทะเบียนภูมิปัญญาในพื้นที่ปลูก ทรัพยากรท้องถิ่น	นางสาวเนตรนภา สีทาเชษฐ์ และคณะ	1 เล่ม	.	-	ดำเนินการโดยไม่ เบิกจ่ายงบประมาณ	

การดำเนินงานฐานทรัพยากรท้องถิ่น
องค์การบริหารส่วนตำบลนาคู่ อำเภอเขาเม็ก จังหวัดนครพนม
ประจำปีงบประมาณ พ.ศ. 2565 (1 ตุลาคม 2564 - 30 กันยายน 2565)

งานที่ดำเนินการ		ผู้รับผิดชอบ	ปริมาณงาน	งบประมาณ	เบิกจ่าย	หมายเหตุ
ด้าน/งาน	ลำดับการดำเนินงาน					
ด้านที่ 2 การ ดำเนินงาน 1. งานปลูกพืชทรัพยากร ท้องถิ่น	2) ระบบการจัดเก็บและสืบค้นได้ (เอกสาร และคอมพิวเตอร์) ระบบการสืบค้นด้วยเอกสาร	นางสาวเนตรนภา สีชาเชษฐ์ และคณะ	1 ระบบ	1,000	1,000	คำวัสดุสำนักงาน
	ระบบการสืบค้นด้วย คอมพิวเตอร์	นางสาวเนตรนภา สีชาเชษฐ์ และคณะ	1 ระบบ	-	-	ดำเนินการโดยไม่มี เบิกจ่ายงบประมาณ
	1.6 คู่มือ วิชา ทรัพยากรในพื้นที่ป่าปลูก พืชทรัพยากรท้องถิ่น	นายอนุชิต หงส์สุวรรณ และคณะ	4 ครั้ง	500	500	คำวัสดุสำนักงาน
รวม				4,000	4,000	

การดำเนินงานฐานทรัพยากรท้องถิ่น
 องค์การบริหารส่วนตำบลมาคู่ อำเภอชนบท จังหวัดนครพนม
 ประจำปีงบประมาณ พ.ศ. 2565 (1 ตุลาคม 2564 - 30 กันยายน 2565)

งานที่ดำเนินการ		ผู้รับผิดชอบ	ปริมาณงาน	งบประมาณ	เบิกจ่าย	หมายเหตุ
ด้าน/งาน	ลำดับการดำเนินงาน					
ด้านที่ 2 การดำเนินงาน 2. งานสำรวจเก็บรวบรวม ทรัพยากรท้องถิ่น	2.1 เก็บข้อมูลพื้นฐานในท้องถิ่น จำนวน 11 หมู่บ้าน ดังนี้ 1. บ้านหนองหอยน้อย หมู่ที่ 1 2. บ้านนาคู่กลาง หมู่ที่ 2 3. บ้านคำอ้อม หมู่ที่ 3 4. บ้านแชนนาง หมู่ที่ 4 5. บ้านนาจันทะ หมู่ที่ 5 6. บ้านน้ำบ่อ หมู่ที่ 6 7. บ้านนาคู่ใต้ หมู่ที่ 7 8. บ้านนาคู่เหนือ หมู่ที่ 8 9. บ้านนาคู่น้อย หมู่ที่ 9 10. บ้านหนองหอยน้อย หมู่ที่ 10 11. บ้านคำอ้อม หมู่ที่ 11	นายอนุชิต หงส์สุวรรณ และคณะ	11 ใบงาน	100	100	ทำวัสดุสำนักงาน

การดำเนินงานฐานทรัพยากรท้องถิ่น
องค์การบริหารส่วนตำบลอานาคู อำเภออนาก จังหวัดนครพนม
ประจำปีงบประมาณ พ.ศ. 2565 (1 ตุลาคม 2564 - 30 กันยายน 2565)

งานที่ดำเนินการ		ผู้รับผิดชอบ	ปริมาณงาน	งบประมาณ	เบิกจ่าย	หมายเหตุ
ด้าน/งาน	ลำดับการดำเนินงาน					
ด้านที่ 2 การดำเนินงาน 2. งานสำรวจเก็บรวบรวม ทรัพยากรท้องถิ่น	2.2 เก็บข้อมูลการประกอบอาชีพในท้องถิ่น จำนวน 11 หมู่บ้าน ดังนี้ 1. บ้านหนองหอยบ่อ หมู่ที่ 1 2. บ้านนาคู่กลาง หมู่ที่ 2 3. บ้านคำอ้อม หมู่ที่ 3 4. บ้านแสนนาง หมู่ที่ 4 5. บ้านนาจันทะ หมู่ที่ 5 6. บ้านแม่บ่อ หมู่ที่ 6 7. บ้านนาคู่ใต้ หมู่ที่ 7 8. บ้านนาคู่เหนือ หมู่ที่ 8 9. บ้านนาคู่น้อย หมู่ที่ 9 10. บ้านหนองหอยน้อย หมู่ที่ 10 11. บ้านคำอ้อม หมู่ที่ 11	นายอนุชิต หงส์สุวรรณ และคณะ	11 ใบงาน	100	100	ค่าวัสดุสำนักงาน

การดำเนินงานฐานทรัพยากรท้องถิ่น

องค์การบริหารส่วนตำบลสนาคู่ อำเภอนาแก จังหวัดนครพนม

ประจำปีงบประมาณ พ.ศ. 2565 (1 ตุลาคม 2564 - 30 กันยายน 2565)

งานที่ดำเนินการ		ผู้รับผิดชอบ	ปริมาณงาน	งบประมาณ	เบิกจ่าย	หมายเหตุ
ด้าน/งาน	ลำดับการดำเนินงาน					
ด้านที่ 2 การดำเนินงาน 2. งานสำรวจเก็บรวบรวม ทรัพยากรท้องถิ่น	2.3 เก็บข้อมูลด้านกายภาพในท้องถิ่น จำนวน 11 หมู่บ้าน ดังนี้ 1. บ้านหนองหอยน้อย หมู่ที่ 1 2. บ้านนาคู่กลาง หมู่ที่ 2 3. บ้านคำอ้อม หมู่ที่ 3 4. บ้านเขนบง หมู่ที่ 4 5. บ้านนาจันทะ หมู่ที่ 5 6. บ้านน้ำบ่อ หมู่ที่ 6 7. บ้านนาคู่ใต้ หมู่ที่ 7 8. บ้านนาคู่เหนือ หมู่ที่ 8 9. บ้านนาคู่น้อย หมู่ที่ 9 10. บ้านหนองหอยน้อย หมู่ที่ 10 11. บ้านคำอ้อม หมู่ที่ 11	นางสาวเนตรนภา สีชาเชษฐ์ และคณะ	11 ใบงาน	100	100	ค่าวัสดุสำนักงาน

การดำเนินงานฐานทรัพยากรท้องถิ่น

องค์การบริหารส่วนตำบลนาคู่ อำเภอนาแก จังหวัดนครพนม

ประจำปีงบประมาณ พ.ศ. 2565 (1 ตุลาคม 2564 – 30 กันยายน 2565)

งานที่ดำเนินการ		ผู้รับผิดชอบ	ปริมาณงาน	งบประมาณ	เบิกจ่าย	หมายเหตุ
ด้าน/งาน	ลำดับการดำเนินงาน					
ด้านที่ 2 การดำเนินงาน 2. งานสำรวจเก็บรวบรวม ทรัพยากรท้องถิ่น	2.4 เก็บข้อมูลประวัติหมู่บ้าน วิถี ชุมชน จำนวน 11 หมู่บ้าน ดังนี้ 1. บ้านหนองหอยน้อย หมู่ที่ 1 2. บ้านนาคู่กลาง หมู่ที่ 2 3. บ้านคำล้อม หมู่ที่ 3 4. บ้านเขนนาง หมู่ที่ 4 5. บ้านนาสันทะ หมู่ที่ 5 6. บ้านน้ำบ่อ หมู่ที่ 6 7. บ้านนาคู่ใต้ หมู่ที่ 7 8. บ้านนาคู่เหนือ หมู่ที่ 8 9. บ้านนาคู่น้อย หมู่ที่ 9 10. บ้านหนองหอยน้อย หมู่ที่ 10 11. บ้านคำอ้อม หมู่ที่ 11	นายอนุชิต หงส์สุวรรณ และคณะ	11 ใบบงาน	100	100	สำรวจข้อมูลสำนักงาน

การดำเนินงานฐานทรัพยากรท้องถิ่น
องค์การบริหารส่วนตำบลนาคู่ อำเภอนาแก จังหวัดนครพนม
ประจำปีงบประมาณ พ.ศ. 2565 (1 ตุลาคม 2564 - 30 กันยายน 2565)

งานที่ดำเนินการ		ผู้รับผิดชอบ	ปริมาณงาน	งบประมาณ	เบิกจ่าย	หมายเหตุ
ด้าน/งาน	ลำดับการดำเนินงาน					
ด้านที่ 2 การดำเนินงาน 2. งานสำรวจเก็บรวบรวม ทรัพยากรท้องถิ่น	2.5 เก็บข้อมูลการใช้ประโยชน์ของพืชในท้องถิ่น จำนวน 11 หมู่บ้าน ดังนี้ 1. บ้านหนองหอยน้อย หมู่ที่ 1 2. บ้านนาคู่กลาง หมู่ที่ 2 3. บ้านคำอ้อม หมู่ที่ 3 4. บ้านเขนบาง หมู่ที่ 4 5. บ้านนาดินหะ หมู่ที่ 5 6. บ้านน้ำบ่อ หมู่ที่ 6 7. บ้านนาคู่ใต้ หมู่ที่ 7 8. บ้านนาคู่เหนือ หมู่ที่ 8 9. บ้านนาคู่น้อย หมู่ที่ 9 10. บ้านหนองหอยน้อย หมู่ที่ 10 11. บ้านคำอ้อม หมู่ที่ 11	นายอนุชิต หงส์สุวรรณ และคณะ	110 ใบงาน	600	600	ค่าวัสดุสำนักงาน
		ทะเบียนพรรณไม้ใบชุมชน	นายอนุชิต หงส์สุวรรณ และคณะ	11 เล่ม	-	-

การดำเนินงานฐานทรัพยากรท้องถิ่น

องค์การบริหารส่วนตำบลนาคู่ อำเภอนาแก จังหวัดนครพนม

ประจำปีงบประมาณ พ.ศ. 2565 (1 ตุลาคม 2564 - 30 กันยายน 2565)

งานที่ดำเนินการ		ผู้รับผิดชอบ	ปริมาณงาน	งบประมาณ	เบิกจ่าย	หมายเหตุ
ด้าน/งาน	ลำดับการดำเนินงาน					
ด้านที่ 2 การดำเนินงาน 2. งานสำรวจเก็บรวบรวม ทรัพยากรท้องถิ่น	2.6 เก็บข้อมูลการใช้ประโยชน์ของสัตว์ในท้องถิ่น จำนวน 11 หมู่บ้าน ดังนี้ 1. บ้านหนองหอยน้อย หมู่ที่ 1 2. บ้านนาคู่กลาง หมู่ที่ 2 3. บ้านคำอ้อม หมู่ที่ 3 4. บ้านแซนบาง หมู่ที่ 4 5. บ้านนาจันทะ หมู่ที่ 5 6. บ้านน้ำบ่อ หมู่ที่ 6 7. บ้านนาคู่ใต้ หมู่ที่ 7 8. บ้านนาคู่เหนือ หมู่ที่ 8 9. บ้านนาคูบัว หมู่ที่ 9 10. บ้านหนองหอยน้อย หมู่ที่ 10 11. บ้านคำอ้อม หมู่ที่ 11	นายอนุชิต หงส์สุวรรณ และคณะ	55 ใบงาน	300	300	ค่าวัสดุสำนักงาน
		ทะเบียนพันธุ์สัตว์ในชุมชน	นายอนุชิต หงส์สุวรรณ และคณะ	11 เล่ม	-	-

การดำเนินงานฐานทรัพยากรท้องถิ่น
องค์การบริหารส่วนตำบลนาคู่ อำเภอนาแก จังหวัดนครพนม
ประจำปีงบประมาณ พ.ศ. 2565 (1 ตุลาคม 2564 - 30 กันยายน 2565)

งานที่ดำเนินการ		ผู้รับผิดชอบ	ปริมาณงาน	งบประมาณ	เบิกจ่าย	หมายเหตุ
ด้าน/งาน	ลำดับการดำเนินงาน					
ด้านที่ 2 การดำเนินงาน 2. งานสำรวจเก็บรวบรวม ทรัพยากรท้องถิ่น	2.7 เก็บข้อมูลการใช้ประโยชน์ของชีวมวลอื่น ๆ จำนวน 11 หมู่บ้าน ดังนี้ 1. บ้านหนองหอยน้อย หมู่ที่ 1 2. บ้านนาคู่กลาง หมู่ที่ 2 3. บ้านคำอ้อม หมู่ที่ 3 4. บ้านแสนนาง หมู่ที่ 4 5. บ้านนาจันทะ หมู่ที่ 5 6. บ้านน้ำบ่อ หมู่ที่ 6 7. บ้านนาคู่ใต้ หมู่ที่ 7 8. บ้านนาคู่เหนือ หมู่ที่ 8 9. บ้านนาคู่น้อย หมู่ที่ 9 10. บ้านหนองหอยน้อย หมู่ที่ 10 11. บ้านคำอ้อม หมู่ที่ 11	นางสาวเนตรนภา สีชาเชษฐ์ และคณะ	11 ใบงาน	100	100	ค่าวัสดุสำนักงาน
		ทะเบียนชีวมวลอื่น ๆ ในชุมชน	นางสาวเนตรนภา สีชาเชษฐ์ และคณะ	11 เล่ม	-	-

การดำเนินงานฐานทรัพยากรท้องถิ่น
องค์การบริหารส่วนตำบลนาคู่ อำเภอนาแก จังหวัดนครพนม
ประจำปีงบประมาณ พ.ศ. 2565 (1 ตุลาคม 2564 - 30 กันยายน 2565)

งานที่ดำเนินการ		ผู้รับผิดชอบ	ปริมาณงาน	งบประมาณ	เบิกจ่าย	หมายเหตุ
ด้าน/งาน	ลำดับการดำเนินงาน					
ด้านที่ 2 การดำเนินงาน 2. งานสำรวจเก็บรวบรวม ทรัพยากรท้องถิ่น	2.8 เก็บข้อมูลภูมิปัญญาท้องถิ่น จำนวน 31 หมู่บ้าน ดังนี้ 1. บ้านหนองหอยม้าย หมู่ที่ 1 2. บ้านนาคู่กลาง หมู่ที่ 2 3. บ้านคำอ้อม หมู่ที่ 3 4. บ้านเขามาง หมู่ที่ 4 5. บ้านนาอันทะ หมู่ที่ 5 6. บ้านก้างบ่ หมู่ที่ 6 7. บ้านนาคู่ใต้ หมู่ที่ 7 8. บ้านนาคู่เหนือ หมู่ที่ 8 9. บ้านนาคู่น้อย หมู่ที่ 9 10. บ้านหนองหอยม้าย หมู่ที่ 10 11. บ้านคำอ้อม หมู่ที่ 11	นางเสาวลักษณ์ เกาพาน และคณะ	11 ใบงาน	100	100	สำรวจข้อมูลสำนักงาน
		ทะเบียนภูมิปัญญาในชุมชน	นางเสาวลักษณ์ เกาพาน และคณะ	11 เล่ม	-	-

การดำเนินงานฐานทรัพยากรท้องถิ่น

องค์การบริหารส่วนตำบลนาคู่ อำเภอนาแก จังหวัดนครพนม

ประจำปีงบประมาณ พ.ศ. 2565 (1 ตุลาคม 2564 - 30 กันยายน 2565)

งานที่ดำเนินการ		ผู้รับผิดชอบ	ปริมาณงาน	งบประมาณ	เบิกจ่าย	หมายเหตุ
ด้าน/งาน	ลำดับการดำเนินงาน					
ด้านที่ 2 การดำเนินงาน 2. งานสำรวจเก็บรวบรวม ทรัพยากรท้องถิ่น	2.9 เก็บข้อมูลแหล่งทรัพยากรและโบราณคดี จำนวน 11 หมู่บ้าน ดังนี้ 1. บ้านหนองหอยน้อย หมู่ที่ 1 2. บ้านนาคู่กลาง หมู่ที่ 2 3. บ้านคำอ้อม หมู่ที่ 3 4. บ้านเขงนาง หมู่ที่ 4 5. บ้านนาฉับทะเล หมู่ที่ 5 6. บ้านน้ำบ่อ หมู่ที่ 6 7. บ้านนาคู่ไต้ หมู่ที่ 7 8. บ้านนาคู่เหนือ หมู่ที่ 8 9. บ้านนาคู่น้อย หมู่ที่ 9 10. บ้านหนองหอยน้อย หมู่ที่ 10 11. บ้านคำอ้อม หมู่ที่ 11	นางสาวเนตรนภา สีชาเชษฐ์ และคณะ	11 ใบงาน	100	100	คำวิไลคู่สำนักงาน
		ทะเบียนแหล่งทรัพยากรในชุมชน	นางสาวเนตรนภา สีชาเชษฐ์ และคณะ	11 เส้น	-	-

การดำเนินงานฐานทรัพยากรท้องถิ่น

องค์การบริหารส่วนตำบลคู อำเภอแม่แจ่ม จังหวัดนครพนม

ประจำปีงบประมาณ พ.ศ. 2565 (1 ตุลาคม 2564 - 30 กันยายน 2565)

งานที่ดำเนินการ		ผู้รับผิดชอบ	ปริมาณงาน	งบประมาณ	เบิกจ่าย	หมายเหตุ
ด้าน/งาน	ลำดับการดำเนินงาน					
ด้านที่ 2 การดำเนินงาน 2. งานสำรวจเก็บรวบรวม ทรัพยากรท้องถิ่น	2.10 การจัดทำรายงานผลการสำรวจและจัดทำฐาน ทรัพยากรท้องถิ่น จำนวน 11 หมู่บ้าน ดังนี้	นายอนุชิต หงส์สุวรรณ และคณะ	11 เล่ม	2,400	2,400	ค่าวัสดุสำนักงาน
	1. บ้านหนองหอยน้อย หมู่ที่ 1					
	2. บ้านนาคู่กลาง หมู่ที่ 2					
	3. บ้านคำอ้อม หมู่ที่ 3					
	4. บ้านเขนบาง หมู่ที่ 4					
	5. บ้านนาฉันทะ หมู่ที่ 5					
	6. บ้านน้ำบ่อ หมู่ที่ 6					
	7. บ้านนาสุไค้ หมู่ที่ 7					
	8. บ้านนาคู่เหนือ หมู่ที่ 8					
	9. บ้านนาคูบัว หมู่ที่ 9					
	10. บ้านหนองหอยน้อย หมู่ที่ 10					
11. บ้านคำอ้อม หมู่ที่ 11						
รวม				4,000	4,000	

การดำเนินงานฐานทรัพยากรท้องถิ่น

องค์การบริหารส่วนตำบลนาคู่ อำเภอนาแก จังหวัดนครพนม

ประจำปีงบประมาณ พ.ศ. 2565 (1 ตุลาคม 2564 – 30 กันยายน 2565)

งานที่ดำเนินการ		ผู้รับผิดชอบ	ปริมาณงาน	งบประมาณ	เบิกจ่าย	หมายเหตุ
ด้าน/งาน	ลำดับการดำเนินงาน					
ด้านที่ 2 การดำเนินงาน 3. งานปลูกรักษาทรัพยากร ท้องถิ่น	3.1 จัดหาและรวบรวมทรัพยากรท้องถิ่น - ตารางสรุปการจัดหาและรวบรวม ทรัพยากรท้องถิ่น การรับตัวอย่างจากหน่วยงานต่าง	นางสาวเนตรนภา สีชาเชษฐ์ และคณะ	1 เล่ม	1,500	1,500	ค่าวัสดุสำนักงาน
	3.2 ปลูก และรักษา ทรัพยากรท้องถิ่น - ตารางสรุปการปลูกรักษาพืช	นางสาวเนตรนภา สีชาเชษฐ์ และคณะ	1 ฉบับ	-	-	ดำเนินการโดยไม่ เบิกจ่ายงบประมาณ
	- ตารางสรุปการปลูกรักษาสัตว์	นางสาวเนตรนภา สีชาเชษฐ์ และคณะ	1 ฉบับ	-	-	ดำเนินการโดยไม่ เบิกจ่ายงบประมาณ
	- ตารางสรุปการปลูกรักษาชีวภาพอื่นๆ	นางสาวเนตรนภา สีชาเชษฐ์ และคณะ	1 ฉบับ	-	-	ดำเนินการโดยไม่ เบิกจ่ายงบประมาณ
	3.3 ติดตามการเจริญเติบโตและการเปลี่ยนแปลงของ ทรัพยากรท้องถิ่น เช่น แบบบันทึกการเปลี่ยนแปลง	นางสาวเนตรนภา สีชาเชษฐ์ และคณะ	1 เล่ม	500	500	ค่าวัสดุสำนักงาน
รวม				2,000	2,000	

การดำเนินงานฐานทรัพยากรท้องถิ่น

องค์การบริหารส่วนตำบลนาคู่ อำเภอนาแก จังหวัดนครพนม

ประจำปีงบประมาณ พ.ศ. 2565 (1 ตุลาคม 2564 - 30 กันยายน 2565)

ด้าน/งาน	งานที่ดำเนินการ		ผู้รับผิดชอบ	ปริมาณงาน	งบประมาณ	เบิกจ่าย	หมายเหตุ
	ลำดับการดำเนินงาน						
ด้านที่ 2 การดำเนินงาน 4. งานอนุรักษ์และใช้ ประโยชน์ทรัพยากรท้องถิ่น	4.1	ฟื้นฟู บำรุงรักษา ขยายพันธุ์เพิ่มขึ้นและแจกจ่าย ให้เกษตรกรตามล ดังนี้	นางเสาวลักษณ์ เกาพาน และคณะ	1 ฉบับ	500	500	ค่าวัสดุสำนักงาน
		1) บันทึกการฟื้นฟู บำรุงรักษาพืช					
		2) บันทึกการฟื้นฟู บำรุงรักษาสัตว์	นางเสาวลักษณ์ เกาพาน และคณะ	1 ฉบับ	-	-	ดำเนินการโดยไม่ เบิกจ่ายงบประมาณ
		3) บันทึกการฟื้นฟู บำรุงรักษาชีวภาพอื่นๆ	นางเสาวลักษณ์ เกาพาน และคณะ	1 ฉบับ	-	-	ดำเนินการโดยไม่ เบิกจ่ายงบประมาณ
		4) บันทึกการฟื้นฟู บำรุงรักษาภูมิปัญญา	นางเสาวลักษณ์ เกาพาน และคณะ	1 ฉบับ	-	-	ดำเนินการโดยไม่ เบิกจ่ายงบประมาณ
	4.2	ใช้ประโยชน์ทรัพยากรท้องถิ่นอย่างยั่งยืน เช่น การจัดการท่องเที่ยวเชิงนิเวศ การพัฒนาผลิตภัณฑ์ จากทรัพยากรในท้องถิ่น แหล่งเรียนรู้ ฯลฯ ดังนี้					
		1) การจัดการท่องเที่ยวเชิงนิเวศ	นางสาววิมลรัตน์ วงศ์หมายไกร และคณะ	1 ฉบับ	-	-	ดำเนินการโดยไม่ เบิกจ่ายงบประมาณ
		2) การพัฒนาผลิตภัณฑ์จากทรัพยากรใน ท้องถิ่น	นางสาววิมลรัตน์ วงศ์หมายไกร และคณะ	1 ฉบับ	1,500	1,500	ค่าวัสดุสำนักงาน
		3) แหล่งเรียนรู้	นางสาววิมลรัตน์ วงศ์หมายไกร และคณะ	1 ฉบับ	-	-	ดำเนินการโดยไม่ เบิกจ่ายงบประมาณ
รวม					2,000	2,000	

การดำเนินงานฐานทรัพยากรท้องถิ่น
องค์การบริหารส่วนตำบลนาคู่ อำเภอนาแก จังหวัดนครพนม
ประจำปีงบประมาณ พ.ศ. 2565 (1 ตุลาคม 2564 - 30 กันยายน 2565)

งานที่ดำเนินการ		ผู้รับผิดชอบ	ปริมาณงาน	งบประมาณ	เบิกจ่าย	หมายเหตุ
ด้าน/งาน	ลำดับการดำเนินงาน					
ด้านที่ 2 การดำเนินงาน 5. งานศูนย์ข้อมูลทรัพยากร ท้องถิ่น	5.1 รวบรวมและกรอกรบันทึกข้อมูลทรัพยากรท้องถิ่น 3 ฐานทรัพยากร (ทรัพยากรกายภาพ ทรัพยากร ชีวภาพ และทรัพยากรวัฒนธรรมภูมิปัญญา)	นางสาววิมลรัตน์ วงศ์นายโกฎ และคณะ	1 ครั้ง	2,000	2,000	ค่าวัสดุสำนักงาน
	5.2 ระบบการจัดเก็บและสืบค้นได้ (เอกสาร และ คอมพิวเตอร์) ดังนี้ 1) ระบบการสืบค้นแบบเอกสาร	นางสาววิมลรัตน์ วงศ์นายโกฎ และคณะ	1 ระบบ	1,000	1,000	ค่าวัสดุสำนักงาน
	2) ระบบการสืบค้นแบบคอมพิวเตอร์	นางสาววิมลรัตน์ วงศ์นายโกฎ และคณะ	1 ระบบ	-		ดำเนินการโดยไม่ เบิกจ่ายงบประมาณ
รวม				3,000	3,000	

การดำเนินงานฐานทรัพยากรท้องถิ่น

องค์การบริหารส่วนตำบลนาคู อำเภอนาแก จังหวัดนครพนม

ประจำปีงบประมาณ พ.ศ. 2565 (1 ตุลาคม 2564 - 30 กันยายน 2565)

งานที่ดำเนินการ		ผู้รับผิดชอบ	ปริมาณงาน	งบประมาณ	เบิกจ่าย	หมายเหตุ
ด้าน/งาน	ลำดับการดำเนินงาน					
ด้านที่ 2 การดำเนินงาน 6. งานสนับสนุนในการ อนุรักษ์และจัดทำฐาน ทรัพยากรท้องถิ่น	6.1 สนับสนุนการสร้างจิตสำนึกในการอนุรักษ์ ทรัพยากร (งานสวนพฤกษศาสตร์โรงเรียน)	นางสุชาดา ศรีโพนม่วง และคณะ	1 ครั้ง	5,000	4,445	ค่าวัสดุสำนักงาน
	6.2 สนับสนุนในเรื่องงบประมาณ วัสดุอุปกรณ์ อำนวยความสะดวกต่างๆ	นางสุชาดา ศรีโพนม่วง และคณะ	1 ครั้ง	5,000	5,000	ค่าวัสดุสำนักงาน
รวม				10,000	9,445	

การดำเนินงานฐานทรัพยากรท้องถิ่น
องค์การบริหารส่วนตำบลนาคู อำเภอนาแก จังหวัดนครพนม
ประจำปีงบประมาณ พ.ศ. 2565 (1 ตุลาคม 2564 – 30 กันยายน 2565)

งานที่ดำเนินการ		ผู้รับผิดชอบ	ปริมาณงาน	งบประมาณ	เบิกจ่าย	หมายเหตุ	
ด้าน/งาน	ลำดับการดำเนินงาน						
ทรัพยากรท้องถิ่น : การศึกษาพืช	1. การเรียนรู้จากพืช	- การเรียนรู้การเจริญเติบโตของพืช	นางสาวเนตรนภา สีชาเชษฐ์ และคณะ	1 ครั้ง	500	500	ค่าวัสดุสำนักงาน
		- การเรียนรู้รูปลักษณ์และคุณสมบัติของพืช	นางสาวเนตรนภา สีชาเชษฐ์ และคณะ	1 ครั้ง	-	-	
		- การเรียนรู้ความสัมพันธ์ระหว่างพืชและสิ่งแวดล้อม	นางสาวเนตรนภา สีชาเชษฐ์ และคณะ	1 ครั้ง	-	-	
		- การขยายพันธุ์ การปลูก การดูแลรักษา	นางสาวเนตรนภา สีชาเชษฐ์ และคณะ	1 ครั้ง	500	500	ค่าวัสดุสำนักงาน
2. การใช้ประโยชน์จากพืช	- สรุปการเรียนรู้จากพืช และกำหนดการใช้ประโยชน์ (ฝึกความคิด 100 นวัตกรรม)	นางสาวลักขณ์ เกาพาน และคณะ	1 ครั้ง	-	-		
	- กระบวนการสร้างสรรค์สร้าง (5 นวัตกรรม)	นางสาวลักขณ์ เกาพาน และคณะ	1 ครั้ง	-	-		
	- ผลิตภัณฑ์ และสิ่งใหม่ๆ (5 นวัตกรรม)	นางสาวลักขณ์ เกาพาน และคณะ	1 ครั้ง	-	-		
3. การสร้างจิตสำนึก	- การจัดแสดง หรือเผยแพร่งานจากการเรียนรู้และการใช้ประโยชน์	นางสาววิมลรัตน์ วงศ์นายไถญ และคณะ	1 ครั้ง	1,500	-	ไม่มีการดำเนินการ	
	- การจัดตั้งกลุ่ม ชมรม หรือกิจกรรมค่าย	นางสาววิมลรัตน์ วงศ์นายไถญ และคณะ	1 ครั้ง	-	-		
รวม				2,500	1,000		

การดำเนินงานฐานทรัพยากรท้องถิ่น
องค์การบริหารส่วนตำบลนาคู่ อำเภอนาแก จังหวัดนครพนม
ประจำปีงบประมาณ พ.ศ. 2565 (1 ตุลาคม 2564 - 30 กันยายน 2565)

งานที่ดำเนินการ		ผู้รับผิดชอบ	ปริมาณงาน	งบประมาณ	เบิกจ่าย	หมายเหตุ
ด้าน/งาน	ลำดับการดำเนินงาน					
ทรัพยากรท้องถิ่น : การศึกษาสัตว์	- การเรียนรู้การเจริญเติบโตของสัตว์	นางสาวเนตรนภา สีชาเชษฐ์ และคณะ	1 ครั้ง	500	500	ค่าวัสดุสำนักงาน
	1. การเรียนรู้จากสัตว์	- การเรียนรู้รูปปลั๊กบอร์ด และพฤติกรรมของสัตว์	นางสาวเนตรนภา สีชาเชษฐ์ และคณะ	1 ครั้ง	-	
	- การเรียนรู้ความสัมพันธ์ระหว่างสัตว์และ สิ่งแวดล้อม	นางสาวเนตรนภา สีชาเชษฐ์ และคณะ	1 ครั้ง	-	-	
	- การขยายพันธุ์ การดูแลรักษา	นางสาวเนตรนภา สีชาเชษฐ์ และคณะ	1 ครั้ง	500	500	ค่าวัสดุสำนักงาน
2. การใช้ประโยชน์จาก สัตว์	- รูปการเรียนรู้จากสัตว์ และกำหนดการใช้ ประโยชน์ (ฝังความคิด 50 นวัตกรรม)	นางสาวลักขณ์ เกาพาน และคณะ	1 ครั้ง	-	-	
	- กระบวนการสร้างสรรค์สร้าง (3 นวัตกรรม)	นางสาวลักขณ์ เกาพาน และคณะ	1 ครั้ง	-	-	
	- ผลิตภัณฑ์ และสิ่งใหม่ๆ (3 นวัตกรรม)	นางสาวลักขณ์ เกาพาน และคณะ	1 ครั้ง	-	-	
3. การสร้างจิตสำนึก	- การจัดแสดง หรือเผยแพร่ผลงานจากการเรียนรู้ และการใช้ประโยชน์ จำนวน	นางสาววิมลรัตน์ วงศ์นายใหญ่ และคณะ	1 ครั้ง	1,500	-	ไม่มีการดำเนินการ
	- การจัดตั้งกลุ่ม ชมรม หรือกิจกรรมค่าย	นางสาววิมลรัตน์ วงศ์นายใหญ่ และคณะ	1 ครั้ง	-	-	
รวม				2,500	1,000	

การดำเนินงานฐานทรัพยากรท้องถิ่น

องค์การบริหารส่วนตำบลนาคู่ อำเภอนาแก จังหวัดนครพนม

ประจำปีงบประมาณ พ.ศ. 2565 (1 ตุลาคม 2564 - 30 กันยายน 2565)

งานที่ดำเนินการ		ผู้รับผิดชอบ	ปริมาณงาน	งบประมาณ	เบิกจ่าย	หมายเหตุ
ด้าน/งาน	ลำดับการดำเนินงาน					
ทรัพยากรท้องถิ่น การศึกษาชีวภาพอื่นๆ 1.การเรียนรู้จากชีวภาพ อื่นๆ	- การเรียนรู้การเจริญเติบโตของชีวภาพอื่นๆ	นางสาวเนตรนภา สีชาเชษฐ์ และคณะ	1 ครั้ง	500	500	ค่าวัสดุสำนักงาน
	- การเรียนรู้รูปลักษณ์ คุณสมบัติ และพฤติกรรม ของชีวภาพอื่นๆ	นางสาวเนตรนภา สีชาเชษฐ์ และคณะ	1 ครั้ง	-	-	
	- การเรียนรู้ความสัมพันธ์ระหว่างชีวภาพอื่น ๆ และสิ่งแวดล้อม	นางสาวเนตรนภา สีชาเชษฐ์ และคณะ	1 ครั้ง	-	-	
	- การขยายพันธุ์ การดูแลรักษา	นางสาวเนตรนภา สีชาเชษฐ์ และคณะ	1 ครั้ง	500	500	ค่าวัสดุสำนักงาน
2.การใช้ประโยชน์จาก ชีวภาพอื่นๆ	- สรุปการเรียนรู้จากชีวภาพอื่นๆ และกำหนดการใช้ ประโยชน์ (ฝังความคิด 50 นาทีกรรม)	นางสาวลักขณ์ ภาพาน และคณะ	1 ครั้ง	-	-	
	- กระบวนการสร้างสรรค์งาน (3 นาทีกรรม) จำนวน	นางสาวลักขณ์ ภาพาน และคณะ	1 ครั้ง	-	-	
	- ผลิตภัณฑ์ใหม่ และสิ่งใหม่ๆ (3 นาทีกรรม)	นางสาวลักขณ์ ภาพาน และคณะ	1 ครั้ง	-	-	
3.การสร้างจิตสำนึก	- การจัดแสดง หรือเผยแพร่งานจากการเรียนรู้ และการใช้ประโยชน์	นางสาววิมลรัตน์ วงศ์นายโกฏ และคณะ	1 ครั้ง	1,500	-	ไม่มีงบดำเนินการ
	- การจัดตั้งกลุ่ม ชมรม หรือกิจกรรมค่าย	นางสาววิมลรัตน์ วงศ์นายโกฏ และคณะ	1 ครั้ง	-	-	
รวม				2,500	1,000	

การดำเนินงานฐานทรัพยากรท้องถิ่น

องค์การบริหารส่วนตำบลนาคู่ อำเภอนาแก จังหวัดนครพนม

ประจำปีงบประมาณ พ.ศ. 2565 (1 ตุลาคม 2564 - 30 กันยายน 2565)

งานที่ดำเนินการ		ผู้รับผิดชอบ	ปริมาณงาน	งบประมาณ	เบิกจ่าย	หมายเหตุ
ด้าน/งาน	ลำดับการดำเนินงาน					
ทรัพยากรท้องถิ่น : การศึกษาวัฒนธรรมและภูมิ ปัญญา 1.การเรียนรู้จากภูมิปัญญา	- การเรียนรู้ประวัติ การพัฒนาของภูมิปัญญา	นางสาวลักษณ ภาพาน และคณะ	1 ครั้ง	500	500	ค่าวัสดุสำนักงาน
	- การเรียนรู้ลักษณะของวัฒนธรรม ภูมิปัญญา	นางสาวลักษณ ภาพาน และคณะ	1 ครั้ง	-	-	
	- การเรียนรู้ความสัมพันธ์ของวัฒนธรรมและภูมิ ปัญญากับสิ่งแวดล้อม	นางสาวลักษณ ภาพาน และคณะ	1 ครั้ง	-	-	
	- การจัดการดูแลรักษาภูมิปัญญา	นางสาวลักษณ ภาพาน และคณะ	1 ครั้ง	500	500	ค่าวัสดุสำนักงาน
2.การใช้ประโยชน์จากภูมิ ปัญญา	- สรุปการเรียนรู้จากภูมิปัญญาและกำหนดการใช้ ประโยชน์ (ผังความคิด 50 นาทีกรรม)	นางสาวลักษณ ภาพาน และคณะ	1 ครั้ง	-	-	
	- กระบวนการสร้างสรรค์สร้าง (3 นาทีกรรม)	นางสาวลักษณ ภาพาน และคณะ	1 ครั้ง	-	-	
	- ภูมิปัญญาใหม่ และสิ่งใหม่ๆ (3 นาทีกรรม)	นางสาวลักษณ ภาพาน และคณะ	1 ครั้ง	-	-	
3.การสร้างจิตสำนึก	- การจัดแสดง ทริชม์เผยแพร่งานจากการเรียนรู้และ การใช้ประโยชน์	นางสาววิมลรัตน์ วงศ์นายโกฎ และคณะ	1 ครั้ง	1,500	-	ไม่มีการดำเนินการ
	- การจัดตั้งกลุ่ม ชมรม หรือกิจกรรมค่าย	นางสาววิมลรัตน์ วงศ์นายโกฎ และคณะ	1 ครั้ง	-	-	
รวม				2,500	1,000	

การดำเนินงานฐานทรัพยากรท้องถิ่น
องค์การบริหารส่วนตำบลนาคู อำเภอนาแก จังหวัดนครพนม
ประจำปีงบประมาณ พ.ศ. 2565 (1 ตุลาคม 2564 – 30 กันยายน 2565)

งานที่ดำเนินการ		ผู้รับผิดชอบ	ปริมาณงาน	งบประมาณ	เบิกจ่าย	หมายเหตุ
ด้าน/งาน	ลำดับการดำเนินงาน					
ด้านที่ 3 ผลการดำเนินงาน 3.1 สภาพแวดล้อมทั่วไปของท้องถิ่น มีความสะอาดเป็นระเบียบ ร่มรื่น น่าอยู่	1) มีความสะอาด - แสดงภาพถ่ายถึงความสะอาด เช่น ถนนหลัก ถนนย่อย ถนนเข้าหมู่บ้าน หมู่บ้าน ที่มีที่พักรถยนต์ วัด สถานที่ราชการ โรงเรียน ฯลฯ ได้ภาพแสดงชื่อภาพ	นางสาววิมลรัตน์ วงศ์นายโกฏ และคณะ	1 ชุด	-	-	ดำเนินการโดยไม่เบิกจ่ายงบประมาณ
	2) มีความเป็นระเบียบ - แสดงภาพถ่ายการจัดสิ่งต่าง ๆ ในหมู่บ้าน สภาพแวดล้อมทุกอย่างในหมู่บ้านแสดงถึงความ เป็นระเบียบ	นางสาววิมลรัตน์ วงศ์นายโกฏ และคณะ	1 ชุด	-	-	ดำเนินการโดยไม่เบิกจ่ายงบประมาณ
	3) มีความร่มรื่น น่าอยู่ - แสดงภาพความร่มรื่นน่าอยู่ในท้องถิ่น ซึ่งมาจากการดำเนินงานฐานทรัพยากรท้องถิ่น	นางสาววิมลรัตน์ วงศ์นายโกฏ และคณะ	1 ชุด	-	-	ดำเนินการโดยไม่เบิกจ่ายงบประมาณ

การดำเนินงานฐานทรัพยากรท้องถิ่น
องค์การบริหารส่วนตำบลนาคู่ อำเภอนาแก จังหวัดนครพนม
ประจำปีงบประมาณ พ.ศ. 2565 (1 ตุลาคม 2564 - 30 กันยายน 2565)

งานที่ดำเนินการ		ผู้รับผิดชอบ	ปริมาณงาน	งบประมาณ	เบิกจ่าย	หมายเหตุ
ด้าน/งาน	ลำดับการดำเนินงาน					
ด้านที่ 3 ผลการดำเนินงาน 3.2 บรรยากาศของท้องถิ่น	1) มีความเบิกบาน มีชีวิตชีวา - แสดงภาพความเบิกบาน มีชีวิตชีวาของบุคลากร ในท้องถิ่น ที่เกิดจากการดำเนินงานฐานทรัพยากร ท้องถิ่น	นางสาววิมลรัตน์ วงศ์นายโกฏ และคณะ	1 ชุด	-	-	ดำเนินการโดยไม่ เบิกจ่ายงบประมาณ
	2) มีบรรยากาศของท้องถิ่น เช่น วิถีชีวิต ประเพณี วัฒนธรรมท้องถิ่น - แสดงภาพวิถีชีวิต ประเพณี วัฒนธรรมท้องถิ่น ที่ เกิดจากการดำเนินงานฐานทรัพยากรท้องถิ่น	นางสาววิมลรัตน์ วงศ์นายโกฏ และคณะ	1 ชุด	-	-	ดำเนินการโดยไม่ เบิกจ่ายงบประมาณ
	3) มีแหล่งเรียนรู้ที่เหมาะสม เช่น ศูนย์การเรียนรู้ สวนสาธารณะ - แสดงภาพแหล่งเรียนรู้ต่าง ๆ	นางสาววิมลรัตน์ วงศ์นายโกฏ และคณะ	1 ชุด	-	-	ดำเนินการโดยไม่ เบิกจ่ายงบประมาณ

การดำเนินงานฐานทรัพยากรท้องถิ่น

องค์การบริหารส่วนตำบลนาคู่ อำเภอนาแก จังหวัดนครพนม

ประจำปีงบประมาณ พ.ศ. 2565 (1 ตุลาคม 2564 - 30 กันยายน 2565)

งานที่ดำเนินการ		ผู้รับผิดชอบ	ปริมาณงาน	งบประมาณ	เบิกจ่าย	หมายเหตุ
ด้าน/งาน	ลำดับการดำเนินงาน					
ด้านที่ 3 ผลการดำเนินงาน 3.3 บุคลากร มีคุณธรรม จริยธรรม	1) มีความรับผิดชอบ - แสดงภาพความรับผิดชอบที่เกิดจากการดำเนินงานฐานทรัพยากรท้องถิ่น	นางสาวเนตรนภา สีชาเชษฐ์ และคณะ	1 ชุด	-	-	ดำเนินการโดยไม่เบิกจ่ายงบประมาณ
	2) มีความซื่อตรง - แสดงภาพความซื่อตรงที่เกิดจากการดำเนินงานฐานทรัพยากรท้องถิ่น	นางสาวเนตรนภา สีชาเชษฐ์ และคณะ	1 ชุด	-	-	ดำเนินการโดยไม่เบิกจ่ายงบประมาณ
	3) มีความอดทน - แสดงภาพความอดทนที่เกิดจากการดำเนินงานฐานทรัพยากรท้องถิ่น	นางสาวเนตรนภา สีชาเชษฐ์ และคณะ	1 ชุด	-	-	ดำเนินการโดยไม่เบิกจ่ายงบประมาณ
	4) มีความเอื้อย - แสดงภาพความเอื้อยที่เกิดจากการดำเนินงานฐานทรัพยากรท้องถิ่น	นางสาวเนตรนภา สีชาเชษฐ์ และคณะ	1 ชุด	-	-	ดำเนินการโดยไม่เบิกจ่ายงบประมาณ

การดำเนินงานฐานทรัพยากรท้องถิ่น

องค์การบริหารส่วนตำบลนาคู่ อำเภอนาแก จังหวัดนครพนม

ประจำปีงบประมาณ พ.ศ. 2565 (1 ตุลาคม 2564 - 30 กันยายน 2565)

งานที่ดำเนินการ		ผู้รับผิดชอบ	ปริมาณงาน	งบประมาณ	เบิกจ่าย	หมายเหตุ
ด้าน/งาน	ลำดับการดำเนินงาน					
ด้านที่ 3 ผลการดำเนินงาน 3.3 บุคลากร มีคุณธรรม จริยธรรม	5) มีความสามัคคี - แสดงภาพความสามัคคีที่เกิดจากการดำเนินงาน ฐานทรัพยากรท้องถิ่น	นางสาวเนตรนภา สีชาเชษฐ์ และคณะ	1 ชุด	-	-	ดำเนินการโดยไม่ เบิกจ่ายงบประมาณ
	6) มีความเอื้ออาทร เกื้อหนุน - แสดงภาพความเอื้ออาทรที่เกิดจากการดำเนินงาน ฐานทรัพยากรท้องถิ่น	นางสาวเนตรนภา สีชาเชษฐ์ และคณะ	1 ชุด	-	-	ดำเนินการโดยไม่ เบิกจ่ายงบประมาณ
	7) มีความเมตตา กรุณา - แสดงภาพความเมตตา กรุณาที่เกิดจากการ ดำเนินงานฐานทรัพยากรท้องถิ่น	นางสาวเนตรนภา สีชาเชษฐ์ และคณะ	1 ชุด	-	-	ดำเนินการโดยไม่ เบิกจ่ายงบประมาณ

การดำเนินงานฐานทรัพยากรท้องถิ่น
องค์การบริหารส่วนตำบลนาคู่ อำเภอนาแก จังหวัดนครพนม
ประจำปีงบประมาณ พ.ศ. 2565 (1 ตุลาคม 2564 - 30 กันยายน 2565)

งานที่ดำเนินการ		ผู้รับผิดชอบ	ปริมาณงาน	งบประมาณ	เบิกจ่าย	หมายเหตุ
ด้าน/งาน	ลำดับการดำเนินงาน					
ด้านที่ 3 ผลการดำเนินงาน 3.4 ผลการดำเนินงานขององค์กรปกครองส่วนท้องถิ่น บุคลากรที่เป็นที่ยอมรับ	1) สมาชิกองค์กรปกครองส่วนท้องถิ่น คำนัน ผู้ใหญ่บ้าน ชุมชน ผู้รู้ในท้องถิ่น ผู้บริหารสถานศึกษา และผู้ที่เกี่ยวข้อง มีส่วนร่วมในการใช้ฐานทรัพยากรท้องถิ่นเป็นแหล่งเรียนรู้ - แสดงภาพถึงการใช้ฐานทรัพยากรท้องถิ่นร่วมกัน	นางสาววิมลรัตน์ วงศ์นายโกฏ และคณะ	1 ชุด	-	-	ดำเนินการโดยไม่เบิกจ่ายงบประมาณ
	2) การเยี่ยมชมงานฐานทรัพยากรท้องถิ่นจากหน่วยงานอื่นๆ - แสดงสมุดเยี่ยม ภาพถ่ายการเยี่ยมชม	นางสาววิมลรัตน์ วงศ์นายโกฏ และคณะ	1 เล่ม	-	-	ดำเนินการโดยไม่เบิกจ่ายงบประมาณ
	3) การไปให้ความรู้เกี่ยวกับงานฐานทรัพยากรท้องถิ่น เช่น หนังสือเชิญ หนังสือขอบคุณ สมุดเยี่ยมชม ภาพถ่าย - แสดงภาพการให้ความรู้ของนายก เจ้าหน้าที่อื่นๆ	นางสาววิมลรัตน์ วงศ์นายโกฏ และคณะ	1 ชุด	-	-	ดำเนินการโดยไม่เบิกจ่ายงบประมาณ
รวม				-	-	



สรุปและประเมินผลการดำเนินงานฐานทรัพยากรท้องถิ่น

องค์การบริหารส่วนตำบล อำเภอแกลง จังหวัดนครพนม

ประจำปีงบประมาณ พ.ศ. 2565 (1 ตุลาคม 2564 – 30 กันยายน 2565)

สรุปและประเมินผลการดำเนินงานฐานทรัพยากรท้องถิ่น
องค์การบริหารส่วนตำบลนาปู่ อำเภอปานง จังหวัดนครพนม
ประจำปีงบประมาณ พ.ศ. 2565 (1 ตุลาคม 2564 - 30 กันยายน 2565)

งานที่ดำเนินการ		ปริมาณงาน (เป้าหมาย)	ผลการดำเนินงาน	ประเมินผล (ร้อยละ)	
ด้าน/งาน	ลำดับการดำเนินงาน			เชิงปริมาณ	เชิงคุณภาพ
ด้านการบริหารและการจัดการ 1.1 องค์การปกครองส่วนท้องถิ่น ชุมชน และสถานศึกษา มีส่วน ร่วมในการจัดทำฐานทรัพยากร ท้องถิ่น	1) รายงานการประชุม - จัดประชุมภายในองค์กรปกครองส่วน ท้องถิ่น (ควรมีอย่างน้อย 4 คณะ)				
	1. การประชุมสภา	2 ครั้ง	2 ครั้ง	100	70
	2. การประชุมประชาคม	2 ครั้ง	2 ครั้ง	100	70
	3. การประชุมกลุ่มอนุรักษ์ของหมู่บ้าน ดังมี				
	3.1 การประชุมกลุ่มอนุรักษ์ของ หมู่บ้านบ้านหนองหอย หมู่ที่ 1	2 ครั้ง	2 ครั้ง	100	70
	3.2 การประชุมกลุ่มอนุรักษ์ของ หมู่บ้านบ้านมาตุกลาง หมู่ที่ 2	2 ครั้ง	2 ครั้ง	100	70
	3.3 การประชุมกลุ่มอนุรักษ์ของ หมู่บ้านบ้านคำอ้อม หมู่ที่ 3	2 ครั้ง	2 ครั้ง	100	70
	3.4 การประชุมกลุ่มอนุรักษ์ของ หมู่บ้านบ้านเขนนาง หมู่ที่ 4	2 ครั้ง	2 ครั้ง	100	70

สรุปและประเมินผลการดำเนินงานฐานทรัพยากรท้องถิ่น
 องค์การบริหารส่วนตำบลนาคู่ อำเภอนานนัง จังหวัดนครพนม
 ประจำปีงบประมาณ พ.ศ. 2565 (1 ตุลาคม 2564 – 30 กันยายน 2565)

งานที่ดำเนินการ		ปริมาณงาน (เป้าหมาย)	ผลการดำเนินงาน	ประเมินผล (ร้อยละ)	
ด้าน/งาน	ลำดับการดำเนินงาน			เชิงปริมาณ	เชิงคุณภาพ
ด้านการบริหารและการจัดการ 1.1 องค์กรปกครองส่วนท้องถิ่น ชุมชน และสถานศึกษา มีส่วน ร่วมในการจัดทำฐานทรัพยากร ท้องถิ่น	3.5 การประชุมกลุ่มอนุรักษ์ของ หมู่บ้านบ้านนาลัวะ หมู่ที่ 5	2 ครั้ง	2 ครั้ง	100	70
	3.6 การประชุมกลุ่มอนุรักษ์ของ หมู่บ้านบ้านน้ำบ่อ หมู่ที่ 6	2 ครั้ง	2 ครั้ง	100	70
	3.7 การประชุมกลุ่มอนุรักษ์ของ หมู่บ้านบ้านนาคูใต้ หมู่ที่ 7	2 ครั้ง	2 ครั้ง	100	70
	3.8 การประชุมกลุ่มอนุรักษ์ของ หมู่บ้านบ้านนาคู่เหนือ หมู่ที่ 8	2 ครั้ง	2 ครั้ง	100	70
	3.9 การประชุมกลุ่มอนุรักษ์ของ หมู่บ้านบ้านนาคูน้อย หมู่ที่ 9	2 ครั้ง	2 ครั้ง	100	70
	3.10 การประชุมกลุ่มอนุรักษ์ของ หมู่บ้านบ้านหนองหอยน้อย หมู่ที่ 10	2 ครั้ง	2 ครั้ง	100	70
	3.11 การประชุมกลุ่มอนุรักษ์ของ หมู่บ้านบ้านคำอ้อม หมู่ที่ 11	2 ครั้ง	2 ครั้ง	100	70

สรุปและประเมินผลการดำเนินงานฐานทรัพยากรท้องถิ่น

องค์การบริหารส่วนตำบลนาคู่ อำเภอนานนท จังหวัดนครพนม

ประจำปีงบประมาณ พ.ศ. 2565 (1 ตุลาคม 2564 - 30 กันยายน 2565)

งานที่ดำเนินการ		ปริมาณงาน (เป้าหมาย)	ผลการดำเนินงาน	ประเมินผล (ร้อยละ)	
ตำบล/งาน	ลำดับการดำเนินงาน			เชิงปริมาณ	เชิงคุณภาพ
ด้านการบริหารและการจัดการ 1.1 องค์กรปกครองส่วนท้องถิ่น ชุมชน และสถานศึกษา มีส่วน ร่วมในการจัดทำฐานทรัพยากร ท้องถิ่น	4. การประชุมคณะทำงาน (3 ตำบล 6 งาน และ 4 ทรัพยากร) ดังนี้				
	4.1 ประชุมคณะกรรมการด้านที่ 1 การบริหารและการจัดการ	2 ครั้ง	2 ครั้ง	100	70
	4.2 ประชุมคณะกรรมการด้านที่ 2 การดำเนินงาน	2 ครั้ง	2 ครั้ง	100	70
	4.3 ประชุมคณะกรรมการด้านที่ 3 ผลการดำเนินงาน	2 ครั้ง	2 ครั้ง	100	70
	4.4 ประชุมคณะกรรมการ ดำเนินงานงานปกป้องทรัพยากรท้องถิ่น	2 ครั้ง	2 ครั้ง	100	70
	4.5 ประชุมคณะกรรมการ ดำเนินงานงานสำรวจเก็บรวบรวมทรัพยากร ท้องถิ่น	2 ครั้ง	2 ครั้ง	100	70

สรุปและประเมินผลการดำเนินงานฐานทรัพยากรท้องถิ่น

องค์การบริหารส่วนตำบลนาคู่ อำเภอนาแก จังหวัดนครพนม

ประจำปีงบประมาณ พ.ศ. 2565 (1 ตุลาคม 2564 - 30 กันยายน 2565)

ด้าน/งาน	งานที่ดำเนินการ	ปริมาณงาน (เป้าหมาย)	ผลการดำเนินงาน	ประเมินผล (ร้อยละ)	
				เชิงปริมาณ	เชิงคุณภาพ
ด้านการบริหารและการจัดการ 1.1 องค์กรปกครองส่วนท้องถิ่น ชุมชน และสถานศึกษา มีส่วนร่วมในการจัดทำฐานทรัพยากรท้องถิ่น	4.6 ประชุมคณะกรรมการดำเนินงานปลูกรักษาทรัพยากรท้องถิ่น	2 ครั้ง	2 ครั้ง	100	70
	4.7 ประชุมคณะกรรมการดำเนินงานอนุรักษ์และใช้ประโยชน์ทรัพยากรท้องถิ่น	2 ครั้ง	2 ครั้ง	100	70
	4.8 ประชุมคณะกรรมการดำเนินงานศูนย์ข้อมูลทรัพยากรท้องถิ่น	2 ครั้ง	2 ครั้ง	100	70
	4.9 ประชุมคณะกรรมการดำเนินงานสนับสนุนในการอนุรักษ์และจัดทำฐานทรัพยากรท้องถิ่น	2 ครั้ง	2 ครั้ง	100	70
	4.10 ประชุมคณะกรรมการดำเนินงานทรัพยากรท้องถิ่น : การศึกษาพืช	2 ครั้ง	2 ครั้ง	100	30
	4.11 ประชุมคณะกรรมการดำเนินงานทรัพยากรท้องถิ่น : การศึกษาสัตว์	2 ครั้ง	2 ครั้ง	100	30
	4.12 ประชุมคณะกรรมการดำเนินงานทรัพยากรท้องถิ่น : การศึกษาชีวภาพอื่นๆ	2 ครั้ง	2 ครั้ง	100	30
	4.13 ประชุมคณะกรรมการดำเนินงานทรัพยากรท้องถิ่น : การศึกษาวัฒนธรรมและภูมิปัญญา	2 ครั้ง	2 ครั้ง	100	30

สรุปและประเมินผลการดำเนินงานฐานทรัพยากรท้องถิ่น
องค์การบริหารส่วนตำบลนาजू อำเภอนาแก จังหวัดนครพนม
ประจำปีงบประมาณ พ.ศ. 2565 (1 ตุลาคม 2564 - 30 กันยายน 2565)

งานที่ดำเนินการ		ปริมาณงาน (เป้าหมาย)	ผลการดำเนินงาน	ประเมินผล (ร้อยละ)	
ด้าน/งาน	ลำดับการดำเนินงาน			เชิงปริมาณ	เชิงคุณภาพ
ด้านการบริหารและการจัดการ 1.1 องค์การปกครองส่วนท้องถิ่น ชุมชน และสถานศึกษา มีส่วนร่วมในการจัดทำฐานทรัพยากรท้องถิ่น	- การเข้าร่วมกิจกรรมกับหน่วยงานภายนอก องค์กรปกครองส่วนท้องถิ่น ดังนี้				
	1. การประชุม ประชุมกลุ่ม	1 ครั้ง	1 ครั้ง	100	70
	2. การฝึกอบรมปฏิบัติการงานฐานทรัพยากรท้องถิ่น	1 ครั้ง	-	0	0
	3. การฝึกอบรมปฏิบัติการสำรวจและจัดทำฐานทรัพยากรท้องถิ่น	1 ครั้ง	-	0	0

สรุปและประเมินผลการดำเนินงานฐานทรัพยากรท้องถิ่น
องค์การบริหารส่วนตำบลนาคู่ อำเภอนาแก จังหวัดนครพนม
ประจำปีงบประมาณ พ.ศ. 2565 (1 ตุลาคม 2564 – 30 กันยายน 2565)

งานที่ดำเนินการ		ปริมาณงาน (เป้าหมาย)	ผลการดำเนินงาน	ประเมินผล (ร้อยละ)	
ด้าน/งาน	ลำดับการดำเนินงาน			เชิงปริมาณ	เชิงคุณภาพ
ด้านการบริหารและการจัดการ 1.2 แต่งตั้ง คณะกรรมการ ดำเนินงาน ฐาน ทรัพยากรท้องถิ่น	1) คำสั่งแต่งตั้งคณะกรรมการดำเนินงาน ฐาน ทรัพยากรท้องถิ่น อพ.สร.-ตำบล ในแต่ละปีต้อง ระบุหน้าที่ให้ชัดเจน	1 ครั้ง	1 ครั้ง	100	70
	2) คำสั่งแต่งตั้งคณะกรรมการดำเนินงาน อนุกรรมการศูนย์อนุรักษ์และพัฒนาทรัพยากร ท้องถิ่น ตำบล	1 ครั้ง	1 ครั้ง	100	70
	3) คำสั่งแต่งตั้งคณะกรรมการดำเนินงาน อนุกรรมการทรัพยากรท้องถิ่น (ระดับเกียรติบัตรฯ)	1 ครั้ง	1 ครั้ง	100	70

สรุปและประเมินผลการดำเนินงานฐานทรัพยากรท้องถิ่น
องค์การบริหารส่วนตำบลนาคู อำเภอนาแก จังหวัดนครพนม
ประจำปีงบประมาณ พ.ศ. 2565 (1 ตุลาคม 2564 - 30 กันยายน 2565)

งานที่ดำเนินการ		ปริมาณงาน (เป้าหมาย)	ผลการดำเนินงาน	ประเมินผล (ร้อยละ)	
ด้าน/งาน	ลำดับการดำเนินงาน			เชิงปริมาณ	เชิงคุณภาพ
ด้านการบริหารและการจัดการ 1.3 วางแผนการบริหารและแผนการดำเนินงานการจัดทำฐานทรัพยากรท้องถิ่น	1) แผนการดำเนินงานฐานทรัพยากรท้องถิ่น	1 ฉบับ	1 ฉบับ	100	70
	2) การจัดทำปฏิทินการปฏิบัติงาน	1 ฉบับ	1 ฉบับ		
	3) แผนการดำเนินงานการจัดทำฐานทรัพยากรท้องถิ่น ดังนี้			100	70
	3.1 แผนการดำเนินงานการจัดทำฐานทรัพยากรท้องถิ่นงานปลูกพืชไร่ท้องถิ่น	1 ฉบับ	1 ฉบับ	100	70
	3.2 แผนการดำเนินงานการจัดทำฐานทรัพยากรท้องถิ่นงานสำรวจเก็บรวบรวมทรัพยากรท้องถิ่น	1 ฉบับ	1 ฉบับ	100	70
	3.3 แผนการดำเนินงานการจัดทำฐานทรัพยากรท้องถิ่นงานปลูกพืชไร่ท้องถิ่น	1 ฉบับ	1 ฉบับ	100	70
	3.4 แผนการดำเนินงานการจัดทำฐานทรัพยากรท้องถิ่นงานอนุรักษ์และใช้ประโยชน์ทรัพยากรท้องถิ่น	1 ฉบับ	1 ฉบับ	100	70
3.5 แผนการดำเนินงานการจัดทำฐานทรัพยากรท้องถิ่นงานศูนย์ข้อมูลทรัพยากรท้องถิ่น	1 ฉบับ	1 ฉบับ	100	70	

องค์การบริหารส่วนตำบลนาคู่ อำเภอนาแก จังหวัดนครพนม
ประจำปีงบประมาณ พ.ศ. 2565 (1 ตุลาคม 2564 - 30 กันยายน 2565)

งานที่ดำเนินการ		ปริมาณงาน (เป้าหมาย)	ผลการดำเนินงาน	ประเมินผล (ร้อยละ)	
ด้าน/งาน	ลำดับการดำเนินงาน			เชิงปริมาณ	เชิงคุณภาพ
ด้านการบริหารและการจัดการ 1.3 วางแผนการบริหารและแผนการดำเนินงานการจัดทำฐานทรัพยากรท้องถิ่น	3.6 แผนการดำเนินงานการจัดทำฐานทรัพยากรท้องถิ่นงานสนับสนุนในการอนุรักษ์และจัดทำฐานทรัพยากรท้องถิ่น	1 ฉบับ	1 ฉบับ	100	70
	3.7 แผนการดำเนินงานการจัดทำฐานทรัพยากรท้องถิ่นงานฐานทรัพยากรท้องถิ่น : การศึกษาพืช	1 ฉบับ	1 ฉบับ	100	30
	3.8 แผนการดำเนินงานการจัดทำฐานทรัพยากรท้องถิ่นงานฐานทรัพยากรท้องถิ่น : การศึกษาสัตว์	1 ฉบับ	1 ฉบับ	100	30
	3.9 แผนการดำเนินงานการจัดทำฐานทรัพยากรท้องถิ่นงานฐานทรัพยากรท้องถิ่น : การศึกษาชีวภาพอื่นๆ	1 ฉบับ	1 ฉบับ	100	30
	3.10 แผนการดำเนินงานการจัดทำฐานทรัพยากรท้องถิ่นงานฐานทรัพยากรท้องถิ่น : การศึกษานกมีปีกใหญ่	1 ฉบับ	1 ฉบับ	100	30

สรุปและประเมินผลการดำเนินงานฐานทรัพยากรท้องถิ่น
องค์การบริหารส่วนตำบลนาคู่ อำเภอนาแก จังหวัดนครพนม
ประจำปีงบประมาณ พ.ศ. 2565 (1 ตุลาคม 2564 - 30 กันยายน 2565)

ด้าน/งาน	งานที่ดำเนินการ	ปริมาณงาน (เป้าหมาย)	ผลการดำเนินงาน	ประเมินผล (ร้อยละ)	
	ลำดับการดำเนินงาน			เชิงปริมาณ	เชิงคุณภาพ
ด้านการบริหารและการจัดการ 1.4 ดำเนินงานตามแผน	1) เอกสารสรุปค่าใช้จ่ายในการดำเนินการจัดทำฐานทรัพยากรท้องถิ่นลงนามชี้แจงผู้บริหาร หัวหน้างาน	1 ครั้ง	1 ครั้ง	100	70
	2) หนังสือเชิญประชุม	52 ครั้ง	52 ครั้ง	100	70
	3) หนังสือขอบคุณผู้ร่วมประชุม	52 ครั้ง	52 ครั้ง	100	70
	4) เอกสารสรุปการดำเนินการตามแผน	1 ฉบับ	1 ฉบับ	100	70
1.5 สรุปและประเมินผลการดำเนินงาน	แสดงและอธิบาย การประเมินผลการดำเนินงานฐานทรัพยากรท้องถิ่น ดังนี้				
	1) การวัดผล	1 ครั้ง	1 ครั้ง	100	70
	2) การประเมินผล	1 ครั้ง	1 ครั้ง	100	70

สรุปและประเมินผลการดำเนินงานฐานทรัพยากรท้องถิ่น

องค์การบริหารส่วนตำบลนาคู่ อำเภอสามโก้ จังหวัดนครพนม

ประจำปีงบประมาณ พ.ศ. 2565 (1 ตุลาคม 2564 - 30 กันยายน 2565)

งานที่ดำเนินการ		ปริมาณงาน (เป้าหมาย)	ผลการดำเนินงาน	ประเมินผล (ร้อยละ)	
ด้าน/งาน	ลำดับการดำเนินงาน			เชิงปริมาณ	เชิงคุณภาพ
ด้านการบริหารและการจัดการ 1.6 วิเคราะห์ผลและปรับปรุงพัฒนางาน	1) วิเคราะห์ผล และหาข้อสรุป	1 ครั้ง	1 ครั้ง	100	70
	2) วางแผน ปรับปรุง และพัฒนาการดำเนินงานในปีต่อไป	1 ครั้ง	1 ครั้ง	100	70
1.7 รายงานผลการดำเนินงานฐานทรัพยากรท้องถิ่นประจำปีงบประมาณ ให้ อพ.สธ. ทราบอย่างน้อยปีละ 1 ครั้ง	รายงานผลการดำเนินงานฐานทรัพยากรท้องถิ่นประจำปีงบประมาณ	1 ครั้ง	1 ครั้ง	100	70

สรุปและประเมินผลการดำเนินงานฐานทรัพยากรท้องถิ่น
องค์การบริหารส่วนตำบลนาคู่ อำเภอนาแก จังหวัดนครพนม
ประจำปีงบประมาณ พ.ศ. 2565 (1 ตุลาคม 2564 - 30 กันยายน 2565)

ด้าน/งาน	งานที่ดำเนินการ	ปริมาณงาน (เป้าหมาย)	ผลการดำเนินงาน	ประเมินผล (ร้อยละ)	
	ลำดับการดำเนินงาน			เชิงปริมาณ	เชิงคุณภาพ
ด้านที่ 2 การ ดำเนินงาน 1. งานปลูกพืชทรัพยากร ท้องถิ่น	1.1 กำหนดขอบเขตพื้นที่ และการสำรวจทรัพยากร ท้องถิ่น				
	1) การกำหนดขอบเขตพื้นที่ป่าปลูกทรัพยากร ท้องถิ่น จำนวน 10 ไร่ 0 งาน 0 ตารางวา	1 ครั้ง	1 ครั้ง	100	70
	2) การสำรวจทรัพยากรในพื้นที่ป่าปลูกทรัพยากร ท้องถิ่น ดังนี้				
	1. การสำรวจทรัพยากรพรรณไม้ในพื้นที่ ปลูกทรัพยากรท้องถิ่น	40 ชนิด	31 ชนิด	77.50	70

สรุปและประเมินผลการดำเนินงานฐานทรัพยากรท้องถิ่น
องค์การบริหารส่วนตำบลนาคู่ อำเภอนาแก จังหวัดนครพนม
ประจำปีงบประมาณ พ.ศ. 2565 (1 ตุลาคม 2564 - 30 กันยายน 2565)

งานที่ดำเนินการ		ปริมาณงาน (เป้าหมาย)	ผลการดำเนินงาน	ประเมินผล (ร้อยละ)	
ด้าน/งาน	ลำดับการดำเนินงาน			เชิงปริมาณ	เชิงคุณภาพ
ด้านที่ 2 การ ดำเนินงาน 1. งานปลูกพืชอาหาร ท้องถิ่น	2. การสำรวจทรัพยากรพันธุ์สัตว์ในพื้นที่ ปลูกพืชอาหารท้องถิ่น	5 ประเภท	3 ประเภท	60	70
	3. การสำรวจทรัพยากรชีวภาพอื่นๆ ใน พื้นที่ปลูกพืชอาหารท้องถิ่น	4 ประเภท	2 ประเภท	50	70
	4. การสำรวจทรัพยากรภูมิปัญญาในพื้นที่ ปลูกพืชอาหารท้องถิ่น	1 ภูมิปัญญา	0 ภูมิปัญญา	0	0
	5. การสำรวจทรัพยากรกายภาพในพื้นที่ ปลูกพืชอาหารท้องถิ่น ได้แก่ น้ำ ดิน หิน แร่	1 ครั้ง	1 ครั้ง	100	70

สรุปและประเมินผลการดำเนินงานฐานทรัพยากรท้องถิ่น
องค์การบริหารส่วนตำบล อำเภอนาแก จังหวัดนครพนม
ประจำปีงบประมาณ พ.ศ. 2565 (1 ตุลาคม 2564 – 30 กันยายน 2565)

งานที่ดำเนินการ		ปริมาณงาน (เป้าหมาย)	ผลการดำเนินงาน	ประเมินผล (ร้อยละ)	
ด้าน/งาน	ลำดับการดำเนินงาน			เชิงปริมาณ	เชิงคุณภาพ
ด้านที่ 2 การดำเนินงาน 1. งานปกป้องทรัพยากรท้องถิ่น	1.1 กำหนดขอบเขตพื้นที่ และก่อสร้างวงทรัพยากร 3) การจำแนกชนิดของทรัพยากรในพื้นที่ป่าปกปึกทรัพยากรท้องถิ่น ดังนี้				
	- ตารางจำแนกชนิดของทรัพยากรทั้งชีวภาพและกายภาพ	1 ฉบับ	1 ฉบับ	100	70
	- ตารางสรุปทรัพยากรพรรณไม้ในพื้นที่ป่าปกปึกทรัพยากรท้องถิ่น	1 ฉบับ	1 ฉบับ	100	70
	- ตารางสรุปทรัพยากรพันธุ์สัตว์ในพื้นที่ป่าปกปึกทรัพยากรท้องถิ่น	1 ฉบับ	1 ฉบับ	100	70
	- ตารางสรุปทรัพยากรชีวภาพอื่น ๆ ในพื้นที่ป่าปกปึกทรัพยากรท้องถิ่น	1 ฉบับ	1 ฉบับ	100	70
	ตารางสรุปทรัพยากรภูมิปัญญาในพื้นที่ป่าปกปึกทรัพยากรท้องถิ่น	1 ฉบับ	0 ฉบับ	0	0

สรุปและประเมินผลการดำเนินงานฐานทรัพยากรท้องถิ่น
องค์การบริหารส่วนตำบลนาคู่ อำเภอนาแก จังหวัดนครพนม
ประจำปีงบประมาณ พ.ศ. 2565 (1 ตุลาคม 2564 – 30 กันยายน 2565)

งานที่ดำเนินการ		ปริมาณงาน (เป้าหมาย)	ผลการดำเนินงาน	ประเมินผล (ร้อยละ)	
ด้าน/งาน	ลำดับการดำเนินงาน			เชิงปริมาณ	เชิงคุณภาพ
ด้านที่ 2 การ ดำเนินงาน	1.1 กำหนดขอบเขตพื้นที่ และการสำรวจทรัพยากร 4) การติดต่อประสานงาน	40 ชนิด	31 ชนิด	77.50	70
	1. งานปลูกพืชทรัพยากร ท้องถิ่น	1 ผัง	1 ผัง	100	70

สรุปและประเมินผลการดำเนินงานฐานทรัพยากรท้องถิ่น
องค์การบริหารส่วนตำบลนาคู่ อำเภอนาแก จังหวัดนครพนม
ประจำปีงบประมาณ พ.ศ. 2565 (1 ตุลาคม 2564 - 30 กันยายน 2565)

ด้าน/งาน	งานที่ดำเนินการ	ปริมาณงาน (เป้าหมาย)	ผลการดำเนินงาน	ประเมินผล (ร้อยละ)	
	ลำดับการดำเนินงาน			เชิงปริมาณ	เชิงคุณภาพ
ด้านที่ 2 การ ดำเนินงาน 1. งานปกป้องทรัพยากร ท้องถิ่น	1.3 ศึกษาทรัพยากรในพื้นที่ปกปักษ์ทรัพยากร ท้องถิ่น ดังนี้				
	1) การศึกษาทรัพยากรในพื้นที่ปกปักษ์ ทรัพยากรท้องถิ่น	3 ครั้ง	3 ครั้ง	100	70
	2) การถ่ายภาพทรัพยากรในพื้นที่ปกปักษ์ ทรัพยากรท้องถิ่น	3 ครั้ง	3 ครั้ง	100	70

สรุปและประเมินผลการดำเนินงานฐานทรัพยากรท้องถิ่น
องค์การบริหารส่วนตำบลนาคู่ อำเภอนาแก จังหวัดนครพนม
ประจำปีงบประมาณ พ.ศ. 2565 (1 ตุลาคม 2564 - 30 กันยายน 2565)

งานที่ดำเนินการ		ปริมาณงาน (เป้าหมาย)	ผลการดำเนินงาน	ประเมินผล (ร้อยละ)	
ด้าน/งาน	ลำดับการดำเนินงาน			เชิงปริมาณ	เชิงคุณภาพ
ด้านที่ 2 การ ดำเนินงาน 1. งานปลูกทรัพยากร ท้องถิ่น	1.4 ทำตัวอย่างทรัพยากรในพื้นที่ปลูกทรัพยากร ท้องถิ่น	40 ตัวอย่าง	31 ตัวอย่าง	77.50	70
	1.5 ทำทะเบียนทรัพยากรในพื้นที่ปลูกทรัพยากร ท้องถิ่น				
	1) การทำทะเบียนทรัพยากรในพื้นที่ปลูก ตามแบบ อท.สธ. ดังนี้				
	- ทะเบียนพรรณไม้ในพื้นที่ปลูก ทรัพยากรท้องถิ่น	1 เล่ม	1 เล่ม	100	70
	- ทะเบียนพันธุ์สัตว์ในพื้นที่ปลูก ทรัพยากรท้องถิ่น	1 เล่ม	1 เล่ม	100	70
	- ทะเบียนชีวภาพอื่นๆ ในพื้นที่ปลูก ทรัพยากรท้องถิ่น	1 เล่ม	1 เล่ม	100	70
- ทะเบียนภูมิปัญญาในพื้นที่ปลูก ทรัพยากรท้องถิ่น	1 เล่ม	0 เล่ม	0	0	

สรุปและประเมินผลการดำเนินงานฐานทรัพยากรท้องถิ่น

องค์การบริหารส่วนตำบลนาคู่ อำเภอนาแก จังหวัดนครพนม

ประจำปีงบประมาณ พ.ศ. 2565 (1 ตุลาคม 2564 – 30 กันยายน 2565)

งานที่ดำเนินการ		ปริมาณงาน (เป้าหมาย)	ผลการดำเนินงาน	ประเมินผล (ร้อยละ)	
ด้าน/งาน	ลำดับการดำเนินงาน			เชิงปริมาณ	เชิงคุณภาพ
ด้านที่ 2 การ ดำเนินงาน 1. งานปลูกพืชผัก ท้องถิ่น	2) ระบบการจัดเก็บและสืบค้นได้ (เอกสาร และคอมพิวเตอร์)				
	- ระบบการสืบค้นด้วยเอกสาร	1 ระบบ	1 ระบบ	100	70
	- ระบบการสืบค้นด้วยคอมพิวเตอร์	1 ระบบ	1 ระบบ	100	70
	1.6 ดูแล รักษา ทรัพยากรในพื้นที่ป่าปลูก ทรัพยากรท้องถิ่น	4 ครั้ง	4 ครั้ง	100	70

สรุปและประเมินผลการดำเนินงานฐานทรัพยากรท้องถิ่น
องค์การบริหารส่วนตำบลสนาสูง อำเภอนานก จังหวัดนครพนม
ประจำปีงบประมาณ พ.ศ. 2565 (1 ตุลาคม 2564 – 30 กันยายน 2565)

งานที่ดำเนินการ		ปริมาณงาน (เป้าหมาย)	ผลการดำเนินงาน	ประเมินผล (ร้อยละ)	
ด้าน/งาน	ลำดับการดำเนินงาน			เชิงปริมาณ	เชิงคุณภาพ
ด้านที่ 2 การ ดำเนินงาน 2. งานสำรวจเก็บ รวบรวมทรัพยากร ท้องถิ่น	2.1 เก็บข้อมูลพื้นฐานในท้องถิ่น หมู่บ้าน ดังนี้ 1. บ้านหนองหอยน้อย หมู่ที่ 1 2. บ้านนาคู่กลาง หมู่ที่ 2 3. บ้านคำอ้อม หมู่ที่ 3 4. บ้านเขื่อนนาง หมู่ที่ 4 5. บ้านนาฉันทะ หมู่ที่ 5 6. บ้านน้ำบ่อ หมู่ที่ 6 7. บ้านนาสุไต้ หมู่ที่ 7 8. บ้านนาคู่เหนือ หมู่ที่ 8 9. บ้านนาคู่น้อย หมู่ที่ 9 10. บ้านหนองหอยน้อย หมู่ที่ 10 11. บ้านคำอ้อม หมู่ที่ 11	จำนวน 11 11 ใบงาน	11 ใบงาน	100	70

สรุปและประเมินผลการดำเนินงานฐานทรัพยากรท้องถิ่น
องค์การบริหารส่วนตำบลนาคู่ อำเภอนาแก จังหวัดนครพนม
ประจำปีงบประมาณ พ.ศ. 2565 (1 ตุลาคม 2564 – 30 กันยายน 2565)

งานที่ดำเนินการ		ปริมาณงาน (เป้าหมาย)	ผลการดำเนินงาน	ประเมินผล (ร้อยละ)	
ด้าน/งาน	ลำดับการดำเนินงาน			เชิงปริมาณ	เชิงคุณภาพ
ด้านที่ 2 การ ดำเนินงาน 2 งานสำรวจเก็บ รวบรวมทรัพยากร ท้องถิ่น	2.2 เก็บข้อมูลการประกอบอาชีพในท้องถิ่น จำนวน 11 หมู่บ้าน ดังนี้ 1. บ้านหนองหอยน้อก หมู่ที่ 1 2. บ้านนาคู่กลาง หมู่ที่ 2 3. บ้านคำอ้อม หมู่ที่ 3 4. บ้านแจนบาง หมู่ที่ 4 5. บ้านนาจันทะ หมู่ที่ 5 6. บ้านน้ำบ่อ หมู่ที่ 6 7. บ้านนาคู่ใต้ หมู่ที่ 7 8. บ้านนาคู่เหนือ หมู่ที่ 8 9. บ้านนาคู่น้อย หมู่ที่ 9 10. บ้านหนองหอยน้อย หมู่ที่ 10 11. บ้านคำอ้อม หมู่ที่ 11	11 ใบงาน	11 ใบงาน	100	70

สรุปและประเมินผลการดำเนินงานฐานทรัพยากรท้องถิ่น

องค์การบริหารส่วนตำบลนาคู่ อำเภอนานนัง จังหวัดนครพนม

ประจำปีงบประมาณ พ.ศ. 2565 (1 ตุลาคม 2564 - 30 กันยายน 2565)

ด้าน/งาน	งานที่ดำเนินการ	ปริมาณงาน (เป้าหมาย)	ผลการดำเนินงาน	ประเมินผล (ร้อยละ)	
	ลำดับการดำเนินงาน			เชิงปริมาณ	เชิงคุณภาพ
ด้านที่ 2 การดำเนินงาน 2. งานสำรวจเก็บรวบรวมทรัพยากรท้องถิ่น	2.3 เก็บข้อมูลด้านกายภาพในท้องถิ่น จำนวน 11 หมู่บ้าน ดังนี้ 1. บ้านหนองหอยน้อย หมู่ที่ 1 2. บ้านนาคู่กลาง หมู่ที่ 2 3. บ้านคำอ้อม หมู่ที่ 3 4. บ้านแซบนาง หมู่ที่ 4 5. บ้านนาสันตะ หมู่ที่ 5 6. บ้านน้ำบ่อ หมู่ที่ 6 7. บ้านนาคู่ใต้ หมู่ที่ 7 8. บ้านนาคู่เหนือ หมู่ที่ 8 9. บ้านนาคู่น้อย หมู่ที่ 9 10. บ้านหนองหอยน้อย หมู่ที่ 10 11. บ้านคำอ้อม หมู่ที่ 11	11 ใบงาน	11 ใบงาน	100	70

สรุปและประเมินผลการดำเนินงานฐานทรัพยากรท้องถิ่น

องค์การบริหารส่วนตำบลนาคู่ อำเภอนานอก จังหวัดนครพนม

ประจำปีงบประมาณ พ.ศ. 2565 (1 ตุลาคม 2564 - 30 กันยายน 2565)

งานที่ดำเนินการ		ปริมาณงาน (เป้าหมาย)	ผลการดำเนินงาน	ประเมินผล (ร้อยละ)	
ด้าน/งาน	ลำดับการดำเนินงาน			เชิงปริมาณ	เชิงคุณภาพ
ด้านที่ 2 การ ดำเนินงาน 2 งานสำรวจเก็บ รวบรวมทรัพยากร ท้องถิ่น	2.4 เก็บข้อมูลประวัติหมู่บ้าน วิถี ชุมชน จำนวน 11 หมู่บ้าน ดังนี้ 1. บ้านหนองหอยน้อย หมู่ที่ 1 2. บ้านนาคู่กลาง หมู่ที่ 2 3. บ้านคำอ้อม หมู่ที่ 3 4. บ้านเขนบาง หมู่ที่ 4 5. บ้านนาสันตะ หมู่ที่ 5 6. บ้านไม้บ่อ หมู่ที่ 6 7. บ้านนาคู่ใต้ หมู่ที่ 7 8. บ้านนาคู่เหนือ หมู่ที่ 8 9. บ้านนาคู่น้อย หมู่ที่ 9 10. บ้านหนองหอยน้อย หมู่ที่ 10 11. บ้านคำอ้อม หมู่ที่ 11	11 ใบงาน	11 ใบงาน	100	70

สรุปและประเมินผลการดำเนินงานฐานทรัพยากรท้องถิ่น

องค์การบริหารส่วนตำบลนาคู่ อำเภอนานนท จังหวัดนครพนม

ประจำปีงบประมาณ พ.ศ. 2565 (1 ตุลาคม 2564 – 30 กันยายน 2565)

งานที่ดำเนินการ		ปริมาณงาน (เป้าหมาย)	ผลการดำเนินงาน	ประเมินผล (ร้อยละ)	
ด้าน/งาน	ลำดับการดำเนินงาน			เชิงปริมาณ	เชิงคุณภาพ
ด้านที่ 2 การ ดำเนินงาน 2. งานสำรวจเก็บ รวบรวมทรัพยากร ท้องถิ่น	2.5 เก็บข้อมูลการใช้ประโยชน์ของพืชในท้องถิ่น จำนวน 11 หมู่บ้าน ดังนี้ 1. บ้านหนองหอยน้อย หมู่ที่ 1 2. บ้านนาคู่กลาง หมู่ที่ 2 3. บ้านคำอ้อม หมู่ที่ 3 4. บ้านเขนนาง หมู่ที่ 4 5. บ้านนางันตะ หมู่ที่ 5 6. บ้านน้ำบ่อ หมู่ที่ 6 7. บ้านนาคู่ใต้ หมู่ที่ 7 8. บ้านนาคู่เหนือ หมู่ที่ 8 9. บ้านนาคู่น้อย หมู่ที่ 9 10. บ้านหนองหอยน้อย หมู่ที่ 10 11. บ้านคำอ้อม หมู่ที่ 11	110 ใบงาน	93 ใบงาน	84.54	70
		ทะเบียนพรรณไม้ในชุมชน	11 เล่ม	11 เล่ม	100

สรุปและประเมินผลการดำเนินงานฐานทรัพยากรท้องถิ่น
องค์การบริหารส่วนตำบลนาคู่ อำเภอนานนท จังหวัดนครพนม
ประจำปีงบประมาณ พ.ศ. 2565 (1 ตุลาคม 2564 - 30 กันยายน 2565)

งานที่ดำเนินการ		ปริมาณงาน (เป้าหมาย)	ผลการดำเนินงาน	ประเมินผล (ร้อยละ)	
ด้าน/งาน	ลำดับการดำเนินงาน			เชิงปริมาณ	เชิงคุณภาพ
ด้านที่ 2 การ ดำเนินงาน 2. งานสำรวจเก็บ รวบรวมทรัพยากร ท้องถิ่น	2.6 เก็บข้อมูลการใช้ประโยชน์ของสัตว์ในท้องถิ่น จำนวน 11 หมู่บ้าน ดังนี้ 1. บ้านหนองหอยน้อย หมู่ที่ 1 2. บ้านนาคู่กลาง หมู่ที่ 2 3. บ้านคำอ้อม หมู่ที่ 3 4. บ้านแซนนาง หมู่ที่ 4 5. บ้านผดิ่งทะเล หมู่ที่ 5 6. บ้านน้ำบ่อ หมู่ที่ 6 7. บ้านนาคู่ใต้ หมู่ที่ 7 8. บ้านนาคู่เหนือ หมู่ที่ 8 9. บ้านนาคู่น้อย หมู่ที่ 9 10. บ้านหนองหอยน้อย หมู่ที่ 10 11. บ้านคำอ้อม หมู่ที่ 11	55 ใบงาน	34 ใบงาน	61.81	70
	ทะเบียนพันธุ์สัตว์ในชุมชน		11 เล่ม	9 เล่ม	81.81

สรุปและประเมินผลการดำเนินงานฐานทรัพยากรท้องถิ่น

องค์การบริหารส่วนตำบลนาคู่ อำเภอนาแก จังหวัดนครพนม

ประจำปีงบประมาณ พ.ศ. 2565 (1 ตุลาคม 2564 – 30 กันยายน 2565)

งานที่ดำเนินการ		ปริมาณงาน (เป้าหมาย)	ผลการดำเนินงาน	ประเมินผล (ร้อยละ)	
ด้าน/งาน	ลำดับการดำเนินงาน			เชิงปริมาณ	เชิงคุณภาพ
ด้านที่ 2 การดำเนินงาน 2. งานสำรวจเก็บรวบรวมทรัพยากรท้องถิ่น	2.7 เก็บข้อมูลการใช้ประโยชน์ของชีวภาพอื่น ๆ จำนวน 11 หมู่บ้าน ดังนี้ 1. บ้านหนองหอยน้อย หมู่ที่ 1 2. บ้านนาคู่กลาง หมู่ที่ 2 3. บ้านคำอ้อม หมู่ที่ 3 4. บ้านเขนนาง หมู่ที่ 4 5. บ้านนาสันตะ หมู่ที่ 5 6. บ้านน้ำบ่อ หมู่ที่ 6 7. บ้านนาคู่ใต้ หมู่ที่ 7 8. บ้านนาคู่เหนือ หมู่ที่ 8 9. บ้านนาคู่น้อย หมู่ที่ 9 10. บ้านหนองหอยน้อย หมู่ที่ 10 11. บ้านคำอ้อม หมู่ที่ 11	11 ใบงาน	3 ใบงาน	27.27	70
		ทะเบียนชีวภาพอื่น ๆ ในชุมชน	11 เล่ม	1 เล่ม	9.09

สรุปและประเมินผลการดำเนินงานฐานทรัพยากรท้องถิ่น
องค์การบริหารส่วนตำบลนาคู่ อำเภอนานนท จังหวัดนครพนม
ประจำปีงบประมาณ พ.ศ. 2565 (1 ตุลาคม 2564 – 30 กันยายน 2565)

งานที่ดำเนินการ		ปริมาณงาน (เป้าหมาย)	ผลการดำเนินงาน	ประเมินผล (ร้อยละ)	
ด้าน/งาน	ลำดับการดำเนินงาน			เชิงปริมาณ	เชิงคุณภาพ
ด้านที่ 2 การดำเนินงาน	2.8 เก็บข้อมูลภูมิปัญญาท้องถิ่น จำนวน หมู่บ้าน ดังนี้	11 ใบงาน	0 ใบงาน	0	0
2. งานสำรวจเก็บรวบรวมทรัพยากรท้องถิ่น	1. บ้านหนองหอยน้อย หมู่ที่ 1 2. บ้านนาคู่กลาง หมู่ที่ 2 3. บ้านคำอ้อม หมู่ที่ 3 4. บ้านเขนนาง หมู่ที่ 4 5. บ้านนาสันตะ หมู่ที่ 5 6. บ้านน้ำบ่อ หมู่ที่ 6 7. บ้านนาคู่ใต้ หมู่ที่ 7 8. บ้านนาคู่เหนือ หมู่ที่ 8 9. บ้านนาคู่น้อย หมู่ที่ 9 10. บ้านหนองหอยน้อย หมู่ที่ 10 11. บ้านคำค้อ หมู่ที่ 11				
	ทะเบียนภูมิปัญญาในชุมชน	11 เล่ม	0 เล่ม	0	0

สรุปและประเมินผลการดำเนินงานฐานทรัพยากรท้องถิ่น
องค์การบริหารส่วนตำบลนาคู อำเภอนานนิง จังหวัดนครพนม
ประจำปีงบประมาณ พ.ศ. 2565 (1 ตุลาคม 2564 – 30 กันยายน 2565)

ด้าน/งาน	งานที่ดำเนินการ	ปริมาณงาน (เป้าหมาย)	ผลการดำเนินงาน	ประเมินผล (ร้อยละ)	
	ลำดับการดำเนินงาน			เชิงปริมาณ	เชิงคุณภาพ
ด้านที่ 2 การดำเนินงาน 2. งานสำรวจเก็บรวบรวมทรัพยากรท้องถิ่น	2.9 เก็บข้อมูลแหล่งทรัพยากรและโบราณคดี จำนวน 11 หมู่บ้าน ดังนี้	11 ใบงาน	0 ใบงาน	0	0
	1. บ้านหนองหอยน้อย หมู่ที่ 1 2. บ้านนาคูกลาง หมู่ที่ 2 3. บ้านคำอ้อม หมู่ที่ 3 4. บ้านแซนภพ หมู่ที่ 4 5. บ้านนาอินทะ หมู่ที่ 5 6. บ้านน้ำบ่อ หมู่ที่ 6 7. บ้านนาคูใต้ หมู่ที่ 7 8. บ้านนาคูเหนือ หมู่ที่ 8 9. บ้านนาคูน้อย หมู่ที่ 9 10. บ้านหนองหอยน้อย หมู่ที่ 10 11. บ้านคำอ้อม หมู่ที่ 11				
	ทะเบียนแหล่งทรัพยากรในชุมชน	11 เล่ม	0 เล่ม	0	0

สรุปและประเมินผลการดำเนินงานฐานทรัพยากรท้องถิ่น
องค์การบริหารส่วนตำบลนาคู่ อำเภอนานนท จังหวัดนครพนม
ประจำปีงบประมาณ พ.ศ. 2565 (1 ตุลาคม 2564 – 30 กันยายน 2565)

งานที่ดำเนินการ		ปริมาณงาน (เป้าหมาย)	ผลการดำเนินงาน	ประเมินผล (ร้อยละ)	
				เชิงปริมาณ	เชิงคุณภาพ
ตำบลที่ 2 การ ดำเนินงาน 2. งานสำรวจเก็บ รวบรวมทรัพยากร ท้องถิ่น	2.10 การจัดทำรายงานผลการสำรวจและจัดทำฐาน ทรัพยากรท้องถิ่น จำนวน 11 หมู่บ้าน ดังนี้ 1. บ้านหนองหอยน้อย หมู่ที่ 1 2. บ้านนาคู่กลาง หมู่ที่ 2 3. บ้านคำอ้อม หมู่ที่ 3 4. บ้านเขนบาง หมู่ที่ 4 5. บ้านนาอินทะ หมู่ที่ 5 6. บ้านน้ำป่อ หมู่ที่ 6 7. บ้านนาคู่ใต้ หมู่ที่ 7 8. บ้านนาคู่เหนือ หมู่ที่ 8 9. บ้านนาคู่ย่อย หมู่ที่ 9 10. บ้านหนองหอยน้อย หมู่ที่ 10 11. บ้านคำอ้อม หมู่ที่ 11	11 เล่ม	11 เล่ม	100	70

สรุปและประเมินผลการดำเนินงานฐานทรัพยากรท้องถิ่น
องค์การบริหารส่วนตำบลนาคู่ อำเภอนานนท จังหวัดนครพนม
ประจำปีงบประมาณ พ.ศ. 2565 (1 ตุลาคม 2564 – 30 กันยายน 2565)

ด้าน/งาน	งานที่ดำเนินการ	ปริมาณงาน (เป้าหมาย)	ผลการดำเนินงาน	ประเมินผล (ร้อยละ)	
	ลำดับการดำเนินงาน			เชิงปริมาณ	เชิงคุณภาพ
ด้านที่ 2 การ ดำเนินงาน 3. งามปลูกรักษา ทรัพยากรท้องถิ่น	3.1 จัดทำและรวบรวมทรัพยากรท้องถิ่น - ตารางสรุปการจัดทำและรวบรวม ทรัพยากรท้องถิ่น การรับตัวอย่างจากหน่วยงานต่าง	1 เล่ม	1 เล่ม	100	70
	3.2 ปลูก และรักษา ทรัพยากรท้องถิ่น - ตารางสรุปการปลูกรักษาพืช	1 ฉบับ	1 ฉบับ	100	70
	- ตารางสรุปการปลูกรักษาสัตว์	1 ฉบับ	1 ฉบับ	100	70
	- ตารางสรุปการปลูกรักษาชีวมาทอื่นๆ	1 ฉบับ	1 ฉบับ	100	70
	3.3 ติดตามการเจริญเติบโตและการเปลี่ยนแปลง ของทรัพยากรท้องถิ่น เช่น แบบบันทึกการ เปลี่ยนแปลง	1 เล่ม	1 เล่ม	100	70

สรุปและประเมินผลการดำเนินงานฐานทรัพยากรท้องถิ่น

องค์การบริหารส่วนตำบลนาคู่ อำเภอนาแก จังหวัดนครพนม

ประจำปีงบประมาณ พ.ศ. 2565 (1 ตุลาคม 2564 – 30 กันยายน 2565)

งานที่ดำเนินการ		ปริมาณงาน (เป้าหมาย)	ผลการดำเนินงาน	ประเมินผล (ร้อยละ)	
ด้าน/งาน	ลำดับการดำเนินงาน			เชิงปริมาณ	เชิงคุณภาพ
ด้านที่ 2 การดำเนินงาน 4. งานอนุรักษ์และใช้ประโยชน์ทรัพยากรท้องถิ่น	4.1 ฟื้นฟู บำรุงรักษา ขยายพันธุ์เพิ่มพื้นที่และแจกจ่ายให้กับชุมชน ตำบล ดังนี้				
	1) บันทึกการฟื้นฟู บำรุงรักษาพืช	1 ฉบับ	1 ฉบับ	100	70
	2) บันทึกการฟื้นฟู บำรุงรักษาสัตว์	1 ฉบับ	1 ฉบับ	100	70
	3) บันทึกการฟื้นฟู บำรุงรักษาชีวภาพอื่นๆ	1 ฉบับ	1 ฉบับ		
	4) บันทึกการฟื้นฟู บำรุงรักษาภูมิปัญญา	1 ฉบับ	1 ฉบับ	100	70
	4.2 ใช้ประโยชน์ทรัพยากรท้องถิ่นอย่างยั่งยืน เช่น การจัดการท่องเที่ยวเชิงนิเวศ การพัฒนาผลิตภัณฑ์จากทรัพยากรในท้องถิ่น แหล่งเรียนรู้ ฯลฯ ดังนี้				
	1) การจัดการท่องเที่ยวเชิงนิเวศ	1 ฉบับ	1 ฉบับ	100	70
2) การพัฒนาผลิตภัณฑ์จากทรัพยากรในท้องถิ่น	1 ฉบับ	1 ฉบับ	100	70	
3) แหล่งเรียนรู้	1 ฉบับ	1 ฉบับ	100	70	

สรุปและประเมินผลการดำเนินงานฐานทรัพยากรท้องถิ่น

องค์การบริหารส่วนตำบลนาคู่ อำเภอนาแก จังหวัดนครพนม

ประจำปีงบประมาณ พ.ศ. 2565 (1 ตุลาคม 2564 – 30 กันยายน 2565)

ด้าน/งาน	งานที่ดำเนินการ ลำดับการดำเนินงาน	ปริมาณงาน (เป้าหมาย)	ผลการดำเนินงาน	ประเมินผล (ร้อยละ)	
				เชิงปริมาณ	เชิงคุณภาพ
ด้านที่ 2 การ ดำเนินงาน 5. งานศูนย์ข้อมูล ทรัพยากรท้องถิ่น	5.1 รวบรวมและการบันทึกข้อมูลทรัพยากรท้องถิ่น 3 ฐานทรัพยากร (ทรัพยากรกายภาพ ทรัพยากร ชีวภาพ และทรัพยากรวัฒนธรรมภูมิปัญญา)	1 ครั้ง	1 ครั้ง	100	70
	5.2 ระบบการจัดเก็บและสืบค้นได้ (เอกสาร และ คอมพิวเตอร์) ดังนี้				
	1) ระบบการสืบค้นแบบเอกสาร	1 ระบบ	1 ระบบ	100	70
	2) ระบบการสืบค้นแบบคอมพิวเตอร์	1 ระบบ	1 ระบบ	100	70

สรุปและประเมินผลการดำเนินงานฐานทรัพยากรท้องถิ่น

องค์การบริหารส่วนตำบลนาคู่ อำเภอสามโก้ จังหวัดนครพนม

ประจำปีงบประมาณ พ.ศ. 2565 (1 ตุลาคม 2564 - 30 กันยายน 2565)

งานที่ดำเนินการ		ปริมาณงาน (เป้าหมาย)	ผลการดำเนินงาน	ประเมินผล (ร้อยละ)	
ด้าน/งาน	ลำดับการดำเนินงาน			เชิงปริมาณ	เชิงคุณภาพ
ด้านที่ 2 การดำเนินงาน	6.1 สนับสนุนการสร้างจิตสำนึกในการอนุรักษ์ทรัพยากร (งานสวนพฤกษศาสตร์โรงเรียน)	1 ครั้ง	1 ครั้ง	100	70
	6.2 สนับสนุนในเรื่องงบประมาณ วัสดุอุปกรณ์ อำนาจความสะดวกต่างๆ	1 ครั้ง	1 ครั้ง	100	70

สรุปและประเมินผลการดำเนินงานฐานทรัพยากรท้องถิ่น
องค์การบริหารส่วนตำบลนาคู่ อำเภอนาแก จังหวัดนครพนม
ประจำปีงบประมาณ พ.ศ. 2565 (1 ตุลาคม 2564 – 30 กันยายน 2565)

งานที่ดำเนินการ		ปริมาณงาน (เป้าหมาย)	ผลการดำเนินงาน	ประเมินผล (ร้อยละ)		
ด้าน/งาน	ลำดับการดำเนินงาน			เชิงปริมาณ	เชิงคุณภาพ	
ทรัพยากรท้องถิ่น : การศึกษาพืช	1. การเรียนรู้จากพืช	- การเรียนรู้การเจริญเติบโตของพืช	1 ครั้ง	1 ครั้ง	100	30
		- การเรียนรู้รูปลักษณะและคุณสมบัติของพืช	1 ครั้ง	0 ครั้ง	0	0
		- การเรียนรู้ความสัมพันธ์ระหว่างพืชและสิ่งแวดล้อม	1 ครั้ง	0 ครั้ง		
		- การขยายพันธุ์ การปลูก การดูแลรักษา	1 ครั้ง	1 ครั้ง	100	30
2. การใช้ประโยชน์จากพืช		- สรุปการเรียนรู้จากพืช และกำหนดการใช้ประโยชน์ (ฝังความคิด 100 นวัตกรรม)	1 ครั้ง	0 ครั้ง	0	0
		- กระบวนการสรรค์สร้าง (5 นวัตกรรม)	1 ครั้ง	0 ครั้ง	0	0
		- ผลิตภัณฑ์ และสิ่งใหม่ๆ (5 นวัตกรรม)	1 ครั้ง	0 ครั้ง	0	0
3. การสร้างจิตสำนึก		- การจัดแสดง หรือเผยแพร่งานจากการเรียนรู้และการใช้ประโยชน์	1 ครั้ง	0 ครั้ง	0	0
		- การจัดตั้งกลุ่ม ชมรม หรือกิจกรรมค่าย	1 ครั้ง	0 ครั้ง	0	0

สรุปและประเมินผลการดำเนินงานฐานทรัพยากรท้องถิ่น
องค์การบริหารส่วนตำบลสนาคู อำเภอนาแก จังหวัดนครพนม
ประจำปีงบประมาณ พ.ศ. 2565 (1 ตุลาคม 2564 - 30 กันยายน 2565)

ด้าน/งาน	งานที่ดำเนินการ	ปริมาณงาน (เป้าหมาย)	ผลการดำเนินงาน	ประเมินผล (ร้อยละ)	
				เชิงปริมาณ	เชิงคุณภาพ
ทรัพยากรท้องถิ่น : การศึกษาสัตว์	- การเรียนรู้การเจริญเติบโตของสัตว์	1 ครั้ง	1 ครั้ง	100	30
	- การเรียนรู้รูปลักษณะ และพฤติกรรมของสัตว์	1 ครั้ง	1 ครั้ง	0	0
	- การเรียนรู้ความสัมพันธ์ระหว่างสัตว์และ สิ่งแวดล้อม	1 ครั้ง	1 ครั้ง		
	- การขยายพันธุ์ การดูแลรักษา	1 ครั้ง	1 ครั้ง	100	30
2. การใช้ประโยชน์จาก สัตว์	- สรุปรายการเรียนรู้จากสัตว์ และกำหนดการใช้ ประโยชน์ (ฝังความคิด 90 นาทีกรรม)	1 ครั้ง	1 ครั้ง	0	0
	- กระบวนการสร้างสรรค์สร้าง (3 นาทีกรรม)	1 ครั้ง	1 ครั้ง	0	0
	- ผลิตภัณฑ์ และสิ่งใหม่ๆ (3 นาทีกรรม)	1 ครั้ง	1 ครั้ง	0	0
3. การสร้างจิตสำนึก	- การจัดแสดง หรือเผยแพร่งานจากการเรียนรู้และ การใช้ประโยชน์ จำนวน	1 ครั้ง	1 ครั้ง	0	0
	- การจัดตั้งกลุ่ม ชมรม หรือกิจกรรมค่าย	1 ครั้ง	1 ครั้ง	0	0

สรุปและประเมินผลการดำเนินงานฐานทรัพยากรท้องถิ่น
องค์การบริหารส่วนตำบลนาคู่ อำเภอนาแก จังหวัดนครพนม
ประจำปีงบประมาณ พ.ศ. 2565 (1 ตุลาคม 2564 - 30 กันยายน 2565)

งานที่ดำเนินการ		ปริมาณงาน (เป้าหมาย)	ผลการดำเนินงาน	ประเมินผล (ร้อยละ)	
ด้าน/งาน	ลำดับการดำเนินงาน			เชิงปริมาณ	เชิงคุณภาพ
ทรัพยากรท้องถิ่น : การศึกษาชีวภาพอื่นๆ 1.การเรียนรู้จากชีวภาพ อื่นๆ	- การเรียนรู้การเจริญเติบโตของชีวภาพอื่นๆ	1 ครั้ง	1 ครั้ง	100	30
	- การเรียนรู้รูปลักษณะ คุณสมบัติ และพฤติกรรม ของชีวภาพอื่นๆ	1 ครั้ง	1 ครั้ง	0	0
	- การเรียนรู้ความสัมพันธ์ระหว่างชีวภาพอื่น ๆ และ สิ่งแวดล้อม	1 ครั้ง	1 ครั้ง		
	- การขยายพันธุ์ การดูแลรักษา	1 ครั้ง	1 ครั้ง	100	30
2.การใช้ประโยชน์จาก ชีวภาพอื่นๆ	- สรุปการเรียนรู้จากชีวภาพอื่นๆ และกำหนดการใช้ ประโยชน์ (ฝังความคิด 50 นวัตกรรม)	1 ครั้ง	1 ครั้ง	0	0
	- กระบวนการสรรค์สร้าง (3 นวัตกรรม) จำนวน	1 ครั้ง	1 ครั้ง	0	0
	- ผลิตภัณฑ์ใหม่ และสิ่งใหม่ๆ (3 นวัตกรรม)	1 ครั้ง	1 ครั้ง	0	0
3.การสร้างจิตสำนึก	- การจัดแสดง หรือเผยแพร่งานจากการเรียนรู้และ การใช้ประโยชน์	1 ครั้ง	1 ครั้ง	0	0
	- การจัดตั้งกลุ่ม ชมรม หรือกิจกรรมค่าย	1 ครั้ง	1 ครั้ง	0	0

สรุปและประเมินผลการดำเนินงานฐานทรัพยากรท้องถิ่น

องค์การบริหารส่วนตำบลนาคู อำเภอนาแก จังหวัดนครพนม

ประจำปีงบประมาณ พ.ศ. 2565 (1 ตุลาคม 2564 – 30 กันยายน 2565)

ตำบล/งาน	งานที่ดำเนินการ ลำดับการดำเนินงาน	ปริมาณงาน (เป้าหมาย)	ผลการดำเนินงาน	ประเมินผล (ร้อยละ)	
				เชิงปริมาณ	เชิงคุณภาพ
ทรัพยากรท้องถิ่น การศึกษาวัฒนธรรมและ ภูมิปัญญา 1.การเรียนรู้จากภูมิ ปัญญา	- การเรียนรู้ประวัติ การพัฒนาของภูมิปัญญา	1 ครั้ง	1 ครั้ง	100	30
	- การเรียนรู้ลักษณะของวัฒนธรรม ภูมิปัญญา	1 ครั้ง	1 ครั้ง	0	0
	- การเรียนรู้ความสัมพันธ์ของวัฒนธรรมและภูมิ ปัญญากับสิ่งแวดล้อม	1 ครั้ง	1 ครั้ง		
	- การจัดการดูแลรักษาภูมิปัญญา	1 ครั้ง	1 ครั้ง	100	30
2.การใช้ประโยชน์จาก ภูมิปัญญา	- สรุปการเรียนรู้จากภูมิปัญญาและกำหนดการใช้ ประโยชน์ (ฝังความคิด 50 นวัตกรรม)	1 ครั้ง	1 ครั้ง	0	0
	- กระบวนการสร้างสรรค์สร้าง (3 นวัตกรรม)	1 ครั้ง	1 ครั้ง	0	0
	- ภูมิปัญญาใหม่ และสิ่งใหม่ๆ (3 นวัตกรรม)	1 ครั้ง	1 ครั้ง	0	0
3.การสร้างจิตสำนึก	- การจัดแสดง หรือเผยแพร่ผลงานจากการเรียนรู้และ การใช้ประโยชน์	1 ครั้ง	1 ครั้ง	0	0
	- การจัดตั้งกลุ่ม ชมรม หรือกิจกรรมค่าย	1 ครั้ง	1 ครั้ง	0	0

สรุปและประเมินผลการดำเนินงานฐานทรัพยากรท้องถิ่น
องค์การบริหารส่วนตำบลนาคู่ อำเภอนาแก จังหวัดนครพนม
ประจำปีงบประมาณ พ.ศ. 2565 (1 ตุลาคม 2564 – 30 กันยายน 2565)

งานที่ดำเนินการ		ปริมาณงาน (เป้าหมาย)	ผลการดำเนินงาน	ประเมินผล (ร้อยละ)	
ด้าน/งาน	ลำดับการดำเนินงาน			เชิงปริมาณ	เชิงคุณภาพ
ด้านที่ 3 ผลการดำเนินงาน 3.1 สภาพแวดล้อมทั่วไปของท้องถิ่น มีความสะอาด เป็นระเบียบ ร่มรื่น น่าอยู่	1) มีความสะอาด - แสดงภาพถ่ายถึงความสะอาด เช่น ถนนหลัก ถนนย่อย ถนนเข้าหมู่บ้าน หมู่บ้าน ที่มีที่พำนักอาศัย วัด สถาน ที่ราชการ โรงเรียน ฯลฯ ได้ภาพแสดงชื่อภาพ	1 ชุด	1 ชุด	100	70
	2) มีความเป็นระเบียบ - แสดงภาพการจัดสิ่งต่าง ๆ ในหมู่บ้าน สภาพแวดล้อมทุกอย่างในหมู่บ้านแสดงถึงความ เป็นระเบียบ	1 ชุด	1 ชุด	100	70
	3) มีความร่มรื่น น่าอยู่ - แสดงภาพความร่มรื่นน่าอยู่ในท้องถิ่น ซึ่งมาจากการดำเนินงานฐานทรัพยากรท้องถิ่น	1 ชุด	1 ชุด	100	70

สรุปและประเมินผลการดำเนินงานฐานทรัพยากรท้องถิ่น
องค์การบริหารส่วนตำบลนาคู่ อำเภอนาแก จังหวัดนครพนม
ประจำปีงบประมาณ พ.ศ. 2565 (1 ตุลาคม 2564 – 30 กันยายน 2565)

ด้าน/งาน	งานที่ดำเนินการ		ปริมาณงาน (เป้าหมาย)	ผลการดำเนินงาน	ประเมินผล (ร้อยละ)	
	ลำดับการดำเนินงาน				เชิงปริมาณ	เชิงคุณภาพ
ด้านที่ 3 ผลการดำเนินงาน 3.2 บรรยากาศของท้องถิ่น	1) มีความเบิกบาน มีชีวิตชีวา - แสดงภาพความเบิกบาน มีชีวิตชีวาของบุคลากรในท้องถิ่น ที่เกิดจากการดำเนินงานฐานทรัพยากรท้องถิ่น	1 ชุด	1 ชุด	100	70	
	2) ภูมิบรรยากาศของท้องถิ่น เช่น วิถีชีวิต ประเพณี วัฒนธรรมท้องถิ่น - แสดงภาพวิถีชีวิต ประเพณี วัฒนธรรมท้องถิ่น ที่เกิดจากการดำเนินงานฐานทรัพยากรท้องถิ่น	1 ชุด	1 ชุด	100	70	
	3) มีแหล่งเรียนรู้ที่เหมาะสม เช่น ศูนย์การเรียนรู้สวนสาธารณะ - แสดงภาพแหล่งเรียนรู้ต่าง ๆ	1 ชุด	1 ชุด	100	70	

สรุปและประเมินผลการดำเนินงานฐานทรัพยากรท้องถิ่น
องค์การบริหารส่วนตำบลนาคู่ อำเภอนาแก จังหวัดนครพนม
ประจำปีงบประมาณ พ.ศ. 2565 (1 ตุลาคม 2564 - 30 กันยายน 2565)

งานที่ดำเนินการ		ปริมาณงาน (เป้าหมาย)	ผลการดำเนินงาน	ประเมินผล (ร้อยละ)	
ด้าน/งาน	ลำดับการดำเนินงาน			เชิงปริมาณ	เชิงคุณภาพ
ด้านที่ 3 ผลการดำเนินงาน 3.3 บุคลากร มีคุณธรรม จริยธรรม	1) มีความรับผิดชอบ - แสดงภาพความรับผิดชอบต่อที่เกิดจากการดำเนินงานฐานทรัพยากรท้องถิ่น	1 ชุด	1 ชุด	100	70
	2) มีความซื่อตรง - แสดงภาพความซื่อตรงที่เกิดจากการดำเนินงานฐานทรัพยากรท้องถิ่น	1 ชุด	1 ชุด	100	70
	3) มีความอดทน - แสดงภาพความอดทนที่เกิดจากการดำเนินงานฐานทรัพยากรท้องถิ่น	1 ชุด	1 ชุด	100	70
	4) มีความเพียร - แสดงภาพความเพียรที่เกิดจากการดำเนินงานฐานทรัพยากรท้องถิ่น	1 ชุด	1 ชุด	100	70

สรุปและประเมินผลการดำเนินงานฐานทรัพยากรท้องถิ่น

องค์การบริหารส่วนตำบลนาคู่ อำเภอนาแก จังหวัดนครพนม

ประจำปีงบประมาณ พ.ศ. 2565 (1 ตุลาคม 2564 – 30 กันยายน 2565)

งานที่ดำเนินการ		ปริมาณงาน (เป้าหมาย)	ผลการดำเนินงาน	ประเมินผล (ร้อยละ)	
ด้าน/งาน	ลำดับการดำเนินงาน			เชิงปริมาณ	เชิงคุณภาพ
ด้านที่ 3 ผลการดำเนินงาน 3.3 บุคลากร มีคุณธรรม จริยธรรม	5) มีความสามัคคี - แสดงภาพความสามัคคีที่เกิดจากการดำเนินงานฐานทรัพยากรท้องถิ่น	1 ชุด	1 ชุด	100	70
	6) มีความเอื้ออาทร เกื้อหนุน - แสดงภาพความเอื้ออาทรที่เกิดจากการดำเนินงานฐานทรัพยากรท้องถิ่น	1 ชุด	1 ชุด	100	70
	7) มีความเมตตา กรุณา - แสดงภาพความเมตตา กรุณาที่เกิดจากการดำเนินงานฐานทรัพยากรท้องถิ่น	1 ชุด	1 ชุด	100	70

สรุปและประเมินผลการดำเนินงานฐานทรัพยากรท้องถิ่น
องค์การบริหารส่วนตำบลนาคู่ อำเภอสามโก้ จังหวัดนครพนม
ประจำปีงบประมาณ พ.ศ. 2565 (1 ตุลาคม 2564 – 30 กันยายน 2565)

งานที่ดำเนินการ		ปริมาณงาน (เป้าหมาย)	ผลการดำเนินงาน	ประเมินผล (ร้อยละ)	
ด้าน/งาน	ลำดับการดำเนินงาน			เชิงปริมาณ	เชิงคุณภาพ
ด้านที่ 3 ผลการดำเนินงาน 3.4 ผลการดำเนินงานขององค์กรปกครองส่วนท้องถิ่น บุคลากรที่เป็นที่ยอมรับ	1) สมาชิกองค์กรปกครองส่วนท้องถิ่น ผู้นำผู้ใหญ่บ้าน ชุมชน ผู้รู้ในท้องถิ่น ผู้บริหารสถานศึกษา และผู้ที่เกี่ยวข้อง มีส่วนร่วมในการใช้ฐานทรัพยากรท้องถิ่นเป็นแหล่งเรียนรู้ - แสดงภาพถึงการใช้ฐานทรัพยากรท้องถิ่นร่วมกัน	1 ชุด	1 ชุด	100	70
	2) การเยี่ยมชมงานฐานทรัพยากรท้องถิ่นจากหน่วยงานอื่นๆ - แสดงสมุดเยี่ยม ภาพถ่ายการเยี่ยมชม	1 เล่ม	1 เล่ม	100	70
	3) การไปให้ความรู้เกี่ยวกับงานฐานทรัพยากรท้องถิ่น เช่น หนังสือเชิญ หนังสือขอบคุณ สมุดเยี่ยมชม ภาพถ่าย - แสดงภาพการให้ความรู้ของนายก เจ้าหน้าที่อื่นๆ	1 ชุด	1 ชุด	100	70



วิเคราะห์ผลและหาข้อสรุป

องค์การบริหารส่วนตำบล อำเภอเมือง จังหวัดนครพนม

ประจำปีงบประมาณ พ.ศ. 2565 (1 ตุลาคม 2564 – 30 กันยายน 2565)

วิเคราะห์ผลและหาข้อสรุป

องค์การบริหารส่วนตำบลนาคู่ อำเภอนาแก จังหวัดนครพนม

ประจำปีงบประมาณ พ.ศ. 2565 (1 ตุลาคม 2564 – 30 กันยายน 2565)

งานที่ดำเนินการ		ประเมินผล (ร้อยละ)		วิเคราะห์ผลและหาข้อสรุป	
ด้าน/งาน	ลำดับการดำเนินงาน	เชิงปริมาณ	เชิงคุณภาพ	วิเคราะห์ผล	ข้อสรุป
ด้านการบริหารและการจัดการ 1.1 องค์การปกครองส่วนท้องถิ่น ชุมชน และคนเหนือศึกษา มีส่วน ร่วมในการจัดทำฐานทรัพยากร ท้องถิ่น	1) รายงานการประชุม - จัดประชุมภายในองค์กรปกครองส่วน ท้องถิ่น (ควรมีอย่างน้อย 4 ครั้ง)				
	1. การประชุมสภา	100	70	1. การประชุมสภา มีการ ดำเนินการเชิงปริมาณ ร้อยละ 100 เชิงคุณภาพ ร้อยละ 70	มีการดำเนินการเชิงปริมาณครบ ตามแผนกำหนด แต่ต้องปรับปรุง คุณภาพงานเพิ่มขึ้น
	2. การประชุมประชาคม	100	70	2. การประชุมประชาคม มีการ ดำเนินการเชิงปริมาณ ร้อยละ 100 เชิงคุณภาพ ร้อยละ 70	มีการดำเนินการเชิงปริมาณครบ ตามแผนกำหนด แต่ต้องปรับปรุง คุณภาพงานเพิ่มขึ้น
	3. การประชุมกลุ่มอนุรักษ์ของหมู่บ้าน ดังนี้				
	3.1 การประชุมกลุ่มอนุรักษ์ของ หมู่บ้านบ้านหนองหอยน้อย หมู่ที่ 1	100	70	3.1 การประชุมกลุ่ม อนุรักษ์ของหมู่บ้านบ้านหนองหอย น้อย หมู่ที่ 1 มีการดำเนินการ เชิงปริมาณ ร้อยละ 100 เชิง คุณภาพ ร้อยละ 70	มีการดำเนินการเชิงปริมาณครบ ตามแผนกำหนด แต่ต้องปรับปรุง คุณภาพงานเพิ่มขึ้น

วิเคราะห์ผลและหาข้อสรุป

องค์การบริหารส่วนตำบลนาคู่ อำเภอนาแก จังหวัดนครพนม

ประจำปีงบประมาณ พ.ศ. 2565 (1 ตุลาคม 2564 - 30 กันยายน 2565)

งานที่ดำเนินการ		ประเมินผล (ร้อยละ)		วิเคราะห์ผลและหาข้อสรุป	
ด้าน/งาน	ลำดับการดำเนินงาน	เชิงปริมาณ	เชิงคุณภาพ	วิเคราะห์ผล	ข้อสรุป
ด้านการบริหารและการจัดการ 1.1 องค์กรปกครองส่วนท้องถิ่น ชุมชน และสถานศึกษา มีส่วน ร่วมในการจัดทำฐานทรัพยากร ท้องถิ่น	3.2 การประชุมกลุ่มอนุรักษ์ของ หมู่บ้านบ้านนาคู่กลาง หมู่ที่ 2	100	70	3.2 การประชุมกลุ่ม อนุรักษ์ของหมู่บ้านบ้านนาคู่กลาง หมู่ที่ 2 มีการดำเนินการเชิง ปริมาณ ร้อยละ 100 เชิง คุณภาพ ร้อยละ 70	มีการดำเนินการเชิงปริมาณครบ ตามแผนกำหนด แต่ต้องปรับปรุง คุณภาพงานเพิ่มขึ้น
	3.3 การประชุมกลุ่มอนุรักษ์ของ หมู่บ้านบ้านคำอ้อม หมู่ที่ 3	100	70	3.3 การประชุมกลุ่ม อนุรักษ์ของหมู่บ้านบ้านคำอ้อม หมู่ที่ 3 มีการดำเนินการเชิง ปริมาณ ร้อยละ 100 เชิง คุณภาพ ร้อยละ 70	มีการดำเนินการเชิงปริมาณครบ ตามแผนกำหนด แต่ต้องปรับปรุง คุณภาพงานเพิ่มขึ้น
	3.4 การประชุมกลุ่มอนุรักษ์ของ หมู่บ้านบ้านแจ่มบาง หมู่ที่ 4	100	70	3.4 การประชุมกลุ่ม อนุรักษ์ของหมู่บ้านบ้านแจ่มบาง หมู่ที่ 4 มีการดำเนินการเชิง ปริมาณ ร้อยละ 100 เชิง คุณภาพ ร้อยละ 70	มีการดำเนินการเชิงปริมาณครบ ตามแผนกำหนด แต่ต้องปรับปรุง คุณภาพงานเพิ่มขึ้น

วิเคราะห์ผลและหาข้อสรุป

องค์การบริหารส่วนตำบลนาคู่ อำเภอนาแก จังหวัดนครพนม

ประจำปีงบประมาณ พ.ศ. 2565 (1 ตุลาคม 2564 – 30 กันยายน 2565)

งานที่ดำเนินการ		ประเมินผล (ร้อยละ)		วิเคราะห์ผลและหาข้อสรุป	
ด้าน/งาน	ลำดับการดำเนินงาน	เชิงปริมาณ	เชิงคุณภาพ	วิเคราะห์ผล	ข้อสรุป
ด้านการบริหารและการจัดการ 11 องค์การปกครองส่วนท้องถิ่น ชุมชน และสถานศึกษา มีส่วนร่วมในการจัดทำฐานทรัพยากรท้องถิ่น	3.5 การประชุมกลุ่มอนุรักษ์ของหมู่บ้านบ้านนาจันทะ หมู่ที่ 5	100	70	3.5 การประชุมกลุ่มอนุรักษ์ของหมู่บ้านบ้านนาจันทะ หมู่ที่ 5 มีการดำเนินการเชิงปริมาณ ร้อยละ 100 เชิงคุณภาพ ร้อยละ 70	มีการดำเนินการเชิงปริมาณครบตามแผนกำหนด แต่ต้องปรับปรุงคุณภาพงานเพิ่มขึ้น
	3.6 การประชุมกลุ่มอนุรักษ์ของหมู่บ้านบ้านน้ำบ่อ หมู่ที่ 6	100	70	3.6 การประชุมกลุ่มอนุรักษ์ของหมู่บ้านบ้านน้ำบ่อ หมู่ที่ 6 มีการดำเนินการเชิงปริมาณ ร้อยละ 100 เชิงคุณภาพ ร้อยละ 70	มีการดำเนินการเชิงปริมาณครบตามแผนกำหนด แต่ต้องปรับปรุงคุณภาพงานเพิ่มขึ้น
	3.7 การประชุมกลุ่มอนุรักษ์ของหมู่บ้านบ้านนาคู่ใต้ หมู่ที่ 7	100	70	3.7 การประชุมกลุ่มอนุรักษ์ของหมู่บ้านบ้านนาคู่ใต้ หมู่ที่ 7 มีการดำเนินการเชิงปริมาณ ร้อยละ 100 เชิงคุณภาพ ร้อยละ 70	มีการดำเนินการเชิงปริมาณครบตามแผนกำหนด แต่ต้องปรับปรุงคุณภาพงานเพิ่มขึ้น
	3.8 การประชุมกลุ่มอนุรักษ์ของหมู่บ้านบ้านนาคู่เหนือ หมู่ที่ 8	100	70	3.8 การประชุมกลุ่มอนุรักษ์ของหมู่บ้านบ้านนาคู่เหนือ หมู่ที่ 8 มีการดำเนินการเชิงปริมาณ ร้อยละ 100 เชิงคุณภาพ ร้อยละ 70	มีการดำเนินการเชิงปริมาณครบตามแผนกำหนด แต่ต้องปรับปรุงคุณภาพงานเพิ่มขึ้น

วิเคราะห์ผลและหาข้อสรุป

องค์การบริหารส่วนตำบลนาคู อำเภอนาแก จังหวัดนครพนม

ประจำปีงบประมาณ พ.ศ. 2565 (1 ตุลาคม 2564 – 30 กันยายน 2565)

งานที่ดำเนินการ		ประเมินผล (ร้อยละ)		วิเคราะห์ผลและหาข้อสรุป	
ด้าน/งาน	ลำดับการดำเนินงาน	เชิงปริมาณ	เชิงคุณภาพ	วิเคราะห์ผล	ข้อสรุป
ด้านการบริหารและการจัดการ 1.1 องค์การปกครองส่วนท้องถิ่น ชุมชน และสถานศึกษา มีส่วนร่วมในการจัดทำฐานทรัพยากรท้องถิ่น	3.9 การประชุมกลุ่มอนุรักษ์ของหมู่บ้านบ้านนาคูน้อย หมู่ที่ 9	100	70	3.9 การประชุมกลุ่มอนุรักษ์ของหมู่บ้านบ้านนาคูน้อย หมู่ที่ 9 มีการดำเนินการเชิงปริมาณ ร้อยละ 100 เชิงคุณภาพ ร้อยละ 70	มีการดำเนินการเชิงปริมาณครบตามแผนกำหนด แต่ต้องปรับปรุงคุณภาพงานเพิ่มขึ้น
	3.10 การประชุมกลุ่มอนุรักษ์ของหมู่บ้านบ้านหนองหอยน้อย หมู่ที่ 10	100	70	3.10 การประชุมกลุ่มอนุรักษ์ของหมู่บ้านบ้านหนองหอยน้อย หมู่ที่ 10 มีการดำเนินการเชิงปริมาณ ร้อยละ 100 เชิงคุณภาพ ร้อยละ 70	มีการดำเนินการเชิงปริมาณครบตามแผนกำหนด แต่ต้องปรับปรุงคุณภาพงานเพิ่มขึ้น
	3.11 การประชุมกลุ่มอนุรักษ์ของหมู่บ้านบ้านคำอ้อม หมู่ที่ 11	100	70	3.11 การประชุมกลุ่มอนุรักษ์ของหมู่บ้านบ้านคำอ้อม หมู่ที่ 11 มีการดำเนินการเชิงปริมาณ ร้อยละ 100 เชิงคุณภาพ ร้อยละ 70	มีการดำเนินการเชิงปริมาณครบตามแผนกำหนด แต่ต้องปรับปรุงคุณภาพงานเพิ่มขึ้น

วิเคราะห์ผลและหาข้อสรุป

องค์การบริหารส่วนตำบลนาคู่ อำเภอนาแก จังหวัดนครพนม

ประจำปีงบประมาณ พ.ศ. 2565 (1 ตุลาคม 2564 – 30 กันยายน 2565)

งานที่ดำเนินการ		ประเมินผล (ร้อยละ)		วิเคราะห์ผลและหาข้อสรุป	
ด้าน/งาน	ลำดับการดำเนินงาน	เชิงปริมาณ	เชิงคุณภาพ	วิเคราะห์ผล	ข้อสรุป
ด้านการบริหารและการจัดการ 1.1 องค์กรปกครองส่วนท้องถิ่น ชุมชน และสถานศึกษา มีส่วนร่วมในการจัดทำฐานทรัพยากรท้องถิ่น	4. การประชุมคณะกรรมการ (3 ด้าน 6 งาน และ 4 ทรัพยากร) ดังนี้				
	4.1 ประชุมคณะกรรมการด้านที่ 1 การบริหารและการจัดการ	100	70	4.1 ประชุมคณะกรรมการด้านที่ 1 การบริหารและการจัดการ มีการดำเนินการเชิงปริมาณ ร้อยละ 100 เชิงคุณภาพ ร้อยละ 70	มีการดำเนินการเชิงปริมาณครบตามแผนกำหนด แต่ต้องปรับปรุงคุณภาพงานเพิ่มขึ้น
	4.2 ประชุมคณะกรรมการด้านที่ 2 การดำเนินงาน	100	70	4.2 ประชุมคณะกรรมการด้านที่ 2 การดำเนินงาน มีการดำเนินการเชิงปริมาณ ร้อยละ 100 เชิงคุณภาพ ร้อยละ 70	มีการดำเนินการเชิงปริมาณครบตามแผนกำหนด แต่ต้องปรับปรุงคุณภาพงานเพิ่มขึ้น
	4.3 ประชุมคณะกรรมการด้านที่ 3 ผลการดำเนินงาน	100	70	4.3 ประชุมคณะกรรมการด้านที่ 3 ผลการดำเนินงาน มีการดำเนินการเชิงปริมาณ ร้อยละ 100 เชิงคุณภาพ ร้อยละ 70	มีการดำเนินการเชิงปริมาณครบตามแผนกำหนด แต่ต้องปรับปรุงคุณภาพงานเพิ่มขึ้น
	4.4 ประชุมคณะกรรมการดำเนินงานงานปกป้องทรัพยากรท้องถิ่น	100	70	4.4 ประชุมคณะกรรมการดำเนินงานงานปกป้องทรัพยากรท้องถิ่น มีการดำเนินการเชิงปริมาณ ร้อยละ 100 เชิงคุณภาพ ร้อยละ 70	มีการดำเนินการเชิงปริมาณครบตามแผนกำหนด แต่ต้องปรับปรุงคุณภาพงานเพิ่มขึ้น

วิเคราะห์ผลและหาข้อสรุป

องค์การบริหารส่วนตำบลนาคู่ อำเภอนาแก จังหวัดนครพนม

ประจำปีงบประมาณ พ.ศ. 2565 (1 ตุลาคม 2564 – 30 กันยายน 2565)

งานที่ดำเนินการ		ประเมินผล (ร้อยละ)		วิเคราะห์ผลและหาข้อสรุป	
ด้าน/งาน	ลำดับการดำเนินงาน	เชิงปริมาณ	เชิงคุณภาพ	วิเคราะห์ผล	ข้อสรุป
ด้านการบริหารและการจัดการ 1.1 องค์การปกครองส่วนท้องถิ่น ชุมชน และสถานศึกษา มีส่วนร่วมในการจัดทำฐานทรัพยากรท้องถิ่น	4.5 ประชุมคณะกรรมการดำเนินงานงานสำรวจเก็บรวบรวมทรัพยากรท้องถิ่น	100	70	4.5 ประชุมคณะกรรมการดำเนินงานงานสำรวจเก็บรวบรวมทรัพยากรท้องถิ่น มีการดำเนินการเชิงปริมาณ ร้อยละ 100 เชิงคุณภาพ ร้อยละ 70	มีการดำเนินการเชิงปริมาณครบตามแผนกำหนด แต่ต้องปรับปรุงคุณภาพงานเพิ่มขึ้น
	4.6 ประชุมคณะกรรมการดำเนินงานงานปลูกรักษาทรัพยากรท้องถิ่น	100	70	4.6 ประชุมคณะกรรมการดำเนินงานงานปลูกรักษาทรัพยากรท้องถิ่น มีการดำเนินการเชิงปริมาณ ร้อยละ 100 เชิงคุณภาพ ร้อยละ 70	มีการดำเนินการเชิงปริมาณครบตามแผนกำหนด แต่ต้องปรับปรุงคุณภาพงานเพิ่มขึ้น
	4.7 ประชุมคณะกรรมการดำเนินงานงานอนุรักษ์และใช้ประโยชน์ทรัพยากรท้องถิ่น	100	70	4.7 ประชุมคณะกรรมการดำเนินงานงานอนุรักษ์และใช้ประโยชน์ทรัพยากรท้องถิ่น มีการดำเนินการเชิงปริมาณ ร้อยละ 100 เชิงคุณภาพ ร้อยละ 70	มีการดำเนินการเชิงปริมาณครบตามแผนกำหนด แต่ต้องปรับปรุงคุณภาพงานเพิ่มขึ้น
	4.8 ประชุมคณะกรรมการดำเนินงานงานศูนย์ข้อมูลทรัพยากรท้องถิ่น	100	70	4.8 ประชุมคณะกรรมการดำเนินงานงานศูนย์ข้อมูลทรัพยากรท้องถิ่น มีการดำเนินการเชิงปริมาณ ร้อยละ 100 เชิงคุณภาพ ร้อยละ 70	มีการดำเนินการเชิงปริมาณครบตามแผนกำหนด แต่ต้องปรับปรุงคุณภาพงานเพิ่มขึ้น

วิเคราะห์ผลและหาข้อสรุป

องค์การบริหารส่วนตำบลนาคู่ อำเภอนาแก จังหวัดนครพนม

ประจำปีงบประมาณ พ.ศ. 2565 (1 ตุลาคม 2564 – 30 กันยายน 2565)

งานที่ดำเนินการ		ประเมินผล (ร้อยละ)		วิเคราะห์ผลและหาข้อสรุป	
ด้าน/งาน	ลำดับการดำเนินงาน	เชิงปริมาณ	เชิงคุณภาพ	วิเคราะห์ผล	ข้อสรุป
ด้านการบริหารและการจัดการ 1.1 องค์การปกครองส่วนท้องถิ่น ชุมชน และสถานศึกษา มีส่วนร่วมในการจัดทำฐานทรัพยากรท้องถิ่น	4.9 ประชุมคณะกรรมการดำเนินงานงานสนับสนุนในการอนุรักษ์และจัดทำฐานทรัพยากรท้องถิ่น	100	70	4.9 ประชุมคณะกรรมการดำเนินงานงานสนับสนุนในการอนุรักษ์และจัดทำฐานทรัพยากรท้องถิ่น มีการดำเนินการเชิงปริมาณ ร้อยละ 100 เชิงคุณภาพ ร้อยละ 70	มีการดำเนินการเชิงปริมาณครบตามแผนกำหนด แต่ต้องปรับปรุงคุณภาพงานเพิ่มขึ้น
	4.10 ประชุมคณะกรรมการดำเนินงานทรัพยากรท้องถิ่น : การศึกษาพืช	100	30	4.10 ประชุมคณะกรรมการดำเนินงานทรัพยากรท้องถิ่น : การศึกษาพืช มีการดำเนินการเชิงปริมาณ ร้อยละ 100 เชิงคุณภาพ ร้อยละ 30	มีการดำเนินการเชิงปริมาณครบตามแผนกำหนด แต่ต้องปรับปรุงคุณภาพงานเพิ่มขึ้น
	4.11 ประชุมคณะกรรมการดำเนินงานทรัพยากรท้องถิ่น : การศึกษาสัตว์	100	30	4.11 ประชุมคณะกรรมการดำเนินงานทรัพยากรท้องถิ่น : การศึกษาสัตว์ มีการดำเนินการเชิงปริมาณ ร้อยละ 100 เชิงคุณภาพ ร้อยละ 30	มีการดำเนินการเชิงปริมาณครบตามแผนกำหนด แต่ต้องปรับปรุงคุณภาพงานเพิ่มขึ้น
	4.12 ประชุมคณะกรรมการดำเนินงานทรัพยากรท้องถิ่น : การศึกษาชีวภาพอื่นๆ	100	30	4.12 ประชุมคณะกรรมการดำเนินงานทรัพยากรท้องถิ่น : การศึกษาชีวภาพอื่นๆ มีการดำเนินการเชิงปริมาณ ร้อยละ 100 เชิงคุณภาพ ร้อยละ 30	มีการดำเนินการเชิงปริมาณครบตามแผนกำหนด แต่ต้องปรับปรุงคุณภาพงานเพิ่มขึ้น

วิเคราะห์ผลและหาข้อสรุป

องค์การบริหารส่วนตำบลนาคู่ อำเภอนาแก จังหวัดนครพนม

ประจำปีงบประมาณ พ.ศ. 2565 (1 ตุลาคม 2564 – 30 กันยายน 2565)

งานที่ดำเนินการ		ประเมินผล (ร้อยละ)		วิเคราะห์ผลและหาข้อสรุป	
ด้าน/งาน	ลำดับการดำเนินงาน	เชิงปริมาณ	เชิงคุณภาพ	วิเคราะห์ผล	ข้อสรุป
ด้านการบริหารและการจัดการ 1.1 องค์กรปกครองส่วนท้องถิ่น ชุมชน และสถานศึกษา มีส่วนร่วมในการจัดทำฐานทรัพยากรท้องถิ่น	4.13 ประชุมคณะกรรมการดำเนินงานทรัพยากรท้องถิ่น : การศึกษาวัฒนธรรมและภูมิปัญญา	100	30	4.13 ประชุมคณะกรรมการดำเนินงานทรัพยากรท้องถิ่น : การศึกษาวัฒนธรรมและภูมิปัญญา มีการดำเนินการเชิงปริมาณ ร้อยละ 100 เชิงคุณภาพ ร้อยละ 30	มีการดำเนินการเชิงปริมาณครบตามแผนกำหนด แต่ต้องปรับปรุงคุณภาพงานเพิ่มขึ้น

วิเคราะห์ผลและหาข้อสรุป

องค์การบริหารส่วนตำบลนาคู่ อำเภอสามโก้ จังหวัดนครพนม

ประจำปีงบประมาณ พ.ศ. 2565 (1 ตุลาคม 2564 – 30 กันยายน 2565)

งานที่ดำเนินการ		ประเมินผล (ร้อยละ)		วิเคราะห์ผลและหาข้อสรุป	
ด้าน/งาน	ลำดับการดำเนินงาน	เชิงปริมาณ	เชิงคุณภาพ	วิเคราะห์ผล	ข้อสรุป
ด้านการบริหารและการจัดการ 1.1 องค์การบริหารส่วน ท้องถิ่น ชุมชน และ สถานศึกษา มีส่วนร่วมใน การจัดทำฐานทรัพยากร ท้องถิ่น	- การเข้าร่วมกิจกรรมกับหน่วยงาน ภายนอกองค์กรปกครองส่วนท้องถิ่น ตั้งไว้				
	1. การประชุม ประชุมกลุ่ม	100	70	1. การประชุม ประชุมกลุ่ม มี การดำเนินการเชิงปริมาณ ร้อยละ 100 เชิงคุณภาพ ร้อยละ 70	มีการดำเนินการเชิงปริมาณครบตาม แผนกำหนด แต่ต้องปรับปรุง คุณภาพงานเพิ่มขึ้น
	2. การฝึกอบรมปฏิบัติการ งานฐานทรัพยากรท้องถิ่น	0	0	2. การฝึกอบรมปฏิบัติการงาน ฐานทรัพยากรท้องถิ่น ไม่มีการดำเนินการ	ยังไม่มีดำเนินการตามแผน
	3. การฝึกอบรมปฏิบัติการ สำรวจและจัดทำฐานทรัพยากรท้องถิ่น	0	0	3 การฝึกอบรมปฏิบัติการสำรวจ และจัดทำฐานทรัพยากรท้องถิ่น ไม่มีการ ดำเนินการ	ยังไม่มีดำเนินการตามแผน

วิเคราะห์ผลและหาข้อสรุป

องค์การบริหารส่วนตำบลนาคู่ อำเภอนาแก จังหวัดนครพนม

ประจำปีงบประมาณ พ.ศ. 2565 (1 ตุลาคม 2564 – 30 กันยายน 2565)

งานที่ดำเนินการ		ประเมินผล (ร้อยละ)		วิเคราะห์ผลและหาข้อสรุป	
ด้าน/งาน	ลำดับการดำเนินงาน	เชิงปริมาณ	เชิงคุณภาพ	วิเคราะห์ผล	ข้อสรุป
ด้านการบริหารและการจัดการ 1.2 แต่งตั้งคณะกรรมการดำเนินงาน งานฐานทรัพยากรท้องถิ่น ทรัพยากรท้องถิ่น	1) คำสั่งแต่งตั้งคณะกรรมการดำเนินงาน งานฐานทรัพยากรท้องถิ่น อพ.สธ.-ตำบล โบนแต่สะปัดองระบูนหน้าให้ชัดเจน	100	70	1) คำสั่งแต่งตั้งคณะกรรมการดำเนินงาน งานฐานทรัพยากรท้องถิ่น อพ.สธ.-ตำบล โบนแต่สะปัดองระบูนหน้าให้ชัดเจน มีการดำเนินการเชิงปริมาณ ร้อยละ 100 เชิงคุณภาพ ร้อยละ 70	มีการดำเนินการเชิงปริมาณครบตามแผนกำหนด แต่ต้องปรับปรุงคุณภาพงานเพิ่มขึ้น
	2) คำสั่งแต่งตั้งคณะกรรมการดำเนินงาน อนุกรรมการศูนย์อนุรักษ์และพัฒนาทรัพยากรท้องถิ่น ตำบล	100	70	2) คำสั่งแต่งตั้งคณะกรรมการดำเนินงาน อนุกรรมการศูนย์อนุรักษ์และพัฒนาทรัพยากรท้องถิ่น ตำบล มีการดำเนินการเชิงปริมาณ ร้อยละ 100 เชิงคุณภาพ ร้อยละ 70	มีการดำเนินการเชิงปริมาณครบตามแผนกำหนด แต่ต้องปรับปรุงคุณภาพงานเพิ่มขึ้น
	3) คำสั่งแต่งตั้งคณะกรรมการดำเนินงาน อนุกรรมการทรัพยากรท้องถิ่น (ระดับเกียรติบัตรา)	100	70	3) คำสั่งแต่งตั้งคณะกรรมการดำเนินงาน อนุกรรมการทรัพยากรท้องถิ่น (ระดับเกียรติบัตรา) มีการดำเนินการเชิงปริมาณ ร้อยละ 100 เชิงคุณภาพ ร้อยละ 70	มีการดำเนินการเชิงปริมาณครบตามแผนกำหนด แต่ต้องปรับปรุงคุณภาพงานเพิ่มขึ้น

วิเคราะห์ผลและหาข้อสรุป

องค์การบริหารส่วนตำบลนาคู่ อำเภอนาแก จังหวัดนครพนม

ประจำปีงบประมาณ พ.ศ. 2565 (1 ตุลาคม 2564 – 30 กันยายน 2565)

งานที่ดำเนินการ		ประเมินผล (ร้อยละ)		วิเคราะห์ผลและหาข้อสรุป	
ด้าน/สาขา	ลำดับการดำเนินงาน	เชิงปริมาณ	เชิงคุณภาพ	วิเคราะห์ผล	ข้อสรุป
ด้านการบริหารและการจัดการ 1.3 วางแผนการบริหารและแผนการดำเนินงาน การจัดทำฐานทรัพยากรท้องถิ่น	1) แผนการดำเนินงานฐานทรัพยากรท้องถิ่น	100	70	1) แผนการดำเนินงานฐานทรัพยากรท้องถิ่น มีการดำเนินการเชิงปริมาณร้อยละ 100 เชิงคุณภาพ ร้อยละ 70	มีการดำเนินการเชิงปริมาณครบตามแผนกำหนด แต่ต้องปรับปรุงคุณภาพงานเพิ่มขึ้น
	2) การจัดทำปฏิทินการปฏิบัติงาน	100	70	2) การจัดทำปฏิทินการปฏิบัติงาน มีการดำเนินการเชิงปริมาณ ร้อยละ 100 เชิงคุณภาพ ร้อยละ 70	มีการดำเนินการเชิงปริมาณครบตามแผนกำหนด แต่ต้องปรับปรุงคุณภาพงานเพิ่มขึ้น
	3) แผนการดำเนินงานการจัดทำฐานทรัพยากรท้องถิ่น ดังนี้				
	3.1 แผนการดำเนินงานการจัดทำฐานทรัพยากรท้องถิ่นงานประจำปีทรัพยากรท้องถิ่น	100	70	3.1 แผนการดำเนินงานการจัดทำฐานทรัพยากรท้องถิ่นงานประจำปีทรัพยากรท้องถิ่น มีการดำเนินการเชิงปริมาณ ร้อยละ 100 เชิงคุณภาพ ร้อยละ 70	มีการดำเนินการเชิงปริมาณครบตามแผนกำหนด แต่ต้องปรับปรุงคุณภาพงานเพิ่มขึ้น
	3.2 แผนการดำเนินงานการจัดทำฐานทรัพยากรท้องถิ่นงานสำรวจเก็บรวบรวมทรัพยากรท้องถิ่น	100	70	3.2 แผนการดำเนินงานการจัดทำฐานทรัพยากรท้องถิ่นงานสำรวจเก็บรวบรวมทรัพยากรท้องถิ่น มีการดำเนินการเชิงปริมาณ ร้อยละ 100 เชิงคุณภาพ ร้อยละ 70	มีการดำเนินการเชิงปริมาณครบตามแผนกำหนด แต่ต้องปรับปรุงคุณภาพงานเพิ่มขึ้น

วิเคราะห์ผลและหาข้อสรุป

องค์การบริหารส่วนตำบลนาคู่ อำเภอนาแก จังหวัดนครพนม

ประจำปีงบประมาณ พ.ศ. 2565 (1 ตุลาคม 2564 - 30 กันยายน 2565)

งานที่ดำเนินการ		ประเมินผล (ร้อยละ)		วิเคราะห์ผลและหาข้อสรุป	
ด้าน/งาน	ลำดับการดำเนินงาน	เชิงปริมาณ	เชิงคุณภาพ	วิเคราะห์ผล	ข้อสรุป
ด้านการบริหารและการจัดการ 1.3 วางแผนการบริหารและแผนการดำเนินงานการจัดทำฐานทรัพยากรท้องถิ่น	3.3 แผนการดำเนินงานการจัดทำฐานทรัพยากรท้องถิ่น	100	70	3.3 แผนการดำเนินงานการจัดทำฐานทรัพยากรท้องถิ่นฐานทรัพยากรท้องถิ่นรักษาทรัพยากรท้องถิ่น มีการดำเนินการเชิงปริมาณ ร้อยละ 100 เชิงคุณภาพ ร้อยละ 70	มีการดำเนินการเชิงปริมาณครบตามแผนกำหนด แต่ต้องปรับปรุงคุณภาพงานเพิ่มขึ้น
	3.4 แผนการดำเนินงานการจัดทำฐานทรัพยากรท้องถิ่นและใช้ประโยชน์ทรัพยากรท้องถิ่น	100	70	3.4 แผนการดำเนินงานการจัดทำฐานทรัพยากรท้องถิ่นงานอนุรักษ์และใช้ประโยชน์ทรัพยากรท้องถิ่น มีการดำเนินการเชิงปริมาณ ร้อยละ 100 เชิงคุณภาพ ร้อยละ 70	มีการดำเนินการเชิงปริมาณครบตามแผนกำหนด แต่ต้องปรับปรุงคุณภาพงานเพิ่มขึ้น
	3.5 แผนการดำเนินงานการจัดทำฐานทรัพยากรท้องถิ่นข้อมูลทรัพยากรท้องถิ่น	100	70	3.5 แผนการดำเนินงานการจัดทำฐานทรัพยากรท้องถิ่นงานศูนย์ข้อมูลทรัพยากรท้องถิ่น มีการดำเนินการเชิงปริมาณ ร้อยละ 100 เชิงคุณภาพ ร้อยละ 70	มีการดำเนินการเชิงปริมาณครบตามแผนกำหนด แต่ต้องปรับปรุงคุณภาพงานเพิ่มขึ้น

วิเคราะห์ผลและหาข้อสรุป

องค์การบริหารส่วนตำบลนาคู่ อำเภอนาแก จังหวัดนครพนม

ประจำปีงบประมาณ พ.ศ. 2565 (1 ตุลาคม 2564 – 30 กันยายน 2565)

งานที่ดำเนินการ		ประเมินผล (ร้อยละ)		วิเคราะห์ผลและหาข้อสรุป	
ด้าน/งาน	ลำดับการดำเนินงาน	เชิงปริมาณ	เชิงคุณภาพ	วิเคราะห์ผล	ข้อสรุป
ด้านการบริหารและการจัดการ 1.3 วางแผนการบริหารและแผนการดำเนินงานการจัดทำฐานทรัพยากรท้องถิ่น	3.6 แผนการดำเนินงานการจัดทำฐานทรัพยากรท้องถิ่นงานสนับสนุนในการอนุรักษ์และจัดทำฐานทรัพยากรท้องถิ่น	100	70	3.6 แผนการดำเนินงานการจัดทำฐานทรัพยากรท้องถิ่นงานสนับสนุนในการอนุรักษ์และจัดทำฐานทรัพยากรท้องถิ่น มีการดำเนินการเชิงปริมาณ ร้อยละ 100 เชิงคุณภาพ ร้อยละ 70	มีการดำเนินการเชิงปริมาณครบตามแผนกำหนด แต่ต้องปรับปรุงคุณภาพงานเพิ่มขึ้น
	3.7 แผนการดำเนินงานการจัดทำฐานทรัพยากรท้องถิ่นงานฐานทรัพยากรท้องถิ่น . การศึกษาพืช	100	30	3.7 แผนการดำเนินงานการจัดทำฐานทรัพยากรท้องถิ่นงานฐานทรัพยากรท้องถิ่น . การศึกษาพืช มีการดำเนินการเชิงปริมาณ ร้อยละ 100 เชิงคุณภาพ ร้อยละ 30	มีการดำเนินการเชิงปริมาณครบตามแผนกำหนด แต่ต้องปรับปรุงคุณภาพงานเพิ่มขึ้น
	3.8 แผนการดำเนินงานการจัดทำฐานทรัพยากรท้องถิ่นงานฐานทรัพยากรท้องถิ่น : การศึกษาสัตว์	100	30	3.8 แผนการดำเนินงานการจัดทำฐานทรัพยากรท้องถิ่นงานฐานทรัพยากรท้องถิ่น : การศึกษาสัตว์ มีการดำเนินการเชิงปริมาณ ร้อยละ 100 เชิงคุณภาพ ร้อยละ 30	มีการดำเนินการเชิงปริมาณครบตามแผนกำหนด แต่ต้องปรับปรุงคุณภาพงานเพิ่มขึ้น

วิเคราะห์ผลและหาข้อสรุป

องค์การบริหารส่วนตำบลนาคู่ อำเภอนานนิง จังหวัดนครพนม

ประจำปีงบประมาณ พ.ศ. 2565 (1 ตุลาคม 2564 – 30 กันยายน 2565)

งานที่ดำเนินการ		ประเมินผล (ร้อยละ)		วิเคราะห์ผลและหาข้อสรุป	
ด้าน/งาน	ลำดับการดำเนินงาน	เชิงปริมาณ	เชิงคุณภาพ	วิเคราะห์ผล	ข้อสรุป
ด้านการบริหารและการจัดการ 1.3 วางแผนการบริหารและแผนการดำเนินงานการจัดทำฐานทรัพยากรท้องถิ่น	3.9 แผนการดำเนินงานการจัดทำฐานทรัพยากรท้องถิ่นงานฐานทรัพยากรท้องถิ่น : การศึกษาชีวภาพอื่นๆ	100	30	3.9 แผนการดำเนินงานการจัดทำฐานทรัพยากรท้องถิ่นงานฐานทรัพยากรท้องถิ่น : การศึกษาชีวภาพอื่นๆ มีการดำเนินการเชิงปริมาณ ร้อยละ 100 เชิงคุณภาพ ร้อยละ 30	มีการดำเนินการเชิงปริมาณครบตามแผนกำหนด แต่ต้องปรับปรุงคุณภาพงานเพิ่มขึ้น
	3.10 แผนการดำเนินงานการจัดทำฐานทรัพยากรท้องถิ่นงานฐานทรัพยากรท้องถิ่น : การศึกษาภูมิปัญญา	100	30	3.10 แผนการดำเนินงานการจัดทำฐานทรัพยากรท้องถิ่นงานฐานทรัพยากรท้องถิ่น การศึกษาภูมิปัญญา มีการดำเนินการเชิงปริมาณ ร้อยละ 100 เชิงคุณภาพ ร้อยละ 30	มีการดำเนินการเชิงปริมาณครบตามแผนกำหนด แต่ต้องปรับปรุงคุณภาพงานเพิ่มขึ้น

วิเคราะห์ผลและหาข้อสรุป

องค์การบริหารส่วนตำบลนาคู่ อำเภอนานนิง จังหวัดนครพนม

ประจำปีงบประมาณ พ.ศ. 2565 (1 ตุลาคม 2564 - 30 กันยายน 2565)

งานที่ดำเนินการ		ประเมินผล (ร้อยละ)		วิเคราะห์ผลและหาข้อสรุป	
ด้าน/งาน	ลำดับการดำเนินงาน	เชิงปริมาณ	เชิงคุณภาพ	วิเคราะห์ผล	ข้อสรุป
ด้านการบริหารและการจัดการ 1.4 ดำเนินงานตามแผน	1) เอกสารสรุปค่าใช้จ่ายในการดำเนินการจัดทำฐานทรัพยากรท้องถิ่นลงนามชื่อผู้บริหาร หัวหน้างาน	100	70	1) เอกสารสรุปค่าใช้จ่ายในการดำเนินการจัดทำฐานทรัพยากรท้องถิ่นลงนามชื่อผู้บริหาร หัวหน้างาน มีการดำเนินการเชิงปริมาณ ร้อยละ 100 เชิงคุณภาพ ร้อยละ 70	มีการดำเนินการเชิงปริมาณครบตามแผนกำหนด แต่ต้องปรับปรุงคุณภาพงานเพิ่มขึ้น
	2) หนังสือเชิญประชุม	100	70	2) หนังสือเชิญประชุม มีการดำเนินการเชิงปริมาณ ร้อยละ 100 เชิงคุณภาพ ร้อยละ 70	มีการดำเนินการเชิงปริมาณครบตามแผนกำหนด แต่ต้องปรับปรุงคุณภาพงานเพิ่มขึ้น
	3) หนังสือขอบคุณผู้ร่วมประชุม	100	70	3) หนังสือขอบคุณผู้ร่วมประชุม มีการดำเนินการเชิงปริมาณ ร้อยละ 100 เชิงคุณภาพ ร้อยละ 70	มีการดำเนินการเชิงปริมาณครบตามแผนกำหนด แต่ต้องปรับปรุงคุณภาพงานเพิ่มขึ้น
	4) เอกสารสรุปการดำเนินการตามแผน	100	70	4) เอกสารสรุปการดำเนินการตามแผน มีการดำเนินการเชิงปริมาณ ร้อยละ 100 เชิงคุณภาพ ร้อยละ 70	มีการดำเนินการเชิงปริมาณครบตามแผนกำหนด แต่ต้องปรับปรุงคุณภาพงานเพิ่มขึ้น

วิเคราะห์ผลและหาข้อสรุป

องค์การบริหารส่วนตำบลนาคู อำเภอนานนค จังหวัดนครพนม

ประจำปีงบประมาณ พ.ศ. 2565 (1 ตุลาคม 2564 – 30 กันยายน 2565)

งานที่ดำเนินการ		ประเมินผล (ร้อยละ)		วิเคราะห์ผลและหาข้อสรุป	
ด้าน/งาน	ลำดับการดำเนินงาน	เชิงปริมาณ	เชิงคุณภาพ	วิเคราะห์ผล	ข้อสรุป
ด้านการบริหารและการจัดการ 1.5 สรุปและประเมินผลการดำเนินงาน	แสดงและอธิบาย การประเมินผลการดำเนินงานฐานทรัพยากรท้องถิ่น ดังนี้				
	1) การวิเทศ	100	70	1) การวิเทศ มีการดำเนินการเชิงปริมาณร้อยละ 100 เชิงคุณภาพ ร้อยละ 70	มีการดำเนินการเชิงปริมาณครบตามแผนกำหนด แต่ต้องปรับปรุงคุณภาพงานเพิ่มขึ้น
	2) การประเมินผล	100	70	2) การประเมินผล มีการดำเนินการเชิงปริมาณ ร้อยละ 100 เชิงคุณภาพ ร้อยละ 70	มีการดำเนินการเชิงปริมาณครบตามแผนกำหนด แต่ต้องปรับปรุงคุณภาพงานเพิ่มขึ้น
1.6 วิเคราะห์ผลและปรับปรุงพัฒนางาน	1) วิเคราะห์ผล และหาข้อสรุป	100	70	1) วิเคราะห์ผล และหาข้อสรุป มีการดำเนินการเชิงปริมาณ ร้อยละ 100 เชิงคุณภาพ ร้อยละ 70	มีการดำเนินการเชิงปริมาณครบตามแผนกำหนด แต่ต้องปรับปรุงคุณภาพงานเพิ่มขึ้น
	2) วางแผน ปรับปรุง และพัฒนาการดำเนินงานในปีต่อไป	100	70	2) วางแผน ปรับปรุง และพัฒนาการดำเนินงานในปีต่อไป มีการดำเนินการเชิงปริมาณ ร้อยละ 100 เชิงคุณภาพ ร้อยละ 70	มีการดำเนินการเชิงปริมาณครบตามแผนกำหนด แต่ต้องปรับปรุงคุณภาพงานเพิ่มขึ้น

วิเคราะห์ผลและหาข้อสรุป

องค์การบริหารส่วนตำบลนาคู่ อำเภอนาแก จังหวัดนครพนม

ประจำปีงบประมาณ พ.ศ. 2565 (1 ตุลาคม 2564 – 30 กันยายน 2565)

งานที่ดำเนินการ		ประเมินผล (ร้อยละ)		วิเคราะห์ผลและหาข้อสรุป	
ด้าน/งาน	ลำดับการดำเนินงาน	เชิงปริมาณ	เชิงคุณภาพ	วิเคราะห์ผล	ข้อสรุป
ด้านการบริหารและการจัดการ 1.7 รายงานผลการดำเนินงานฐานทรัพยากรท้องถิ่น ประจำปีงบประมาณ ให้ อพ.สธ. ทราบอย่างน้อยปีละ 1 ครั้ง	รายงานผลการดำเนินงานฐานทรัพยากรท้องถิ่น ประจำปีงบประมาณ	100	70	รายงานผลการดำเนินงานฐานทรัพยากรท้องถิ่น ประจำปีงบประมาณ มีการดำเนินการเชิงปริมาณ ร้อยละ 100 เชิงคุณภาพ ร้อยละ 70	มีการดำเนินการเชิงปริมาณครบตามแผนกำหนด แต่ต้องปรับปรุงคุณภาพงานเพิ่มขึ้น

วิเคราะห์ผลและหาข้อสรุป

องค์การบริหารส่วนตำบลนาคู่ อำเภอนาแก จังหวัดนครพนม

ประจำปีงบประมาณ พ.ศ. 2565 (1 ตุลาคม 2564 - 30 กันยายน 2565)

งานที่ดำเนินการ		ประเมินผล (ร้อยละ)		วิเคราะห์ผลและหาข้อสรุป	
ด้าน/งาน	ลำดับการดำเนินงาน	เชิงปริมาณ	เชิงคุณภาพ	วิเคราะห์ผล	ข้อสรุป
ด้านที่ 2 การดำเนินงาน 1 งานปลูกพืชไร่ ท้องถิ่น	1.1 กำหนดขอบเขตพื้นที่ และการ สำรวจทรัพยากรท้องถิ่น				
	1) การกำหนดขอบเขตพื้นที่ปลูก พืชไร่ท้องถิ่น จำนวน 10 ไร่ 0 งาน 0 ตารางวา	100	70	1) การกำหนดขอบเขตพื้นที่ปลูก พืชไร่ท้องถิ่น จำนวน 10 ไร่ 0 งาน 0 ตารางวา มีการดำเนินการเชิง ปริมาณ ร้อยละ 100 เชิงคุณภาพ ร้อย ละ 70	มีการดำเนินการเชิงปริมาณครบตาม แผนกำหนด แต่ต้องปรับปรุง คุณภาพงานเพิ่มขึ้น
	2) การสำรวจทรัพยากรในพื้นที่ปลูก พืชไร่ท้องถิ่น ดังนี้				
	1. การสำรวจทรัพยากร พรรณไม้ในพื้นที่ปลูกพืชไร่ ท้องถิ่น	77.50	70	1. การสำรวจทรัพยากรพรรณไม้ ในพื้นที่ปลูกพืชไร่ท้องถิ่น มีการ ดำเนินการเชิงปริมาณ ร้อยละ 100 เชิง คุณภาพ ร้อยละ 70	ต้องปรับปรุงเชิงปริมาณและคุณภาพ งานเพิ่มขึ้น

วิเคราะห์ผลและหาข้อสรุป

องค์การบริหารส่วนตำบลนาคู อำเภอนาแก จังหวัดนครพนม

ประจำปีงบประมาณ พ.ศ. 2565 (1 ตุลาคม 2564 - 30 กันยายน 2565)

งานที่ดำเนินการ		ประเมินผล (ร้อยละ)		วิเคราะห์ผลและหาข้อสรุป	
ด้าน/งาน	ลำดับการดำเนินงาน	เชิงปริมาณ	เชิงคุณภาพ	วิเคราะห์ผล	ข้อสรุป
ด้านที่ 2 การดำเนินงาน 1. งานปกปิดทรัพยากร ท้องถิ่น	2 การสำรวจทรัพยากรพันธุ์ สัตว์ในพื้นที่ปกปิดทรัพยากรท้องถิ่น	60	70	2. การสำรวจทรัพยากรพันธุ์ สัตว์ในพื้นที่ปกปิดทรัพยากรท้องถิ่น มี การดำเนินการเชิงปริมาณ ร้อยละ 100 เชิงคุณภาพ ร้อยละ 70	ต้องปรับปรุงเชิงปริมาณและคุณภาพ งานเพิ่มขึ้น
	3 การสำรวจทรัพยากร ชีวภาพอื่นๆ ในพื้นที่ปกปิดทรัพยากร ท้องถิ่น	50	70	3. การสำรวจทรัพยากรชีวภาพ อื่นๆ ในพื้นที่ปกปิดทรัพยากรท้องถิ่น มี การดำเนินการเชิงปริมาณ ร้อยละ 100 เชิงคุณภาพ ร้อยละ 70	ต้องปรับปรุงเชิงปริมาณและคุณภาพ งานเพิ่มขึ้น
	4. การสำรวจทรัพยากรภูมิ ปัญญาในพื้นที่ปกปิดทรัพยากร ท้องถิ่น	0	0	4. การสำรวจทรัพยากรภูมิ ปัญญาในพื้นที่ปกปิดทรัพยากรท้องถิ่น ไม่มีข้อมูลดำเนินการ	ต้องปรับปรุงเชิงปริมาณและคุณภาพ งานเพิ่มขึ้น
	5. การสำรวจทรัพยากร กายภาพในพื้นที่ปกปิดทรัพยากร ท้องถิ่น ได้แก่ น้ำ ดิน หิน แร่	100	70	5 การสำรวจทรัพยากรกายภาพ ในพื้นที่ปกปิดทรัพยากรท้องถิ่น ได้แก่ น้ำ ดิน หิน แร่ มีการดำเนินการเชิง ปริมาณ ร้อยละ 100 เชิงคุณภาพ ร้อย ละ 70	มีการดำเนินการเชิงปริมาณครบตาม แผนกำหนด แต่ต้องปรับปรุง คุณภาพงานเพิ่มขึ้น

วิเคราะห์ผลและหาข้อสรุป

องค์การบริหารส่วนตำบลนาคู่ อำเภออนาแณ จังหวัดนครพนม

ประจำปีงบประมาณ พ.ศ. 2565 (1 ตุลาคม 2564 – 30 กันยายน 2565)

งานที่ดำเนินการ		ประเมินผล (ร้อยละ)		วิเคราะห์ผลและหาข้อสรุป	
ด้าน/งาน	ลำดับการดำเนินงาน	เชิงปริมาณ	เชิงคุณภาพ	วิเคราะห์ผล	ข้อสรุป
ด้านที่ 2 การดำเนินงาน 1. งานปลูกพืชไร่ยากร ท้องถิ่น	1.1 กำหนดขอบเขตพื้นที่ และการ สำรวจทรัพยากร				
	3) การจำแนกชนิดของ ทรัพยากรในพื้นที่ป่าปลูกพืชไร่ยากร ท้องถิ่น ดังนี้				
	- ตารางจำแนกชนิดของ ทรัพยากรทั้ง สีภาพและกายภาพ	100	70	- ตารางจำแนกชนิดของ ทรัพยากรทั้ง สีภาพและกายภาพ มีการ ดำเนินการเชิงปริมาณ ร้อยละ 100 เชิง คุณภาพ ร้อยละ 70	มีการดำเนินการเชิงปริมาณครบตาม แผนกำหนด แต่ต้องปรับปรุง คุณภาพงานเพิ่มขึ้น
	- ตารางสรุปทรัพยากร พรรณไม้ในพื้นที่ป่าปลูกพืชไร่ยากร ท้องถิ่น	100	70	- ตารางสรุปทรัพยากรพรรณไม้ ในพื้นที่ป่าปลูกพืชไร่ยากรท้องถิ่น มีการ ดำเนินการเชิงปริมาณ ร้อยละ 100 เชิง คุณภาพ ร้อยละ 70	มีการดำเนินการเชิงปริมาณครบตาม แผนกำหนด แต่ต้องปรับปรุง คุณภาพงานเพิ่มขึ้น
	- ตารางสรุปทรัพยากรพันธุ์ สัตว์ในพื้นที่ป่าปลูกพืชไร่ยากร ท้องถิ่น	100	70	- ตารางสรุปทรัพยากรพันธุ์สัตว์ ในพื้นที่ป่าปลูกพืชไร่ยากรท้องถิ่น มีการ ดำเนินการเชิงปริมาณ ร้อยละ 100 เชิง คุณภาพ ร้อยละ 70	มีการดำเนินการเชิงปริมาณครบตาม แผนกำหนด แต่ต้องปรับปรุง คุณภาพงานเพิ่มขึ้น

วิเคราะห์ผลและหาข้อสรุป

องค์การบริหารส่วนตำบลนาคู อำเภอนาแก จังหวัดนครพนม

ประจำปีงบประมาณ พ.ศ. 2565 (1 ตุลาคม 2564 – 30 กันยายน 2565)

งานที่ดำเนินการ		ประเมินผล (ร้อยละ)		วิเคราะห์ผลและหาข้อสรุป	
ด้าน/งาน	ลำดับการดำเนินงาน	เชิงปริมาณ	เชิงคุณภาพ	วิเคราะห์ผล	ข้อสรุป
ด้านที่ 2 การดำเนินงาน 1. งานปลูกพืชไร่นา ห้องถิ่น	- ตารางสรุปทรัพยากร ชีวภาพอื่น ๆ ในพื้นที่ป่าปลูก ทรัพยากรท้องถิ่น	100	70	- ตารางสรุปทรัพยากรชีวภาพ อื่น ๆ ในพื้นที่ป่าปลูกทรัพยากรท้องถิ่น มีการดำเนินการเชิงปริมาณ ร้อยละ 100 เชิงคุณภาพ ร้อยละ 70	มีการดำเนินการเชิงปริมาณครบตาม แผนกำหนด แต่ต้องปรับปรุง คุณภาพงานเพิ่มขึ้น
	- ตารางสรุปทรัพยากรภูมิ ปัญญาในพื้นที่ป่าปลูกทรัพยากร ท้องถิ่น	0	0	- ตารางสรุปทรัพยากรภูมิ ปัญญาในพื้นที่ป่าปลูกทรัพยากรท้องถิ่น ไม่มีการดำเนินการ	ไม่มีข้อมูลในการดำเนินการ
	1.1 กำหนดขอบเขตพื้นที่ และการ สำรวจทรัพยากร 4) การติดตามประจำปี	77.50	70	1.1 กำหนดขอบเขตพื้นที่ และการสำรวจ ทรัพยากร 4) การติดตามประจำปี มีการ ดำเนินการเชิงปริมาณ ร้อยละ 77.50 เชิงคุณภาพ ร้อยละ 70	ต้องปรับปรุงเชิงปริมาณและคุณภาพ งานเพิ่มขึ้น
	1.2 ทำผังแสดงขอบเขตพื้นที่ปลูก ทรัพยากรท้องถิ่น	100	70	1.2 ทำผังแสดงขอบเขตพื้นที่ปลูก ทรัพยากรท้องถิ่น มีการดำเนินการเชิง ปริมาณ ร้อยละ 100 เชิงคุณภาพ ร้อยละ 70	มีการดำเนินการเชิงปริมาณครบตาม แผนกำหนด แต่ต้องปรับปรุง คุณภาพงานเพิ่มขึ้น

วิเคราะห์ผลและหาข้อสรุป

องค์การบริหารส่วนตำบลนาคู่ อำเภอสามโก้ จังหวัดนครพนม

ประจำปีงบประมาณ พ.ศ. 2565 (1 ตุลาคม 2564 - 30 กันยายน 2565)

งานที่ดำเนินการ		ประเมินผล (ร้อยละ)		วิเคราะห์ผลและหาข้อสรุป	
ด้าน/งาน	ลำดับการดำเนินงาน	เชิงปริมาณ	เชิงคุณภาพ	วิเคราะห์ผล	ข้อสรุป
ด้านที่ 2 การดำเนินงาน 1. งานปลูกพืชไร่นา ท้องถิ่น	1.3 ศึกษารัพยากรในพื้นที่ปลูก พืชไร่นาท้องถิ่น ดังนี้			1.3 ศึกษารัพยากรในพื้นที่ปลูกพืชไร่นา ท้องถิ่น ดังนี้	
	1) การศึกษารัพยากรใน พื้นที่ปลูกพืชไร่นาท้องถิ่น	100	70	1) การศึกษารัพยากรในพื้นที่ปลูก พืชไร่นาท้องถิ่น มีการดำเนินการเชิงปริมาณ ร้อยละ 100 เชิงคุณภาพ ร้อยละ 70	มีการดำเนินการเชิงปริมาณครบ ตามแผนกำหนด แต่ต้องปรับปรุง คุณภาพงานเพิ่มขึ้น
	2) การถ่ายภาพพืชไร่นา ในพื้นที่ปลูกพืชไร่นาท้องถิ่น	100	70	2) การถ่ายภาพพืชไร่นาในพื้นที่ปลูก พืชไร่นาท้องถิ่น มีการดำเนินการเชิงปริมาณ ร้อยละ 100 เชิงคุณภาพ ร้อยละ 70	มีการดำเนินการเชิงปริมาณครบ ตามแผนกำหนด แต่ต้องปรับปรุง คุณภาพงานเพิ่มขึ้น
	1.4 ทำตัวอย่างพืชไร่นาในพื้นที่ ปลูกพืชไร่นาท้องถิ่น	77.50	70	1.4 ทำตัวอย่างพืชไร่นาในพื้นที่ปลูกพืชไร่นา ท้องถิ่น มีการดำเนินการเชิงปริมาณ ร้อยละ 77.50 เชิงคุณภาพ ร้อยละ 70	ต้องปรับปรุงเชิงปริมาณและ คุณภาพงานเพิ่มขึ้น

วิเคราะห์ผลและหาข้อสรุป

องค์การบริหารส่วนตำบลนาคู่ อำเภอนาแก จังหวัดนครพนม

ประจำปีงบประมาณ พ.ศ. 2565 (1 ตุลาคม 2564 – 30 กันยายน 2565)

งานที่ดำเนินการ		ประเมินผล (ร้อยละ)		วิเคราะห์ผลและหาข้อสรุป	
ด้าน/งาน	ลำดับการดำเนินงาน	เชิงปริมาณ	เชิงคุณภาพ	วิเคราะห์ผล	ข้อสรุป
ด้านที่ 2 การดำเนินงาน 1. งานปลูกพืชไร่น้ำ ท้องถิ่น	1.5 ทำทะเบียนทรัพยากรในพื้นที่ปลูก พืชไร่น้ำท้องถิ่น 1) การทำทะเบียนทรัพยากร ในพื้นที่ปลูก ตามแบบ อพ.สธ. ดังนี้				
	- ทะเบียนพรรณไม้ในพื้นที่ ปลูกพืชไร่น้ำท้องถิ่น	100	70	- ทะเบียนพรรณไม้ในพื้นที่ ปลูกพืชไร่น้ำท้องถิ่น มีการดำเนินการเชิง ปริมาณ ร้อยละ 100 เชิงคุณภาพ ร้อย ละ 70	มีการดำเนินการเชิงปริมาณครบตาม แผนกำหนด แต่ต้องปรับปรุง คุณภาพงานเพิ่มขึ้น
	- ทะเบียนพันธุ์สัตว์ในพื้นที่ ปลูกพืชไร่น้ำท้องถิ่น	100	70	- ทะเบียนพันธุ์สัตว์ในพื้นที่ ปลูกพืชไร่น้ำท้องถิ่น มีการดำเนินการเชิง ปริมาณ ร้อยละ 100 เชิงคุณภาพ ร้อย ละ 70	มีการดำเนินการเชิงปริมาณครบตาม แผนกำหนด แต่ต้องปรับปรุง คุณภาพงานเพิ่มขึ้น
	- ทะเบียนชีวภาพอื่นๆ ใน พื้นที่ปลูกพืชไร่น้ำท้องถิ่น	100	70	- ทะเบียนชีวภาพอื่นๆ ในพื้นที่ ปลูกพืชไร่น้ำท้องถิ่น มีการดำเนินการ เชิงปริมาณ ร้อยละ 100 เชิงคุณภาพ ร้อยละ 70	มีการดำเนินการเชิงปริมาณครบตาม แผนกำหนด แต่ต้องปรับปรุง คุณภาพงานเพิ่มขึ้น
	- ทะเบียนภูมิปัญญาในพื้นที่ ปลูกพืชไร่น้ำท้องถิ่น	0	0	- ทะเบียนภูมิปัญญาในพื้นที่ ปลูกพืชไร่น้ำท้องถิ่น ไม่มีการดำเนินการ	ต้องปรับปรุงเชิงปริมาณและคุณภาพ งานเพิ่มขึ้น

วิเคราะห์ผลและหาข้อสรุป

องค์การบริหารส่วนตำบลนาคู่ อำเภอนาแก จังหวัดนครพนม

ประจำปีงบประมาณ พ.ศ. 2565 (1 ตุลาคม 2564 – 30 กันยายน 2565)

งานที่ดำเนินการ		ประเมินผล (ร้อยละ)		วิเคราะห์ผลและหาข้อสรุป	
ด้าน/งาน	ลำดับการดำเนินงาน	เชิงปริมาณ	เชิงคุณภาพ	วิเคราะห์ผล	ข้อสรุป
ด้านที่ 2 การดำเนินงาน 1. งานปลูกป่าทรัพยากร ท้องถิ่น	2) ระบบการจัดเก็บและ สืบค้นได้ (เอกสาร และคอมพิวเตอร์) - ระบบการสืบค้นด้วย เอกสาร	100	70	2) ระบบการจัดเก็บและสืบค้นได้ (เอกสาร และคอมพิวเตอร์) - ระบบการสืบค้นด้วยเอกสาร มี การดำเนินการเชิงปริมาณ ร้อยละ 100 เชิงคุณภาพ ร้อยละ 70	มีการดำเนินการเชิงปริมาณครบตาม แผนกำหนด แต่ต้องปรับปรุง คุณภาพงานเพิ่มขึ้น
	- ระบบการสืบค้นด้วย คอมพิวเตอร์	100	70	- ระบบการสืบค้นด้วย คอมพิวเตอร์ มีการดำเนินการเชิงปริมาณ ร้อยละ 100 เชิงคุณภาพ ร้อยละ 70	มีการดำเนินการเชิงปริมาณครบตาม แผนกำหนด แต่ต้องปรับปรุง คุณภาพงานเพิ่มขึ้น
	1.6 ดูแล รักษา ทรัพยากรไม้พื้นที่ป่า ปลูกป่าทรัพยากรท้องถิ่น	100	70	1.6 ดูแล รักษา ทรัพยากรในพื้นที่ป่า ปลูกป่าทรัพยากรท้องถิ่น มีการดำเนินการเชิง ปริมาณ ร้อยละ 100 เชิงคุณภาพ ร้อย ละ 70	มีการดำเนินการเชิงปริมาณครบตาม แผนกำหนด แต่ต้องปรับปรุง คุณภาพงานเพิ่มขึ้น

วิเคราะห์ผลและหาข้อสรุป

องค์การบริหารส่วนตำบลนาคู่ อำเภอนาแก จังหวัดนครพนม

ประจำปีงบประมาณ พ.ศ. 2565 (1 ตุลาคม 2564 - 30 กันยายน 2565)

งานที่ดำเนินการ		ประเมินผล (ร้อยละ)		วิเคราะห์ผลและหาข้อสรุป	
ด้าน/งาน	ลำดับการดำเนินงาน	เชิงปริมาณ	เชิงคุณภาพ	วิเคราะห์ผล	ข้อสรุป
<p>ด้านที่ 2 การดำเนินงาน</p> <p>2. งานสำรวจเก็บรวบรวมทรัพยากรท้องถิ่น</p>	<p>2.1 เก็บข้อมูลพื้นฐานในท้องถิ่น จำนวน 11 หมู่บ้าน ดังนี้</p> <p>1. บ้านหนองหอยน้อย หมู่ที่ 1</p> <p>2. บ้านนาคู่กลาง หมู่ที่ 2</p> <p>3. บ้านคำอ้อม หมู่ที่ 3</p> <p>4. บ้านเขื่อนนาง หมู่ที่ 4</p> <p>5. บ้านนาต้นพะ หมู่ที่ 5</p> <p>6. บ้านน้ำบ่อ หมู่ที่ 6</p> <p>7. บ้านนาคู่ใต้ หมู่ที่ 7</p> <p>8. บ้านนาคู่เหนือ หมู่ที่ 8</p> <p>9. บ้านนาคู่น้อย หมู่ที่ 9</p> <p>10. บ้านหนองหอยน้อย หมู่ที่ 10</p> <p>11. บ้านคำอ้อม หมู่ที่ 11</p>	100	70	<p>2.1 เก็บข้อมูลพื้นฐานในท้องถิ่น จำนวน 11 หมู่บ้าน มีการดำเนินการเชิงปริมาณ ร้อยละ 100 เชิงคุณภาพ ร้อยละ 70</p>	<p>มีการดำเนินการเชิงปริมาณครบตามแผนกำหนด แต่ต้องปรับปรุงคุณภาพงานเพิ่มขึ้น</p>

วิเคราะห์ผลและหาข้อสรุป

องค์การบริหารส่วนตำบลนาคู่ อำเภอนาแก จังหวัดนครพนม

ประจำปีงบประมาณ พ.ศ. 2565 (1 ตุลาคม 2564 – 30 กันยายน 2565)

งานที่ดำเนินการ		ประเมินผล (ร้อยละ)		วิเคราะห์ผลและหาข้อสรุป	
ด้าน/งาน	ลำดับการดำเนินงาน	เชิงปริมาณ	เชิงคุณภาพ	วิเคราะห์ผล	ข้อสรุป
ด้านที่ 2 การดำเนินงาน 2 งานสำรวจเก็บรวบรวม ทรัพยากรท้องถิ่น	2.2 เก็บข้อมูลการประกอบอาชีพใน ท้องถิ่น จำนวน 11 หมู่บ้าน ดังนี้ 1. บ้านหนองหอยน้อย หมู่ที่ 1 2. บ้านนาหูกกลาง หมู่ที่ 2 3. บ้านคำอ้อม หมู่ที่ 3 4. บ้านเขนบาง หมู่ที่ 4 5. บ้านนาฉันทะ หมู่ที่ 5 6. บ้านน้ำบ่อ หมู่ที่ 6 7. บ้านนาคูใต้ หมู่ที่ 7 8. บ้านนาคูเหนือ หมู่ที่ 8 9. บ้านนาคูน้อย หมู่ที่ 9 10. บ้านหนองหอยน้อย หมู่ที่ 10 11. บ้านคำอ้อม หมู่ที่ 11	100	70	2.2 เก็บข้อมูลการประกอบอาชีพใน ท้องถิ่น จำนวน 11 หมู่บ้าน มีการ ดำเนินการเชิงปริมาณ ร้อยละ 100 เชิง คุณภาพ ร้อยละ 70	มีการดำเนินการเชิงปริมาณครบตาม แผนกำหนด แต่ต้องปรับปรุง คุณภาพงานเพิ่มขึ้น

วิเคราะห์ผลและหาข้อสรุป

องค์การบริหารส่วนตำบลนาคู่ อำเภอนาแก จังหวัดนครพนม

ประจำปีงบประมาณ พ.ศ. 2565 (1 ตุลาคม 2564 – 30 กันยายน 2565)

งานที่ดำเนินการ		ประเมินผล (ร้อยละ)		วิเคราะห์ผลและหาข้อสรุป	
ด้าน/งาน	ลำดับการดำเนินงาน	เชิงปริมาณ	เชิงคุณภาพ	วิเคราะห์ผล	ข้อสรุป
ด้านที่ 2 การดำเนินงาน 2. งานสำรวจเก็บรวบรวม ทรัพยากรท้องถิ่น	2.3 เก็บข้อมูลด้านกายภาพในท้องถิ่น จำนวน 11 หมู่บ้าน ดังนี้ 1. บ้านหนองหอยน้อย หมู่ที่ 1 2. บ้านนาคู่กลาง หมู่ที่ 2 3. บ้านคำอ้อม หมู่ที่ 3 4. บ้านเขมมาง หมู่ที่ 4 5. บ้านนาสันตะ หมู่ที่ 5 6. บ้านน้ำป่อ หมู่ที่ 6 7. บ้านนาคู่ใต้ หมู่ที่ 7 8. บ้านนาคู่เหนือ หมู่ที่ 8 9. บ้านนาคู่น้อย หมู่ที่ 9 10. บ้านหนองหอยน้อย หมู่ที่ 10 11. บ้านคำอ้อม หมู่ที่ 11	100	70	2.3 เก็บข้อมูลด้านกายภาพในท้องถิ่น จำนวน 11 หมู่บ้าน มีการดำเนินการ เชิงปริมาณ ร้อยละ 100 เชิงคุณภาพ ร้อยละ 70	มีการดำเนินการเชิงปริมาณครบตาม แผนกำหนด แต่ต้องปรับปรุง คุณภาพงานเพิ่มขึ้น

วิเคราะห์ผลและหาข้อสรุป

องค์การบริหารส่วนตำบลนาคู่ อำเภอนาแก จังหวัดนครพนม

ประจำปีงบประมาณ พ.ศ. 2565 (1 ตุลาคม 2564 – 30 กันยายน 2565)

งานที่ดำเนินการ		ประเมินผล (ร้อยละ)		วิเคราะห์ผลและหาข้อสรุป	
ด้าน/งาน	ลำดับการดำเนินงาน	เชิงปริมาณ	เชิงคุณภาพ	วิเคราะห์ผล	ข้อสรุป
ด้านที่ 2 การดำเนินงาน 2. งานสำรวจเก็บรวบรวม ทรัพยากรท้องถิ่น	2.4 เก็บข้อมูลประวัติหมู่บ้าน วิถี ชุมชน จำนวน 11 หมู่บ้าน ดังนี้ 1. บ้านหนองหอยน้อย หมู่ที่ 1 2. บ้านนาคู่กลาง หมู่ที่ 2 3. บ้านคำอ้อม หมู่ที่ 3 4. บ้านเขนบาง หมู่ที่ 4 5. บ้านนาต้นทะ หมู่ที่ 5 6. บ้านน้ำบ่อ หมู่ที่ 6 7. บ้านนาคู่ใต้ หมู่ที่ 7 8. บ้านนาคู่เหนือ หมู่ที่ 8 9. บ้านนาคู่น้อย หมู่ที่ 9 10. บ้านหนองหอยน้อย หมู่ที่ 10 11. บ้านคำอ้อม หมู่ที่ 11	100	70	2.4 เก็บข้อมูลประวัติหมู่บ้าน วิถี ชุมชน จำนวน 11 หมู่บ้าน มีการดำเนินการ เชิงปริมาณ ร้อยละ 100 เชิงคุณภาพ ร้อยละ 70	มีการดำเนินการเชิงปริมาณครบตาม แผนกำหนด แต่ต้องปรับปรุง คุณภาพงานเพิ่มขึ้น

วิเคราะห์ผลและหาข้อสรุป

องค์การบริหารส่วนตำบลนาคู อำเภอนาแก จังหวัดนครพนม

ประจำปีงบประมาณ พ.ศ. 2565 (1 ตุลาคม 2564 – 30 กันยายน 2565)

งานที่ดำเนินการ		ประเมินผล (ร้อยละ)		วิเคราะห์ผลและหาข้อสรุป	
ด้าน/งาน	ลำดับการดำเนินงาน	เชิงปริมาณ	เชิงคุณภาพ	วิเคราะห์ผล	ข้อสรุป
ด้านที่ 2 การดำเนินงาน 2. งานสำรวจเก็บรวบรวม ทรัพยากรท้องถิ่น	2.5 เก็บข้อมูลการใช้ประโยชน์ของพืช ในท้องถิ่น จำนวน 11 หมู่บ้าน ดังนี้ 1. บ้านหนองหอยน้อย หมู่ที่ 1 2. บ้านนาคูกลาง หมู่ที่ 2 3. บ้านคำอ้อม หมู่ที่ 3 4. บ้านเขนบาง หมู่ที่ 4 5. บ้านนาอับทะ หมู่ที่ 5 6. บ้านน้ำบ่อ หมู่ที่ 6 7. บ้านนาคูใต้ หมู่ที่ 7 8. บ้านนาคูเหนือ หมู่ที่ 8 9. บ้านนาคูน้อย หมู่ที่ 9 10. บ้านหนองหอยน้อย หมู่ที่ 10 11. บ้านคำอ้อม หมู่ที่ 11	84.54	70	2.5 เก็บข้อมูลการใช้ประโยชน์ของพืชใน ท้องถิ่น จำนวน 11 หมู่บ้าน มีการ ดำเนินการเชิงปริมาณ ร้อยละ 84.54 เชิงคุณภาพ ร้อยละ 70	ต้องปรับปรุงเชิงปริมาณและคุณภาพ งานเพิ่มขึ้น
	ทะเบียนพรรณไม้ในชุมชน	100	70	ทะเบียนพรรณไม้ในชุมชน มีการ ดำเนินการเชิงปริมาณ ร้อยละ 100 เชิง คุณภาพ ร้อยละ 70	มีการดำเนินการเชิงปริมาณครบตาม แผนกำหนด แต่ต้องปรับปรุง คุณภาพงานเพิ่มขึ้น

วิเคราะห์ผลและหาข้อสรุป

องค์การบริหารส่วนตำบลนาคู อำเภอนาแก จังหวัดนครพนม

ประจำปีงบประมาณ พ.ศ. 2565 (1 ตุลาคม 2564 – 30 กันยายน 2565)

งานที่ดำเนินการ		ประเมินผล (ร้อยละ)		วิเคราะห์ผลและหาข้อสรุป	
ด้าน/งาน	ลำดับการดำเนินงาน	เชิงปริมาณ	เชิงคุณภาพ	วิเคราะห์ผล	ข้อสรุป
ด้านที่ 2 การดำเนินงาน 2. งานสำรวจเก็บรวบรวม ทรัพยากรท้องถิ่น	2.6 เก็บข้อมูลการใช้ประโยชน์ของ ที่ดินในท้องถิ่น จำนวน 11 หมู่บ้าน ดังนี้ 1. บ้านหนองหอยน้อย หมู่ที่ 1 2. บ้านนาคูกลาง หมู่ที่ 2 3. บ้านคำอ้อม หมู่ที่ 3 4. บ้านเขื่อนนาง หมู่ที่ 4 5. บ้านนาสันตะ หมู่ที่ 5 6. บ้านน้ำป่อ หมู่ที่ 6 7. บ้านนาคูใต้ หมู่ที่ 7 8. บ้านนาคูเหนือ หมู่ที่ 8 9. บ้านนาคูน้อย หมู่ที่ 9 10. บ้านหนองหอยน้อย หมู่ที่ 10 11. บ้านคำอ้อม หมู่ที่ 11	61.81	70	2.6 เก็บข้อมูลการใช้ประโยชน์ของที่ดิน ท้องถิ่น จำนวน 11 หมู่บ้าน มีการ ดำเนินการเชิงปริมาณ ร้อยละ 61.81 เชิงคุณภาพ ร้อยละ 70	ต้องปรับปรุงเชิงปริมาณและคุณภาพ งานเพิ่มขึ้น
	ทะเบียนพันธุ์สัตว์ในชุมชน	81.81	70	ทะเบียนพันธุ์สัตว์ในชุมชน มีการ ดำเนินการเชิงปริมาณ ร้อยละ 81.81 เชิงคุณภาพ ร้อยละ 70	ต้องปรับปรุงเชิงปริมาณและคุณภาพ งานเพิ่มขึ้น

วิเคราะห์ผลและหาข้อสรุป

องค์การบริหารส่วนตำบลอนาคู อำเภออนาคู จังหวัดนครพนม

ประจำปีงบประมาณ พ.ศ. 2565 (1 ตุลาคม 2564 – 30 กันยายน 2565)

งานที่ดำเนินการ		ประเมินผล (ร้อยละ)		วิเคราะห์ผลและหาข้อสรุป	
ด้าน/งาน	ลำดับการดำเนินงาน	เชิงปริมาณ	เชิงคุณภาพ	วิเคราะห์ผล	ข้อสรุป
ด้านที่ 2 ภารกิจงาน 2. งานสำรวจเก็บรวบรวม ทรัพยากรท้องถิ่น	2.7 เก็บข้อมูลการใช้ประโยชน์ของ ชีวภาพอื่น ๆ จำนวน 11 หมู่บ้าน ดังนี้ 1. บ้านหนองหอยน้อย หมู่ที่ 1 2. บ้านนาคู่กลาง หมู่ที่ 2 3. บ้านคำอ้อม หมู่ที่ 3 4. บ้านเขมนาง หมู่ที่ 4 5. บ้านนาฉับทะเล หมู่ที่ 5 6. บ้านน้ำป่อ หมู่ที่ 6 7. บ้านภูกูใต้ หมู่ที่ 7 8. บ้านนาคู่เหนือ หมู่ที่ 8 9. บ้านนาคู่น้อย หมู่ที่ 9 10. บ้านหนองหอยน้อย หมู่ที่ 10 11. บ้านคำอ้อม หมู่ที่ 11	27.27	70	2.7 เก็บข้อมูลการใช้ประโยชน์ของชีวภาพ อื่น ๆ จำนวน 11 หมู่บ้าน มีการ ดำเนินการเชิงปริมาณ ร้อยละ 27.27 เชิงคุณภาพ ร้อยละ 70	ต้องปรับปรุงเชิงปริมาณและคุณภาพ งานเพิ่มขึ้น
	ทะเบียนชีวภาพอื่น ๆ ในชุมชน	9.09	70	ทะเบียนชีวภาพอื่น ๆ ในชุมชน มีการ ดำเนินการเชิงปริมาณ ร้อยละ 9.09 เชิงคุณภาพ ร้อยละ 70	ต้องปรับปรุงเชิงปริมาณและคุณภาพ งานเพิ่มขึ้น

วิเคราะห์ผลและหาข้อสรุป

องค์การบริหารส่วนตำบลนาคู่ อำเภอนาแก จังหวัดนครพนม

ประจำปีงบประมาณ พ.ศ. 2565 (1 ตุลาคม 2564 – 30 กันยายน 2565)

งานที่ดำเนินการ		ประเมินผล (ร้อยละ)		วิเคราะห์ผลและหาข้อสรุป	
ด้าน/งาน	ลำดับการดำเนินงาน	เชิงปริมาณ	เชิงคุณภาพ	วิเคราะห์ผล	ข้อสรุป
ด้านที่ 2 การดำเนินงาน 2. งานสำรวจเก็บรวบรวม ทรัพยากรท้องถิ่น	2.8 เก็บข้อมูลภูมิปัญญาท้องถิ่น จำนวน 11 หมู่บ้าน ดังนี้ 1. บ้านหนองหอยน้อย หมู่ที่ 1 2. บ้านนาคู่กลาง หมู่ที่ 2 3. บ้านคำอ้อม หมู่ที่ 3 4. บ้านจันทนา หมู่ที่ 4 5. บ้านนาฉิมพลี หมู่ที่ 5 6. บ้านน้ำบ่อ หมู่ที่ 6 7. บ้านมาสุใต้ หมู่ที่ 7 8. บ้านนาคู่เหวี่ยง หมู่ที่ 8 9. บ้านนาคู่ขันตย หมู่ที่ 9 10. บ้านหนองหอยน้อย หมู่ที่ 10 11. บ้านคำอ้อม หมู่ที่ 11	0	0	2.8 เก็บข้อมูลภูมิปัญญาท้องถิ่น จำนวน 11 หมู่บ้าน ไม่มีข้อมูลในการดำเนินการ	ต้องปรับปรุงเชิงปริมาณและคุณภาพ งานเพิ่มขึ้น
	ทะเบียนภูมิปัญญาในชุมชน	0	0	ทะเบียนภูมิปัญญาในชุมชน ไม่มีข้อมูลใ การดำเนินการ	ต้องปรับปรุงเชิงปริมาณและคุณภาพ งานเพิ่มขึ้น

วิเคราะห์ผลและหาข้อสรุป

องค์การบริหารส่วนตำบลนาคู่ อำเภอนาแก จังหวัดนครพนม

ประจำปีงบประมาณ พ.ศ. 2565 (1 ตุลาคม 2564 – 30 กันยายน 2565)

งานที่ดำเนินการ		ประเมินผล (ร้อยละ)		วิเคราะห์ผลและหาข้อสรุป	
ด้าน/งาน	ลำดับการดำเนินงาน	เชิงปริมาณ	เชิงคุณภาพ	วิเคราะห์ผล	ข้อสรุป
ด้านที่ 2 การดำเนินงาน 2. งานสำรวจเก็บรวบรวม ทรัพยากรท้องถิ่น	2.9 เก็บข้อมูลแหล่งทรัพยากรและ โบราณคดี จำนวน 11 หมู่บ้าน ดังนี้ 1. บ้านหนองหอยน้อย หมู่ที่ 1 2. บ้านนาคู่กลาง หมู่ที่ 2 3. บ้านคำอ้อม หมู่ที่ 3 4. บ้านแสนนาง หมู่ที่ 4 5. บ้านนาฉิมทะเล หมู่ที่ 5 6. บ้านน้ำบ่อ หมู่ที่ 6 7. บ้านนาคู่ใต้ หมู่ที่ 7 8. บ้านนาคู่เหนือ หมู่ที่ 8 9. บ้านนาคู่น้อย หมู่ที่ 9 10. บ้านหนองหอยน้อย หมู่ที่ 10 11. บ้านคำอ้อม หมู่ที่ 11	0	0	2.9 เก็บข้อมูลแหล่งทรัพยากรและ โบราณคดี จำนวน 11 หมู่บ้าน ไม่มี ข้อมูลในการดำเนินการ	ต้องปรับปรุงเชิงปริมาณและคุณภาพ งานเพิ่มขึ้น
	ทะเบียนแหล่งทรัพยากรในชุมชน	0	0	ทะเบียนแหล่งทรัพยากรในชุมชน ไม่มี ข้อมูลในการดำเนินการ	ต้องปรับปรุงเชิงปริมาณและคุณภาพ งานเพิ่มขึ้น

วิเคราะห์ผลและหาข้อสรุป

องค์การบริหารส่วนตำบลนาคู่ อำเภอนาแก จังหวัดนครพนม

ประจำปีงบประมาณ พ.ศ. 2565 (1 ตุลาคม 2564 - 30 กันยายน 2565)

งานที่ดำเนินการ		ประเมินผล (ร้อยละ)		วิเคราะห์ผลและหาข้อสรุป	
ด้าน/งาน	ลำดับการดำเนินงาน	เชิงปริมาณ	เชิงคุณภาพ	วิเคราะห์ผล	ข้อสรุป
ด้านที่ 2 การดำเนินงาน 2. งานสำรวจเก็บรวบรวมทรัพยากรท้องถิ่น	2.10 การจัดทำรายงานผลการสำรวจและจัดทำฐานทรัพยากรท้องถิ่น จำนวน 11 หมู่บ้าน ดังนี้ 1. บ้านหนองหอยน้อย หมู่ที่ 1 2. บ้านนาคู่กลาง หมู่ที่ 2 3. บ้านคำอ้อม หมู่ที่ 3 4. บ้านเขนนาง หมู่ที่ 4 5. บ้านนาจันทะ หมู่ที่ 5 6. บ้านน้ำบ่อ หมู่ที่ 6 7. บ้านนาคู่ใต้ หมู่ที่ 7 8. บ้านนาคู่เหนือ หมู่ที่ 8 9. บ้านนาคู่น้อย หมู่ที่ 9 10. บ้านหนองหอยน้อย หมู่ที่ 10 11. บ้านคำอ้อม หมู่ที่ 11	100	70	2.10 การจัดทำรายงานผลการสำรวจและจัดทำฐานทรัพยากรท้องถิ่น จำนวน 11 หมู่บ้าน มีการดำเนินการเชิงปริมาณ ร้อยละ 100 เชิงคุณภาพ ร้อยละ 70	มีการดำเนินการเชิงปริมาณครบตามแผนกำหนด แต่ต้องปรับปรุงคุณภาพงานเพิ่มขึ้น

วิเคราะห์ผลและหาข้อสรุป

องค์การบริหารส่วนตำบลนาคู่ อำเภอนาแก จังหวัดนครพนม

ประจำปีงบประมาณ พ.ศ. 2565 (1 ตุลาคม 2564 - 30 กันยายน 2565)

งานที่ดำเนินการ		ประเมินผล (ร้อยละ)		วิเคราะห์ผลและหาข้อสรุป	
ด้าน/งาน	ลำดับการดำเนินงาน	เชิงปริมาณ	เชิงคุณภาพ	วิเคราะห์ผล	ข้อสรุป
ด้านที่ 2 การดำเนินงาน 3. งานปลูกรักษาทรัพยากร หนองดิน	3.1 จัดหาและรวบรวมทรัพยากร หนองดิน - ตารางสรุปการจัดหาและ รวบรวมทรัพยากรหนองดิน การรับ ตัวอย่างจากหน่วยงานต่าง	100	70	3.1 จัดหาและรวบรวมทรัพยากรหนองดิน - ตารางสรุปการจัดหาและ รวบรวมทรัพยากรหนองดิน การรับตัวอย่าง จากหน่วยงานต่าง มีการดำเนินการเชิง ปริมาณ ร้อยละ 100 เชิงคุณภาพ ร้อย ละ 70	มีการดำเนินการเชิงปริมาณครบตาม แผนกำหนด แต่ต้องปรับปรุง คุณภาพงานเพิ่มขึ้น
	3.2 ปลูก และรักษา ทรัพยากรหนองดิน - ตารางสรุปการปลูกรักษา พืช	100	70	3.2 ปลูก และรักษา ทรัพยากรหนองดิน - ตารางสรุปการปลูกรักษาพืช มีการดำเนินการเชิงปริมาณ ร้อยละ 100 เชิงคุณภาพ ร้อยละ 70	มีการดำเนินการเชิงปริมาณครบตาม แผนกำหนด แต่ต้องปรับปรุง คุณภาพงานเพิ่มขึ้น
	- ตารางสรุปการปลูกรักษา สัตว์	100	70	- ตารางสรุปการปลูกรักษาสัตว์ มีการดำเนินการเชิงปริมาณ ร้อยละ 100 เชิงคุณภาพ ร้อยละ 70	มีการดำเนินการเชิงปริมาณครบตาม แผนกำหนด แต่ต้องปรับปรุง คุณภาพงานเพิ่มขึ้น
	- ตารางสรุปการปลูกรักษา ชีวภาพอื่นๆ	100	70	- ตารางสรุปการปลูกรักษา ชีวภาพอื่นๆ มีการดำเนินการเชิงปริมาณ ร้อยละ 100 เชิงคุณภาพ ร้อยละ 70	มีการดำเนินการเชิงปริมาณครบตาม แผนกำหนด แต่ต้องปรับปรุง คุณภาพงานเพิ่มขึ้น

วิเคราะห์ผลและหาข้อสรุป

องค์การบริหารส่วนตำบลนาคู่ อำเภอนาแก จังหวัดนครพนม

ประจำปีงบประมาณ พ.ศ. 2565 (1 ตุลาคม 2564 - 30 กันยายน 2565)

งานที่ดำเนินการ		ประเมินผล (ร้อยละ)		วิเคราะห์ผลและหาข้อสรุป	
ด้าน/งาน	ลำดับการดำเนินงาน	เชิงปริมาณ	เชิงคุณภาพ	วิเคราะห์ผล	ข้อสรุป
ด้านที่ 2 การดำเนินงาน 3. งานปลูกรักษาทรัพยากร ท้องถิ่น	3.3 ติดตามการเจริญเติบโตและการ เปลี่ยนแปลงของทรัพยากรท้องถิ่น เช่น ระบบบันทึกการเปลี่ยนแปลง	100	70	3.3 ติดตามการเจริญเติบโตและการ เปลี่ยนแปลงของทรัพยากรท้องถิ่น เช่น ระบบบันทึกการเปลี่ยนแปลง มีการ ดำเนินการเชิงปริมาณ ร้อยละ 100 เชิง คุณภาพ ร้อยละ 70	มีการดำเนินการเชิงปริมาณครบตาม แผนกำหนด แต่ต้องปรับปรุง คุณภาพงานเพิ่มขึ้น

วิเคราะห์ผลและหาข้อสรุป

องค์การบริหารส่วนตำบลนาคู อำเภอนาแก จังหวัดนครพนม

ประจำปีงบประมาณ พ.ศ. 2565 (1 ตุลาคม 2564 – 30 กันยายน 2565)

งานที่ดำเนินการ		ประเมินผล (ร้อยละ)		วิเคราะห์ผลและหาข้อสรุป	
ด้าน/งาน	ลำดับการดำเนินงาน	เชิงปริมาณ	เชิงคุณภาพ	วิเคราะห์ผล	ข้อสรุป
ด้านที่ 2 การดำเนินงาน 4. งานอนุรักษ์ธรรมชาติและใช้ ประโยชน์ทรัพยากรท้องถิ่น	4.1 ฟื้นฟู บำรุงรักษา ขยายพันธุ์ เพิ่มขึ้นและแจกจ่ายให้กับชุมชน ตำบล ดังนี้ 1) บันทึกการฟื้นฟู บำรุงรักษาพืช	100	70	4.1 ฟื้นฟู บำรุงรักษา ขยายพันธุ์เพิ่มขึ้น และแจกจ่ายให้กับชุมชน ตำบล ดังนี้ 1) บันทึกการฟื้นฟู บำรุงรักษา พืช มีการดำเนินการเชิงปริมาณ ร้อยละ 100 เชิงคุณภาพ ร้อยละ 70	มีการดำเนินการเชิงปริมาณครบตาม แผนกำหนด แต่ต้องปรับปรุง คุณภาพงานเพิ่มขึ้น
	2) บันทึกการฟื้นฟู บำรุงรักษาสัตว์	100	70	2) บันทึกการฟื้นฟู บำรุงรักษา สัตว์ มีการดำเนินการเชิงปริมาณ ร้อย ละ 100 เชิงคุณภาพ ร้อยละ 70	มีการดำเนินการเชิงปริมาณครบตาม แผนกำหนด แต่ต้องปรับปรุง คุณภาพงานเพิ่มขึ้น
	3) บันทึกการฟื้นฟู บำรุงรักษาชีวภาพอื่นๆ			3) บันทึกการฟื้นฟู บำรุงรักษา ชีวภาพอื่นๆ มีการดำเนินการเชิงปริมาณ ร้อยละ 100 เชิงคุณภาพ ร้อยละ 70	มีการดำเนินการเชิงปริมาณครบตาม แผนกำหนด แต่ต้องปรับปรุง คุณภาพงานเพิ่มขึ้น
	4) บันทึกการฟื้นฟู บำรุงรักษาภูมิปัญญา	100	70	4) บันทึกการฟื้นฟู บำรุงรักษา ภูมิปัญญา มีการดำเนินการเชิงปริมาณ ร้อยละ 100 เชิงคุณภาพ ร้อยละ 70	มีการดำเนินการเชิงปริมาณครบตาม แผนกำหนด แต่ต้องปรับปรุง คุณภาพงานเพิ่มขึ้น

วิเคราะห์ผลและหาข้อสรุป

องค์การบริหารส่วนตำบลนาคู่ อำเภอนาแก จังหวัดนครพนม

ประจำปีงบประมาณ พ.ศ. 2565 (1 ตุลาคม 2564 - 30 กันยายน 2565)

งานที่ดำเนินการ		ประเมินผล (ร้อยละ)		วิเคราะห์ผลและหาข้อสรุป	
ด้าน/งาน	ลำดับการดำเนินงาน	เชิงปริมาณ	เชิงคุณภาพ	วิเคราะห์ผล	ข้อสรุป
ด้านที่ 2 การดำเนินงาน ๑. งานอนุรักษ์และใช้ ประโยชน์ทรัพยากรท้องถิ่น	๑.2 ใช้ประโยชน์ทรัพยากรท้องถิ่น อย่างยั่งยืน เช่น การจัดการท่องเที่ยว เชิงนิเวศ การพัฒนาผลิตภัณฑ์จาก ทรัพยากรในท้องถิ่น แหล่งเรียนรู้ ฯลฯ ดังนี้ 1) การจัดการท่องเที่ยวเชิง นิเวศ	100	70	๑.2 ใช้ประโยชน์ทรัพยากรท้องถิ่นอย่าง ยั่งยืน เช่น การจัดการท่องเที่ยวเชิงนิเวศ การพัฒนาผลิตภัณฑ์จากทรัพยากรใน ท้องถิ่น แหล่งเรียนรู้ ฯลฯ ดังนี้ 1) การจัดการท่องเที่ยวเชิงนิเวศ มีการดำเนินการเชิงปริมาณ ร้อยละ 100 เชิงคุณภาพ ร้อยละ 70	มีการดำเนินการเชิงปริมาณครบตาม แผนกำหนด แต่ต้องปรับปรุง คุณภาพงานเพิ่มขึ้น
	2) การพัฒนาผลิตภัณฑ์จาก ทรัพยากรในท้องถิ่น	100	70	2) การพัฒนาผลิตภัณฑ์จาก ทรัพยากรในท้องถิ่น มีการดำเนินการเชิง ปริมาณ ร้อยละ 100 เชิงคุณภาพ ร้อย ละ 70	มีการดำเนินการเชิงปริมาณครบตาม แผนกำหนด แต่ต้องปรับปรุง คุณภาพงานเพิ่มขึ้น
	3) แหล่งเรียนรู้	100	70	3) แหล่งเรียนรู้ มีการ ดำเนินการเชิงปริมาณ ร้อยละ 100 เชิง คุณภาพ ร้อยละ 70	มีการดำเนินการเชิงปริมาณครบตาม แผนกำหนด แต่ต้องปรับปรุง คุณภาพงานเพิ่มขึ้น

วิเคราะห์ผลและหาข้อสรุป

องค์การบริหารส่วนตำบลนาตุ๋ อำเภอหนองแก จังหวัดนครพนม

ประจำปีงบประมาณ พ.ศ. 2565 (1 ตุลาคม 2564 – 30 กันยายน 2565)

งานที่ดำเนินการ		ประเมินผล (ร้อยละ)		วิเคราะห์ผลและหาข้อสรุป	
ด้าน/งาน	ลำดับการดำเนินงาน	เชิงปริมาณ	เชิงคุณภาพ	วิเคราะห์ผล	ข้อสรุป
ด้านที่ 2 การดำเนินงาน 5. งานศูนย์ข้อมูลทรัพยากร ท้องถิ่น	5.1 รวบรวมและการบันทึกข้อมูล ทรัพยากรท้องถิ่น 3 ฐานทรัพยากร (ทรัพยากรกายภาพ ทรัพยากร ชีวมภาพ และทรัพยากรวัฒนธรรมภูมิ ปัญญา)	100	70	5.1 รวบรวมและการบันทึกข้อมูล ทรัพยากรท้องถิ่น 3 ฐานทรัพยากร (ทรัพยากรกายภาพ ทรัพยากรชีวภาพ และทรัพยากรวัฒนธรรมภูมิปัญญา) มี การดำเนินการเชิงปริมาณ ร้อยละ 100 เชิงคุณภาพ ร้อยละ 70	มีการดำเนินการเชิงปริมาณครบตาม แผนกำหนด แต่ต้องปรับปรุง คุณภาพงานเพิ่มขึ้น
	5.2 ระบบการจัดเก็บและสืบค้นได้ (เอกสาร และคอมพิวเตอร์) ดังนี้ 1) ระบบการสืบค้นแบบ เอกสาร	100	70	5.2 ระบบการจัดเก็บและสืบค้นได้ (เอกสาร และคอมพิวเตอร์) ดังนี้ 1) ระบบการสืบค้นแบบเอกสาร มีการดำเนินการเชิงปริมาณ ร้อยละ 100 เชิงคุณภาพ ร้อยละ 70	มีการดำเนินการเชิงปริมาณครบตาม แผนกำหนด แต่ต้องปรับปรุง คุณภาพงานเพิ่มขึ้น
	2) ระบบการสืบค้นแบบ คอมพิวเตอร์	100	70	2) ระบบการสืบค้นแบบ คอมพิวเตอร์ มีการดำเนินการเชิงปริมาณ ร้อยละ 100 เชิงคุณภาพ ร้อยละ 70	มีการดำเนินการเชิงปริมาณครบตาม แผนกำหนด แต่ต้องปรับปรุง คุณภาพงานเพิ่มขึ้น

วิเคราะห์ผลและหาข้อสรุป

องค์การบริหารส่วนตำบลบาวคู่ อำเภอนาแก จังหวัดนครพนม

ประจำปีงบประมาณ พ.ศ. 2565 (1 ตุลาคม 2564 - 30 กันยายน 2565)

งานที่ดำเนินการ		ประเมินผล (ร้อยละ)		วิเคราะห์ผลและหาข้อสรุป	
ด้าน/งาน	ลำดับการดำเนินงาน	เชิงปริมาณ	เชิงคุณภาพ	วิเคราะห์ผล	ข้อสรุป
ด้านที่ 2 การดำเนินงาน 6. งานสนับสนุนในการ อนุรักษ์และจัดทำฐาน ทรัพยากรท้องถิ่น	6.1 สนับสนุนการสร้างจิตสำนึกในการ อนุรักษ์ทรัพยากร (งานสวน พฤกษศาสตร์โรงเรียน)	100	70	6.1 สนับสนุนการสร้างจิตสำนึกในการ อนุรักษ์ทรัพยากร (งานสวนพฤกษศาสตร์ โรงเรียน) มีการดำเนินการเชิงปริมาณ ร้อยละ 100 เชิงคุณภาพ ร้อยละ 70	มีการดำเนินการเชิงปริมาณครบตาม แผนกำหนด แต่ต้องปรับปรุง คุณภาพงานเพิ่มขึ้น
	6.2 สนับสนุนในเรื่องงบประมาณ วัสดุ อุปกรณ์ ด้านยวดยความสะดวกต่างๆ	100	70	6.2 สนับสนุนในเรื่องงบประมาณ วัสดุ อุปกรณ์ ด้านยวดยความสะดวกต่างๆ มีการ ดำเนินการเชิงปริมาณ ร้อยละ 100 เชิง คุณภาพ ร้อยละ 70	มีการดำเนินการเชิงปริมาณครบตาม แผนกำหนด แต่ต้องปรับปรุง คุณภาพงานเพิ่มขึ้น

วิเคราะห์ผลและหาข้อสรุป

องค์การบริหารส่วนตำบลนาคู่ อำเภอนาแก จังหวัดนครพนม

ประจำปีงบประมาณ พ.ศ. 2565 (1 ตุลาคม 2564 – 30 กันยายน 2565)

งานที่ดำเนินการ		ประเมินผล (ร้อยละ)		วิเคราะห์ผลและหาข้อสรุป	
ด้าน/งาน	ลำดับการดำเนินงาน	เชิงปริมาณ	เชิงคุณภาพ	วิเคราะห์ผล	ข้อสรุป
ทรัพยากรท้องถิ่น : การศึกษาพืช 1. การเรียนรู้จากพืช	- การเรียนรู้การเจริญเติบโตของพืช	100	30	- การเรียนรู้การเจริญเติบโตของพืช มีการดำเนินการเชิงปริมาณ ร้อยละ 100 เชิงคุณภาพ ร้อยละ 30	มีการดำเนินการเชิงปริมาณครบตาม แผนกำหนด แต่ต้องปรับปรุง คุณภาพงานเพิ่มขึ้น
	- การเรียนรู้รูปลักษณะและคุณสมบัติ ของพืช	0	0	- การเรียนรู้รูปลักษณะและคุณสมบัติของ พืช ไม่มีการดำเนินการ	ต้องปรับปรุงเชิงปริมาณและคุณภาพ งานเพิ่มขึ้น
	- การเรียนรู้ความสัมพันธ์ระหว่างพืช และสิ่งแวดล้อม	0	0	- การเรียนรู้ความสัมพันธ์ระหว่างพืชและ สิ่งแวดล้อม ไม่มีการดำเนินการ	ต้องปรับปรุงเชิงปริมาณและคุณภาพ งานเพิ่มขึ้น
	- การขยายพันธุ์ การปลูก การดูแล รักษา	100	30	- การขยายพันธุ์ การปลูก การดูแลรักษา มีการดำเนินการเชิงปริมาณ ร้อยละ 100 เชิงคุณภาพ ร้อยละ 30	มีการดำเนินการเชิงปริมาณครบตาม แผนกำหนด แต่ต้องปรับปรุง คุณภาพงานเพิ่มขึ้น
2. การใช้ประโยชน์จากพืช	- สรุปการเรียนรู้จากพืช และ กำหนดการใช้ประโยชน์ (มีงคิด 100 นวัตกรรม)	0	0	- สรุปการเรียนรู้จากพืช และกำหนดการใช้ ประโยชน์ (มีงคิด 100 นวัตกรรม) ไม่มีการดำเนินการ	ต้องปรับปรุงเชิงปริมาณและคุณภาพ งานเพิ่มขึ้น
	- กระบวนการสรรค์สร้าง (5 นวัตกรรม)	0	0	- กระบวนการสรรค์สร้าง (5 นวัตกรรม) ไม่มีการดำเนินการ	ต้องปรับปรุงเชิงปริมาณและคุณภาพ งานเพิ่มขึ้น
	- ผลิตภัณฑ์ และสิ่งใหม่ๆ (5 นวัตกรรม)	0	0	- ผลิตภัณฑ์ และสิ่งใหม่ๆ (5 นวัตกรรม) ไม่มีการดำเนินการ	ต้องปรับปรุงเชิงปริมาณและคุณภาพ งานเพิ่มขึ้น

วิเคราะห์ผลและหาข้อสรุป

องค์การบริหารส่วนตำบลนาคู่ อำเภอนาแก จังหวัดนครพนม

ประจำปีงบประมาณ พ.ศ. 2565 (1 ตุลาคม 2564 - 30 กันยายน 2565)

งานที่ดำเนินการ		ประเมินผล (ร้อยละ)		วิเคราะห์ผลและหาข้อสรุป	
ด้าน/งาน	ลำดับการดำเนินงาน	เชิงปริมาณ	เชิงคุณภาพ	วิเคราะห์ผล	ข้อสรุป
ทรัพยากรท้องถิ่น : การศึกษาพืช 3. การสร้างจิตสำนึก	- การจัดแสดง หรือเผยแพร่งานจาก การเรียนรู้และการใช้ประโยชน์	0	0	- การจัดแสดง หรือเผยแพร่งานจากการ เรียนรู้และการใช้ประโยชน์ ไม่มีการ ดำเนินการ	ต้องปรับปรุงเชิงปริมาณและคุณภาพ งานเพิ่มขึ้น
	- การจัดตั้งกลุ่ม ชมรม หรือกิจกรรม ค่าย	0	0	- การจัดตั้งกลุ่ม ชมรม หรือกิจกรรมค่าย ไม่มีการดำเนินการ	ต้องปรับปรุงเชิงปริมาณและคุณภาพ งานเพิ่มขึ้น

วิเคราะห์ผลและหาข้อสรุป

องค์การบริหารส่วนตำบลนาคู อำเภอนาแก จังหวัดนครพนม

ประจำปีงบประมาณ พ.ศ. 2565 (1 ตุลาคม 2564 - 30 กันยายน 2565)

งานที่ดำเนินการ		ประเมินผล (ร้อยละ)		วิเคราะห์ผลและหาข้อสรุป	
ด้าน/งาน	ลำดับการดำเนินงาน	เชิงปริมาณ	เชิงคุณภาพ	วิเคราะห์ผล	ข้อสรุป
ทรัพยากรท้องถิ่น : การศึกษาสัตว์	1. การเรียนรู้จากสัตว์				
	- การเรียนรู้การเจริญเติบโตของสัตว์	100	30	- การเรียนรู้การเจริญเติบโตของสัตว์ มี การดำเนินการเชิงปริมาณ ร้อยละ 100 เชิงคุณภาพ ร้อยละ 30	มีการดำเนินการเชิงปริมาณครบตาม แผนกำหนด แต่ต้องปรับปรุง คุณภาพงานเพิ่มขึ้น
	- การเรียนรู้รูปลักษณ์ และพฤติกรรม ของสัตว์	0	0	- การเรียนรู้รูปลักษณ์ และพฤติกรรมของ สัตว์ ไม่มีการดำเนินการ	ต้องปรับปรุงเชิงปริมาณและคุณภาพ งานเพิ่มขึ้น
	- การเรียนรู้ความสัมพันธ์ระหว่างสัตว์ และสิ่งแวดล้อม			- การเรียนรู้ความสัมพันธ์ระหว่างสัตว์และ สิ่งแวดล้อม ไม่มีการดำเนินการ	ต้องปรับปรุงเชิงปริมาณและคุณภาพ งานเพิ่มขึ้น
	- การขยายพันธุ์ การดูแลรักษา	100	30	- การขยายพันธุ์ การดูแลรักษา มีการ ดำเนินการเชิงปริมาณ ร้อยละ 100 เชิง คุณภาพ ร้อยละ 30	มีการดำเนินการเชิงปริมาณครบตาม แผนกำหนด แต่ต้องปรับปรุง คุณภาพงานเพิ่มขึ้น
2. การใช้ประโยชน์จาก สัตว์	- สรุปการเรียนรู้จากสัตว์ และ กำหนดการใช้ประโยชน์ (ผังความคิด 50 นาทีกรรม)	0	0	- สรุปการเรียนรู้จากสัตว์ และกำหนดการ ใช้ประโยชน์ (ผังความคิด 50 นาทีกรรม) ไม่มีการดำเนินการ	ต้องปรับปรุงเชิงปริมาณและคุณภาพ งานเพิ่มขึ้น
	- กระบวนการสรรค์สร้าง (3 นวัตกรรม)	0	0	- กระบวนการสรรค์สร้าง (3 นวัตกรรม) ไม่มีการดำเนินการ	ต้องปรับปรุงเชิงปริมาณและคุณภาพ งานเพิ่มขึ้น
	- ผลิตภัณฑ์ และสิ่งใหม่ๆ (3 นวัตกรรม)	0	0	- ผลิตภัณฑ์ และสิ่งใหม่ๆ (3 นวัตกรรม) ไม่มีการดำเนินการ	ต้องปรับปรุงเชิงปริมาณและคุณภาพ งานเพิ่มขึ้น

วิเคราะห์ผลและหาข้อสรุป

องค์การบริหารส่วนตำบลนาคู อำเภอวานรนิวาส จังหวัดนครพนม

ประจำปีงบประมาณ พ.ศ. 2565 (1 ตุลาคม 2564 – 30 กันยายน 2565)

งานที่ดำเนินการ		ประเมินผล (ร้อยละ)		วิเคราะห์ผลและหาข้อสรุป	
ด้าน/งาน	ลำดับการดำเนินงาน	เชิงปริมาณ	เชิงคุณภาพ	วิเคราะห์ผล	ข้อสรุป
ทรัพยากรท้องถิ่น : การศึกษาสตรี 3. การสร้างจิตสำนึก	- การจัดแสดง หรือเผยแพร่งานจาก การเรียนรู้และการใช้ประโยชน์	0	0	- การจัดแสดง หรือเผยแพร่งานจากการ เรียนรู้และการใช้ประโยชน์ ไม่มีการ ดำเนินการ	ต้องปรับปรุงเชิงปริมาณและคุณภาพ งานเพิ่มขึ้น
	- การจัดตั้งกลุ่ม ชมรม หรือกิจกรรม ค่าย	0	0	- การจัดตั้งกลุ่ม ชมรม หรือกิจกรรมค่าย ไม่มีการดำเนินการ	ต้องปรับปรุงเชิงปริมาณและคุณภาพ งานเพิ่มขึ้น

วิเคราะห์ผลและหาข้อสรุป

องค์การบริหารส่วนตำบลนาคู อำเภอนาแก จังหวัดนครพนม

ประจำปีงบประมาณ พ.ศ. 2565 (1 ตุลาคม 2564 – 30 กันยายน 2565)

งานที่ดำเนินการ		ประเมินผล (ร้อยละ)		วิเคราะห์ผลและหาข้อสรุป	
ด้าน/งาน	ลำดับการดำเนินงาน	เชิงปริมาณ	เชิงคุณภาพ	วิเคราะห์ผล	ข้อสรุป
ทรัพยากรท้องถิ่น : การศึกษาชีวภาพอื่นๆ 1.การเรียนรู้จากชีวภาพอื่นๆ	- การเรียนรู้การเจริญเติบโตของชีวภาพอื่นๆ	100	30	- การเรียนรู้การเจริญเติบโตของชีวภาพอื่นๆ มีการดำเนินการเชิงปริมาณ ร้อยละ 100 เชิงคุณภาพ ร้อยละ 30	มีการดำเนินการเชิงปริมาณครบตามแผนกำหนด แต่ต้องปรับปรุงคุณภาพงานเพิ่มขึ้น
	- การเรียนรู้รูปปลั๊กซัน คุณสมบัติ และพฤติกรรมของชีวภาพอื่นๆ	0	0	- การเรียนรู้ปลั๊กซัน คุณสมบัติ และพฤติกรรมของชีวภาพอื่นๆ ไม่มีการดำเนินการ	ต้องปรับปรุงเชิงปริมาณและคุณภาพงานเพิ่มขึ้น
	- การเรียนรู้ความสัมพันธ์ระหว่างชีวภาพอื่น ๆ และสิ่งแวดล้อม			- การเรียนรู้ความสัมพันธ์ระหว่างชีวภาพอื่น ๆ และสิ่งแวดล้อม ไม่มีการดำเนินการ	ต้องปรับปรุงเชิงปริมาณและคุณภาพงานเพิ่มขึ้น
	- การขยายพันธุ์ การดูแลรักษา	100	30	- การขยายพันธุ์ การดูแลรักษา มีการดำเนินการเชิงปริมาณ ร้อยละ 100 เชิงคุณภาพ ร้อยละ 30	มีการดำเนินการเชิงปริมาณครบตามแผนกำหนด แต่ต้องปรับปรุงคุณภาพงานเพิ่มขึ้น
2.การใช้ประโยชน์จากชีวภาพอื่นๆ	- สรุปการเรียนรู้จากชีวภาพอื่นๆ และกำหนดการใช้ประโยชน์ (ฝังความคืบ 50 นวัตกรรม)	0	0	- สรุปการเรียนรู้จากชีวภาพอื่นๆ และกำหนดการใช้ประโยชน์ (ฝังความคืบ 50 นวัตกรรม) ไม่มีการดำเนินการ	ต้องปรับปรุงเชิงปริมาณและคุณภาพงานเพิ่มขึ้น
	- กระบวนการสรรค์สร้าง (3 นวัตกรรม)	0	0	- กระบวนการสรรค์สร้าง (3 นวัตกรรม) ไม่มีการดำเนินการ	ต้องปรับปรุงเชิงปริมาณและคุณภาพงานเพิ่มขึ้น
	- ผลิตภัณฑ์ใหม่ และสิ่งใหม่ๆ (3 นวัตกรรม)	0	0	- ผลิตภัณฑ์ใหม่ และสิ่งใหม่ๆ (3 นวัตกรรม) ไม่มีการดำเนินการ	ต้องปรับปรุงเชิงปริมาณและคุณภาพงานเพิ่มขึ้น

วิเคราะห์ผลและหาข้อสรุป

องค์การบริหารส่วนตำบลนาคู่ อำเภอวานรนิวาส จังหวัดนครพนม

ประจำปีงบประมาณ พ.ศ. 2565 (1 ตุลาคม 2564 - 30 กันยายน 2565)

งานที่ดำเนินการ		ประเมินผล (ร้อยละ)		วิเคราะห์ผลและหาข้อสรุป	
ด้าน/งาน	ลำดับการดำเนินงาน	เชิงปริมาณ	เชิงคุณภาพ	วิเคราะห์ผล	ข้อสรุป
ทรัพยากรท้องถิ่น : การศึกษาชีวภาพอื่นๆ 3.การสร้างจิตสำนึก	- การจัดแสดง หรือเผยแพร่งานจาก การเรียนรู้และควรใช้ประโยชน์	0	0	- การจัดแสดง หรือเผยแพร่งานจากการ เรียนรู้และการใช้ประโยชน์ ไม่มีการ ดำเนินการ	ต้องปรับปรุงเชิงปริมาณและคุณภาพ งานเพิ่มขึ้น
	- การจัดตั้งกลุ่ม ชมรม หรือกิจกรรม ค่าย	0	0	- การจัดตั้งกลุ่ม ชมรม หรือกิจกรรมค่าย ไม่มีการดำเนินการ	ต้องปรับปรุงเชิงปริมาณและคุณภาพ งานเพิ่มขึ้น

วิเคราะห์ผลและหาข้อสรุป

องค์การบริหารส่วนตำบลนาคู อำเภอนาแก จังหวัดนครพนม

ประจำปีงบประมาณ พ.ศ. 2565 (1 ตุลาคม 2564 - 30 กันยายน 2565)

งานที่ดำเนินการ		ประเมินผล (ร้อยละ)		วิเคราะห์ผลและหาข้อสรุป	
ด้าน/งาน	ลำดับการดำเนินงาน	เชิงปริมาณ	เชิงคุณภาพ	วิเคราะห์ผล	ข้อสรุป
ทรัพยากรท้องถิ่น : การศึกษาวัฒนธรรมและ ภูมิปัญญา 1. การเรียนรู้จากภูมิปัญญา	- การเรียนรู้ประวัติ การพัฒนาของภูมิ ปัญญา	100	30	- การเรียนรู้ประวัติ การพัฒนาของภูมิ ปัญญา มีการดำเนินการเชิงปริมาณ ร้อย ละ 100 เชิงคุณภาพ ร้อยละ 30	มีการดำเนินการเชิงปริมาณครบตาม แผนกำหนด แต่ต้องปรับปรุง คุณภาพงานเพิ่มขึ้น
	- การเรียนรู้ลักษณะของวัฒนธรรม ภูมิปัญญา	0	0	- การเรียนรู้ลักษณะของวัฒนธรรม ภูมิ ปัญญา ไม่มีทงดำเนินการ	ต้องปรับปรุงเชิงปริมาณและคุณภาพ งานเพิ่มขึ้น
	- การเรียนรู้ความสัมพันธ์ของ วัฒนธรรมและภูมิปัญญากับ สิ่งแวดล้อม			- การเรียนรู้ความสัมพันธ์ของวัฒนธรรม และภูมิปัญญากับสิ่งแวดล้อม ไม่มีการ ดำเนินการ	ต้องปรับปรุงเชิงปริมาณและคุณภาพ งานเพิ่มขึ้น
	- การจัดการดูแลรักษาภูมิปัญญา	100	30	- การจัดการดูแลรักษาภูมิปัญญา มีการ ดำเนินการเชิงปริมาณ ร้อยละ 100 เชิง คุณภาพ ร้อยละ 30	มีการดำเนินการเชิงปริมาณครบตาม แผนกำหนด แต่ต้องปรับปรุง คุณภาพงานเพิ่มขึ้น
2. การใช้ประโยชน์จากภูมิ ปัญญา	- สรุปการเรียนรู้จากภูมิปัญญาและ กำหนดการใช้ประโยชน์ (ผังควา ชาติ 50 นวัตกรรม)	0	0	- สรุปการเรียนรู้จากภูมิปัญญาและ กำหนดการใช้ประโยชน์ (ผังความคิด 50 นวัตกรรม) ไม่มีการดำเนินการ	ต้องปรับปรุงเชิงปริมาณและคุณภาพ งานเพิ่มขึ้น
	- กระบวนการสร้างสรรค์สร้าง (3 นวัตกรรม)	0	0	- กระบวนการสร้างสรรค์สร้าง (3 นวัตกรรม) ไม่มีการดำเนินการ	ต้องปรับปรุงเชิงปริมาณและคุณภาพ งานเพิ่มขึ้น
	- ภูมิปัญญาใหม่ และสิ่งใหม่ๆ (3 นวัตกรรม)	0	0	- ภูมิปัญญาใหม่ และสิ่งใหม่ๆ (3 นวัตกรรม) ไม่มีการดำเนินการ	ต้องปรับปรุงเชิงปริมาณและคุณภาพ งานเพิ่มขึ้น

วิเคราะห์ผลและหาข้อสรุป

องค์การบริหารส่วนตำบลนาคู่ อำเภอนาแก จังหวัดนครพนม

ประจำปีงบประมาณ พ.ศ. 2565 (1 ตุลาคม 2564 – 30 กันยายน 2565)

งานที่ดำเนินการ		ประเมินผล (ร้อยละ)		วิเคราะห์ผลและหาข้อสรุป	
ด้าน/งาน	ลำดับการดำเนินงาน	เชิงปริมาณ	เชิงคุณภาพ	วิเคราะห์ผล	ข้อสรุป
ทรัพยากรท้องถิ่น : การศึกษาวัฒนธรรมและ ภูมิปัญญา	- การจัดแสดง หรือเผยแพร่งานจาก การเรียนรู้และการใช้ประโยชน์	0	0	- การจัดแสดง หรือเผยแพร่งานจากการ เรียนรู้และการใช้ประโยชน์ ไม่มีการ ดำเนินการ	ต้องปรับปรุงเชิงปริมาณและคุณภาพ งานเพิ่มขึ้น
	- การจัดตั้งกลุ่ม ชมรม หรือกิจกรรม ค่าย	0	0	- การจัดตั้งกลุ่ม ชมรม หรือกิจกรรมค่าย ไม่มีการดำเนินการ	ต้องปรับปรุงเชิงปริมาณและคุณภาพ งานเพิ่มขึ้น

วิเคราะห์ผลและหาข้อสรุป

องค์การบริหารส่วนตำบลนาคู อำเภอนาแก จังหวัดนครพนม

ประจำปีงบประมาณ พ.ศ. 2565 (1 ตุลาคม 2564 – 30 กันยายน 2565)

งานที่ดำเนินการ		ประเมินผล (ร้อยละ)		วิเคราะห์ผลและหาข้อสรุป	
ด้าน/งาน	ลำดับการดำเนินงาน	เชิงปริมาณ	เชิงคุณภาพ	วิเคราะห์ผล	ข้อสรุป
ด้านที่ 3 ผลการดำเนินงาน 3.1 สภาพแวดล้อมทั่วไปของท้องถิ่น มีความสะอาดเป็นระเบียบ ร่มรื่น น่าอยู่	1) มีความสะอาด - แสดงภาพถ่ายถึงความสะอาด เช่น ถนนหลัก ถนนย่อย ถนนเข้าหมู่บ้าน หมู่บ้าน ที่มีที่พักอาศัย วัด สถานที่ราชการ โรงเรียน ฯลฯ ได้ภาพแสดงรูปภาพ	100	70	1) มีความสะอาด - แสดงภาพถ่ายถึงความสะอาด เช่น ถนนหลัก ถนนย่อย ถนนเข้าหมู่บ้าน หมู่บ้าน ที่มีที่พักอาศัย วัด สถานที่ราชการ โรงเรียน ฯลฯ ได้ภาพแสดงรูปภาพ มีการดำเนินการเชิงปริมาณ ร้อยละ 100 เชิงคุณภาพ ร้อยละ 70	มีการดำเนินการเชิงปริมาณครบตามแผนกำหนด แต่ต้องปรับปรุงคุณภาพงานเพิ่มขึ้น
	2) มีความเป็นระเบียบ - แสดงภาพถ่ายการจัดสิ่งต่าง ๆ ในหมู่บ้าน สภาพแวดล้อมทุกอย่างในหมู่บ้านแสดงถึงความเป็นระเบียบ	100	70	2) มีความเป็นระเบียบ - แสดงภาพถ่ายการจัดสิ่งต่าง ๆ ในหมู่บ้าน สภาพแวดล้อมทุกอย่างในหมู่บ้านแสดงถึงความ เป็นระเบียบ มีการดำเนินการเชิงปริมาณ ร้อยละ 100 เชิงคุณภาพ ร้อยละ 70	มีการดำเนินการเชิงปริมาณครบตามแผนกำหนด แต่ต้องปรับปรุงคุณภาพงานเพิ่มขึ้น
	3) มีความร่มรื่น น่าอยู่ - แสดงภาพความร่มรื่นน่าอยู่ในท้องถิ่น ซึ่งมาจากการดำเนินงานฐานทรัพยากรท้องถิ่น	100	70	3) มีความร่มรื่น น่าอยู่ - แสดงภาพความร่มรื่นน่าอยู่ในท้องถิ่น ซึ่งมาจากการดำเนินงานฐานทรัพยากรท้องถิ่น มีการดำเนินการเชิงปริมาณ ร้อยละ 100 เชิงคุณภาพ ร้อยละ 70	มีการดำเนินการเชิงปริมาณครบตามแผนกำหนด แต่ต้องปรับปรุงคุณภาพงานเพิ่มขึ้น

วิเคราะห์ผลและหาข้อสรุป

องค์การบริหารส่วนตำบลนาคู่ อำเภอนาแก จังหวัดนครพนม

ประจำปีงบประมาณ พ.ศ. 2565 (1 ตุลาคม 2564 - 30 กันยายน 2565)

งานที่ดำเนินการ		ประเมินผล (ร้อยละ)		วิเคราะห์ผลและหาข้อสรุป	
ด้าน/งาน	ลำดับการดำเนินงาน	เชิงปริมาณ	เชิงคุณภาพ	วิเคราะห์ผล	ข้อสรุป
ด้านที่ 3 ผลการดำเนินงาน 3.2 บรรยากาศของห้องเรียน	1) มีความเบิกบาน มีชีวิตชีวา แสดงภาพความเบิกบาน มีชีวิตชีวา ของบุคลากรในห้องเรียน ที่เกิดจากการดำเนินงานฐานทรัพยากรท้องถิ่น	100	70	1) มีความเบิกบาน มีชีวิตชีวา - แสดงภาพความเบิกบาน มีชีวิตชีวาของบุคลากรในห้องเรียน ที่เกิดจากการดำเนินงานฐานทรัพยากรท้องถิ่น มีการดำเนินการเชิงปริมาณ ร้อยละ 100 เชิงคุณภาพ ร้อยละ 70	มีการดำเนินการเชิงปริมาณครบตามแผนกำหนด แต่ต้องปรับปรุงคุณภาพงานเพิ่มขึ้น
	2) มีบรรยากาศของห้องเรียน เช่น วิถีชีวิต ประเพณี วัฒนธรรมท้องถิ่น - แสดงภาพวิถีชีวิต ประเพณี วัฒนธรรมท้องถิ่น ที่เกิดจากการดำเนินงานฐานทรัพยากรท้องถิ่น	100	70	2) มีบรรยากาศของห้องเรียน เช่น วิถีชีวิต ประเพณี วัฒนธรรมท้องถิ่น - แสดงภาพวิถีชีวิต ประเพณี วัฒนธรรมท้องถิ่น ที่เกิดจากการดำเนินงานฐานทรัพยากรท้องถิ่น มีการดำเนินการเชิงปริมาณ ร้อยละ 100 เชิงคุณภาพ ร้อยละ 70	มีการดำเนินการเชิงปริมาณครบตามแผนกำหนด แต่ต้องปรับปรุงคุณภาพงานเพิ่มขึ้น
	3) มีแหล่งเรียนรู้ที่เหมาะสม เช่น ศูนย์การเรียนรู้ สวนสาธารณะ - แสดงภาพแหล่งเรียนรู้ต่าง ๆ	100	70	3) มีแหล่งเรียนรู้ที่เหมาะสม เช่น ศูนย์การเรียนรู้ สวนสาธารณะ - แสดงภาพแหล่งเรียนรู้ต่าง ๆ มีการดำเนินการเชิงปริมาณ ร้อยละ 100 เชิงคุณภาพ ร้อยละ 70	มีการดำเนินการเชิงปริมาณครบตามแผนกำหนด แต่ต้องปรับปรุงคุณภาพงานเพิ่มขึ้น

วิเคราะห์ผลและหาข้อสรุป

องค์การบริหารส่วนตำบลอนุาคู อำเภออนาแณ จังหวัดนครพนม

ประจำปีงบประมาณ พ.ศ. 2565 (1 ตุลาคม 2564 - 30 กันยายน 2565)

งานที่ดำเนินการ		ประเมินผล (ร้อยละ)		วิเคราะห์ผลและหาข้อสรุป	
ด้าน/งาน	ลำดับการดำเนินงาน	เชิงปริมาณ	เชิงคุณภาพ	วิเคราะห์ผล	ข้อสรุป
ด้านที่ 3 ผลการดำเนินงาน 3.3 บุคลากร มีคุณธรรม จริยธรรม	1) มีความรับผิดชอบ - แสดงภาพความรับผิดชอบที่เกิดจากการดำเนินงานฐานทรัพยากรท้องถิ่น	100	70	1) มีความรับผิดชอบ - แสดงภาพความรับผิดชอบที่เกิดจากการดำเนินงานฐานทรัพยากรท้องถิ่น มีการดำเนินการเชิงปริมาณ ร้อยละ 100 เชิงคุณภาพ ร้อยละ 70	มีการดำเนินการเชิงปริมาณครบตามแผนกำหนด แต่ต้องปรับปรุงคุณภาพงานเพิ่มขึ้น
	2) มีความซื่อตรง - แสดงภาพความซื่อตรงที่เกิดจากการดำเนินงานฐานทรัพยากรท้องถิ่น	100	70	2) มีความซื่อตรง - แสดงภาพความซื่อตรงที่เกิดจากการดำเนินงานฐานทรัพยากรท้องถิ่น มีการดำเนินการเชิงปริมาณ ร้อยละ 100 เชิงคุณภาพ ร้อยละ 70	มีการดำเนินการเชิงปริมาณครบตามแผนกำหนด แต่ต้องปรับปรุงคุณภาพงานเพิ่มขึ้น
	3) มีความอดทน - แสดงภาพความอดทนที่เกิดจากการดำเนินงานฐานทรัพยากรท้องถิ่น	100	70	3) มีความอดทน - แสดงภาพความอดทนที่เกิดจากการดำเนินงานฐานทรัพยากรท้องถิ่น มีการดำเนินการเชิงปริมาณ ร้อยละ 100 เชิงคุณภาพ ร้อยละ 70	มีการดำเนินการเชิงปริมาณครบตามแผนกำหนด แต่ต้องปรับปรุงคุณภาพงานเพิ่มขึ้น
	4) มีความเพียร - แสดงภาพความเพียรที่เกิดจากการดำเนินงานฐานทรัพยากรท้องถิ่น	100	70	4) มีความเพียร - แสดงภาพความเพียรที่เกิดจากการดำเนินงานฐานทรัพยากรท้องถิ่น มีการดำเนินการเชิงปริมาณ ร้อยละ 100 เชิงคุณภาพ ร้อยละ 70	มีการดำเนินการเชิงปริมาณครบตามแผนกำหนด แต่ต้องปรับปรุงคุณภาพงานเพิ่มขึ้น

วิเคราะห์ผลและหาข้อสรุป

องค์การบริหารส่วนตำบลนาคู อำเภอนาแก จังหวัดนครพนม

ประจำปีงบประมาณ พ.ศ. 2565 (1 ตุลาคม 2564 – 30 กันยายน 2565)

งานที่ดำเนินการ		ประเมินผล (ร้อยละ)		วิเคราะห์ผลและหาข้อสรุป	
ด้าน/งาน	ลำดับการดำเนินงาน	เชิงปริมาณ	เชิงคุณภาพ	วิเคราะห์ผล	ข้อสรุป
ด้านที่ 3 ผลการดำเนินงาน 3.3 บุคลากร มีคุณธรรม จริยธรรม	5) มีความสามัคคี - แสดงภาพความสามัคคีที่เกิดจากการดำเนินงานฐานทรัพยากรท้องถิ่น	100	70	5) มีความสามัคคี - แสดงภาพความสามัคคีที่เกิดจากการดำเนินงานฐานทรัพยากรท้องถิ่น มีการดำเนินการเชิงปริมาณ ร้อยละ 100 เชิงคุณภาพ ร้อยละ 70	มีการดำเนินการเชิงปริมาณครบตามแผนกำหนด แต่ต้องปรับปรุงคุณภาพงานเพิ่มขึ้น
	6) มีความเอื้ออาทร เกื้อหนุน - แสดงภาพความเอื้ออาทรที่เกิดจากการดำเนินงานฐานทรัพยากรท้องถิ่น	100	70	6) มีความเอื้ออาทร เกื้อหนุน - แสดงภาพความเอื้ออาทรที่เกิดจากการดำเนินงานฐานทรัพยากรท้องถิ่น มีการดำเนินการเชิงปริมาณ ร้อยละ 100 เชิงคุณภาพ ร้อยละ 70	มีการดำเนินการเชิงปริมาณครบตามแผนกำหนด แต่ต้องปรับปรุงคุณภาพงานเพิ่มขึ้น
	7) มีความเมตตา กรุณา - แสดงภาพความเมตตา กรุณาที่เกิดจากการดำเนินงานฐานทรัพยากรท้องถิ่น	100	70	7) มีความเมตตา กรุณา - แสดงภาพความเมตตา กรุณาที่เกิดจากการดำเนินงานฐานทรัพยากรท้องถิ่น มีการดำเนินการเชิงปริมาณ ร้อยละ 100 เชิงคุณภาพ ร้อยละ 70	มีการดำเนินการเชิงปริมาณครบตามแผนกำหนด แต่ต้องปรับปรุงคุณภาพงานเพิ่มขึ้น

วิเคราะห์ผลและหาข้อสรุป

องค์การบริหารส่วนตำบลนาคู่ อำเภอนาแก จังหวัดนครพนม

ประจำปีงบประมาณ พ.ศ. 2565 (1 ตุลาคม 2564 - 30 กันยายน 2565)

งานที่ดำเนินการ		ประเมินผล (ร้อยละ)		วิเคราะห์ผลและหาข้อสรุป	
ด้าน/งาน	ลำดับการดำเนินงาน	เชิงปริมาณ	เชิงคุณภาพ	วิเคราะห์ผล	ข้อสรุป
ด้านที่ 3 ผลการดำเนินงาน 3.4 ผลการดำเนินงานขององค์กรปกครองส่วนท้องถิ่น บุคลากรเป็นที่ยอมรับ	1) สมาชิกองค์กรปกครองส่วนท้องถิ่น กำนัน ผู้ใหญ่บ้าน ชุมชน ผู้รู้ในท้องถิ่น ผู้บริหารสถานศึกษา และผู้ที่เกี่ยวข้อง มีส่วนร่วมในการใช้ฐานทรัพยากรท้องถิ่นเป็นแหล่งเรียนรู้ - แสดงภาพถึงการใช้ฐานทรัพยากรท้องถิ่นร่วมกัน	100	70	1) สมาชิกองค์กรปกครองส่วนท้องถิ่น กำนัน ผู้ใหญ่บ้าน ชุมชน ผู้รู้ในท้องถิ่น ผู้บริหารสถานศึกษา และผู้ที่เกี่ยวข้อง มีส่วนร่วมในการใช้ฐานทรัพยากรท้องถิ่นเป็นแหล่งเรียนรู้ - แสดงภาพถึงการใช้ฐานทรัพยากรท้องถิ่นร่วมกัน มีการดำเนินการเชิงปริมาณ ร้อยละ 100 เชิงคุณภาพ ร้อยละ 70	มีการดำเนินการเชิงปริมาณครบตามแผนกำหนด แต่ต้องปรับปรุงคุณภาพงานเพิ่มขึ้น
	2) การเยี่ยมชมชมงานฐานทรัพยากรท้องถิ่นจากหน่วยงานอื่นๆ - แสดงสมุดเยี่ยม ภาพถ่ายการเยี่ยมชม	100	70	2) การเยี่ยมชมงานฐานทรัพยากรท้องถิ่นจากหน่วยงานอื่นๆ - แสดงสมุดเยี่ยม ภาพถ่ายการเยี่ยมชม มีการดำเนินการเชิงปริมาณ ร้อยละ 100 เชิงคุณภาพ ร้อยละ 70	มีการดำเนินการเชิงปริมาณครบตามแผนกำหนด แต่ต้องปรับปรุงคุณภาพงานเพิ่มขึ้น
	3) การไปให้ความรู้เกี่ยวกับงานฐานทรัพยากรท้องถิ่น เช่น หนังสือเชิญ หนังสือขอบคุณ สมุดเยี่ยมชม ภาพถ่าย - แสดงภาพการให้ความรู้ของนายกเจ้าหน้าที่อื่นๆ	100	70	3) การไปให้ความรู้เกี่ยวกับงานฐานทรัพยากรท้องถิ่น เช่น หนังสือเชิญ หนังสือขอบคุณ สมุดเยี่ยมชม ภาพถ่าย - แสดงภาพการให้ความรู้ของนายกเจ้าหน้าที่อื่นๆ มีการดำเนินการเชิงปริมาณ ร้อยละ 100 เชิงคุณภาพ ร้อยละ 70	มีการดำเนินการเชิงปริมาณครบตามแผนกำหนด แต่ต้องปรับปรุงคุณภาพงานเพิ่มขึ้น



แผนการปรับปรุงและพัฒนาการดำเนินงาน

องค์การบริหารส่วนตำบลอนงแอก อำเภออนงแอก จังหวัดนครพนม

ประจำปีงบประมาณ พ.ศ. 2565 (1 ตุลาคม 2564 - 30 กันยายน 2565)

แผนการปรับปรุงและพัฒนาการดำเนินงาน
องค์การบริหารส่วนตำบลนาคู่ อำเภอนาแก จังหวัดนครพนม
ประจำปีงบประมาณ พ.ศ. 2565 (1 ตุลาคม 2564 – 30 กันยายน 2565)

งานที่ดำเนินการ		วิเคราะห์ผลและหาข้อสรุป		วางแผน ปรับปรุง และพัฒนางาน
ด้าน/งาน	ลำดับการดำเนินงาน	วิเคราะห์ผล	ข้อสรุป	
ด้านการบริหารและการจัดการ 1.1 องค์การปกครองส่วนท้องถิ่น ชุมชน และสถานศึกษา มีส่วนร่วมในการจัดทำฐานทรัพยากรท้องถิ่น	1) รายงานการประชุม - จัดประชุมภายในองค์กรปกครองส่วนท้องถิ่น (ควรมีอย่างน้อย 4 ครั้ง)			
	1. การประชุมสภา	1 การประชุมสภา มีการดำเนินการเชิงปริมาณ ร้อยละ 100 เชิงคุณภาพ ร้อยละ 70	มีการดำเนินการเชิงปริมาณครบตามแผนกำหนด แต่ต้องปรับปรุงคุณภาพงานเพิ่มขึ้น	ควรมีการประชุมสภาให้ครบตามเป้าหมายและเป็นไปตามแนวทาง อพ.สธ. กำหนดในปีถัดไป
	2. การประชุมประชาคม	2. การประชุมประชาคม มีการดำเนินการเชิงปริมาณ ร้อยละ 100 เชิงคุณภาพ ร้อยละ 70	มีการดำเนินการเชิงปริมาณครบตามแผนกำหนด แต่ต้องปรับปรุงคุณภาพงานเพิ่มขึ้น	ควรมีการประชุมประชาคมให้ครบตามเป้าหมายและเป็นไปตามแนวทาง อพ.สธ. กำหนดในปีถัดไป
	3. การประชุมกลุ่มอนุรักษ์ของหมู่บ้าน ดังนี้ 3.1 การประชุมกลุ่มอนุรักษ์ของหมู่บ้านบ้านหนองหอยน้อย หมู่ที่ 1	3.1 การประชุมกลุ่มอนุรักษ์ของหมู่บ้านบ้านหนองหอยน้อย หมู่ที่ 1 มีการดำเนินการเชิงปริมาณ ร้อยละ 100 เชิงคุณภาพ ร้อยละ 70	มีการดำเนินการเชิงปริมาณครบตามแผนกำหนด แต่ต้องปรับปรุงคุณภาพงานเพิ่มขึ้น	ควรมีการประชุมกลุ่มอนุรักษ์ของหมู่บ้านบ้านหนองหอยน้อย หมู่ที่ 1 ให้ครบตามเป้าหมายและเป็นไปตามแนวทาง อพ.สธ. กำหนดในปีถัดไป

แผนการปรับปรุงและพัฒนาการดำเนินงาน

องค์การบริหารส่วนตำบลนาคู่ อำเภอนาแก จังหวัดนครพนม

ประจำปีงบประมาณ พ.ศ. 2565 (1 ตุลาคม 2564 - 30 กันยายน 2565)

งานที่ดำเนินการ		วิเคราะห์ผลและหาข้อสรุป		วางแผน ปรับปรุง และพัฒนางาน
ด้าน/งาน	ลำดับการดำเนินงาน	วิเคราะห์ผล	ข้อสรุป	
ด้านการบริหารและการจัดการ 1.1 องค์การปกครองส่วนท้องถิ่น ชุมชน และสถานศึกษา มีส่วนร่วมในการจัดทำฐานทรัพยากรท้องถิ่น	3.2 การประชุมกลุ่มอนุรักษ์ของหมู่บ้านบ้านนาคู่กลาง หมู่ที่ 2	3.2 การประชุมกลุ่มอนุรักษ์ของหมู่บ้านบ้านนาคู่กลาง หมู่ที่ 2 มีการดำเนินการเชิงปริมาณ ร้อยละ 100 เชิงคุณภาพ ร้อยละ 70	มีการดำเนินการเชิงปริมาณครบตามแผนกำหนด แต่ต้องปรับปรุงคุณภาพงานเพิ่มขึ้น	ควรมีการประชุมกลุ่มอนุรักษ์ของหมู่บ้านบ้านนาคู่กลาง หมู่ที่ 2 ให้ครบตามเป้าหมายและเป็นไปตามแนวทาง อพ.สธ. กำหนดในปีถัดไป
	3.3 การประชุมกลุ่มอนุรักษ์ของหมู่บ้านบ้านคำอ้อม หมู่ที่ 3	3.3 การประชุมกลุ่มอนุรักษ์ของหมู่บ้านบ้านคำอ้อม หมู่ที่ 3 มีการดำเนินการเชิงปริมาณ ร้อยละ 100 เชิงคุณภาพ ร้อยละ 70	มีการดำเนินการเชิงปริมาณครบตามแผนกำหนด แต่ต้องปรับปรุงคุณภาพงานเพิ่มขึ้น	ควรมีการประชุมกลุ่มอนุรักษ์ของหมู่บ้านบ้านคำอ้อม หมู่ที่ 3 ให้ครบตามเป้าหมายและเป็นไปตามแนวทาง อพ.สธ. กำหนดในปีถัดไป
	3.4 การประชุมกลุ่มอนุรักษ์ของหมู่บ้านบ้านเขนนาง หมู่ที่ 4	3.4 การประชุมกลุ่มอนุรักษ์ของหมู่บ้านบ้านเขนนาง หมู่ที่ 4 มีการดำเนินการเชิงปริมาณ ร้อยละ 100 เชิงคุณภาพ ร้อยละ 70	มีการดำเนินการเชิงปริมาณครบตามแผนกำหนด แต่ต้องปรับปรุงคุณภาพงานเพิ่มขึ้น	ควรมีการประชุมกลุ่มอนุรักษ์ของหมู่บ้านบ้านเขนนาง หมู่ที่ 4 ให้ครบตามเป้าหมายและเป็นไปตามแนวทาง อพ.สธ. กำหนดในปีถัดไป

แผนการปรับปรุงและพัฒนาการดำเนินงาน

องค์การบริหารส่วนตำบลนาตุ๋ อำเภอสามโก้ จังหวัดนครพนม

ประจำปีงบประมาณ พ.ศ. 2565 (1 ตุลาคม 2564 – 30 กันยายน 2565)

งานที่ดำเนินการ		วิเคราะห์ผลและหาข้อสรุป		วางแผน ปรับปรุง และพัฒนางาน
ด้าน/งาน	ลำดับการดำเนินงาน	วิเคราะห์ผล	ข้อสรุป	
ด้านการบริหารและการจัดการ 11 องค์การปกครองส่วนท้องถิ่น ชุมชน และสถานศึกษา มีส่วนร่วมในการจัดทำฐานทรัพยากรท้องถิ่น	3.5 การประชุมกลุ่มอนุรักษ์ของหมู่บ้านบ้านนาฉันทะ หมู่ที่ 5	3.5 การประชุมกลุ่มอนุรักษ์ของหมู่บ้านบ้านนาฉันทะ หมู่ที่ 5 มีการดำเนินการเชิงปริมาณ ร้อยละ 100 เชิงคุณภาพ ร้อยละ 70	มีการดำเนินการเชิงปริมาณครบตามแผนกำหนด แต่ต้องปรับปรุงคุณภาพงานเพิ่มขึ้น	ควรมีการประชุมกลุ่มอนุรักษ์ของหมู่บ้านบ้านนาฉันทะ หมู่ที่ 5 ให้ครบตามเป้าหมายและเป็นไปตามแนวทาง อท.สธ. กำหนดในปีถัดไป
	3.6 การประชุมกลุ่มอนุรักษ์ของหมู่บ้านบ้านน้ำบ่อ หมู่ที่ 6	3.6 การประชุมกลุ่มอนุรักษ์ของหมู่บ้านบ้านน้ำบ่อ หมู่ที่ 6 มีการดำเนินการเชิงปริมาณ ร้อยละ 100 เชิงคุณภาพ ร้อยละ 70	มีการดำเนินการเชิงปริมาณครบตามแผนกำหนด แต่ต้องปรับปรุงคุณภาพงานเพิ่มขึ้น	ควรมีการประชุมกลุ่มอนุรักษ์ของหมู่บ้านน้ำบ่อ หมู่ที่ 6 ให้ครบตามเป้าหมายและเป็นไปตามแนวทาง อท.สธ. กำหนดในปีถัดไป
	3.7 การประชุมกลุ่มอนุรักษ์ของหมู่บ้านนาคูใต้ หมู่ที่ 7	3.7 การประชุมกลุ่มอนุรักษ์ของหมู่บ้านนาคูใต้ หมู่ที่ 7 มีการดำเนินการเชิงปริมาณ ร้อยละ 100 เชิงคุณภาพ ร้อยละ 70	มีการดำเนินการเชิงปริมาณครบตามแผนกำหนด แต่ต้องปรับปรุงคุณภาพงานเพิ่มขึ้น	ควรมีการประชุมกลุ่มอนุรักษ์ของหมู่บ้านนาคูใต้ หมู่ที่ 7 ให้ครบตามเป้าหมายและเป็นไปตามแนวทาง อท.สธ. กำหนดในปีถัดไป
	3.8 การประชุมกลุ่มอนุรักษ์ของหมู่บ้านนาคูเหนือ หมู่ที่ 8	3.8 การประชุมกลุ่มอนุรักษ์ของหมู่บ้านนาคูเหนือ หมู่ที่ 8 มีการดำเนินการเชิงปริมาณ ร้อยละ 100 เชิงคุณภาพ ร้อยละ 70	มีการดำเนินการเชิงปริมาณครบตามแผนกำหนด แต่ต้องปรับปรุงคุณภาพงานเพิ่มขึ้น	ควรมีการประชุมกลุ่มอนุรักษ์ของหมู่บ้านนาคูเหนือ หมู่ที่ 8 ให้ครบตามเป้าหมายและเป็นไปตามแนวทาง อท.สธ. กำหนดในปีถัดไป

แผนการปรับปรุงและพัฒนาการดำเนินงาน
องค์การบริหารส่วนตำบลนาคู่ อำเภอนาแก จังหวัดนครพนม
ประจำปีงบประมาณ พ.ศ. 2565 (1 ตุลาคม 2564 – 30 กันยายน 2565)

งานที่ดำเนินการ		วิเคราะห์ผลและหาข้อสรุป		วางแผน ปรับปรุง และพัฒนางาน
ด้าน/งาน	ลำดับการดำเนินงาน	วิเคราะห์ผล	ข้อสรุป	
ด้านการบริหารและการจัดการ 1.1 องค์การปกครองส่วนท้องถิ่น ชุมชน และสถานศึกษา มีส่วนร่วมในการจัดทำฐานทรัพยากรท้องถิ่น	3.9 การประชุมกลุ่มอนุรักษ์ของหมู่บ้านบ้านนาคู่น้อย หมู่ที่ 9	3.9 การประชุมกลุ่มอนุรักษ์ของหมู่บ้านบ้านนาคู่น้อย หมู่ที่ 9 มีการดำเนินการเชิงปริมาณ ร้อยละ 100 เชิงคุณภาพ ร้อยละ 70	มีการดำเนินการเชิงปริมาณครบตามแผนกำหนด แต่ต้องปรับปรุงคุณภาพงานเพิ่มขึ้น	ควรมีการประชุมกลุ่มอนุรักษ์ของหมู่บ้านบ้านนาคู่น้อย หมู่ที่ 9 ให้ครบตามเป้าหมายและเป็นไปตามแนวทาง อพ.สธ. กำหนดในปีถัดไป
	3.10 การประชุมกลุ่มอนุรักษ์ของหมู่บ้านหนองหอยน้อย หมู่ที่ 10	3.10 การประชุมกลุ่มอนุรักษ์ของหมู่บ้านหนองหอยน้อย หมู่ที่ 10 มีการดำเนินการเชิงปริมาณ ร้อยละ 100 เชิงคุณภาพ ร้อยละ 70	มีการดำเนินการเชิงปริมาณครบตามแผนกำหนด แต่ต้องปรับปรุงคุณภาพงานเพิ่มขึ้น	ควรมีการประชุมกลุ่มอนุรักษ์ของหมู่บ้านหนองหอยน้อย หมู่ที่ 10 ให้ครบตามเป้าหมายและเป็นไปตามแนวทาง อพ.สธ. กำหนดในปีถัดไป
	3.11 การประชุมกลุ่มอนุรักษ์ของหมู่บ้านคำอ้อม หมู่ที่ 11	3.11 การประชุมกลุ่มอนุรักษ์ของหมู่บ้านคำอ้อม หมู่ที่ 11 มีการดำเนินการเชิงปริมาณ ร้อยละ 100 เชิงคุณภาพ ร้อยละ 70	มีการดำเนินการเชิงปริมาณครบตามแผนกำหนด แต่ต้องปรับปรุงคุณภาพงานเพิ่มขึ้น	ควรมีการประชุมกลุ่มอนุรักษ์ของหมู่บ้านคำอ้อม หมู่ที่ 11 ให้ครบตามเป้าหมายและเป็นไปตามแนวทาง อพ.สธ. กำหนดในปีถัดไป

แผนการปรับปรุงและพัฒนาการดำเนินงาน

องค์การบริหารส่วนตำบลนาคู อำเภอนาแก จังหวัดนครพนม

ประจำปีงบประมาณ พ.ศ. 2565 (1 ตุลาคม 2564 – 30 กันยายน 2565)

งานที่ดำเนินการ		วิเคราะห์ผลและหาข้อสรุป		วางแผน ปรับปรุง และพัฒนางาน
ด้าน/งาน	ลำดับการดำเนินงาน	วิเคราะห์ผล	ข้อสรุป	
ด้านการบริหารและการจัดการ 1.1 องค์กรปกครองส่วนท้องถิ่น ชุมชน และสถานศึกษา มีส่วนร่วมในการจัดทำฐานทรัพยากรท้องถิ่น	4 การประชุมคณะทำงาน (3 ด้าน 6 งาน และ 4 ทรัพยากร) ดังนี้			
	4.1 ประชุมคณะกรรมการด้านที่ 1 การบริหารและการจัดการ	4.1 ประชุมคณะกรรมการด้านที่ 1 การบริหารและการจัดการ มีการดำเนินการเชิงปริมาณ ร้อยละ 100 เชิงคุณภาพ ร้อยละ 70	มีการดำเนินการเชิงปริมาณครบตามแผนกำหนด แต่ต้องปรับปรุงคุณภาพงานเพิ่มขึ้น	ควรมีการประชุมคณะกรรมการด้านที่ 1 การบริหารและการจัดการให้ครบตามเป้าหมายและเก็บไปตามแนวทาง อพ.สร. กำหนดในปีถัดไป
	4.2 ประชุมคณะกรรมการด้านที่ 2 การดำเนินงาน	4.2 ประชุมคณะกรรมการด้านที่ 2 การดำเนินงาน มีการดำเนินการเชิงปริมาณ ร้อยละ 100 เชิงคุณภาพ ร้อยละ 70	มีการดำเนินการเชิงปริมาณครบตามแผนกำหนด แต่ต้องปรับปรุงคุณภาพงานเพิ่มขึ้น	ควรมีการประชุมคณะกรรมการด้านที่ 2 การดำเนินงานให้ครบตามเป้าหมายและเป็นไปตามแนวทาง อพ.สร. กำหนดในปีถัดไป
	4.3 ประชุมคณะกรรมการด้านที่ 3 ผลการดำเนินงาน	4.3 ประชุมคณะกรรมการด้านที่ 3 ผลการดำเนินงาน มีการดำเนินการเชิงปริมาณ ร้อยละ 100 เชิงคุณภาพ ร้อยละ 70	มีการดำเนินการเชิงปริมาณครบตามแผนกำหนด แต่ต้องปรับปรุงคุณภาพงานเพิ่มขึ้น	ควรมีการประชุมคณะกรรมการด้านที่ 3 ผลการดำเนินงานให้ครบตามเป้าหมายและเป็นไปตามแนวทาง อพ.สร. กำหนดในปีถัดไป
	4.4 ประชุมคณะกรรมการดำเนินงานงานปกป้องทรัพยากรท้องถิ่น	4.4 ประชุมคณะกรรมการดำเนินงานงานปกป้องทรัพยากรท้องถิ่น มีการดำเนินการเชิงปริมาณ ร้อยละ 100 เชิงคุณภาพ ร้อยละ 70	มีการดำเนินการเชิงปริมาณครบตามแผนกำหนด แต่ต้องปรับปรุงคุณภาพงานเพิ่มขึ้น	ควรมีการประชุมคณะกรรมการดำเนินงานงานปกป้องทรัพยากรท้องถิ่นให้ครบตามเป้าหมายและเป็นไปตามแนวทาง อพ.สร. กำหนดในปีถัดไป

แผนการปรับปรุงและพัฒนาการดำเนินงาน

องค์การบริหารส่วนตำบลนาคู อำเภอนาแก จังหวัดนครพนม

ประจำปีงบประมาณ พ.ศ. 2565 (1 ตุลาคม 2564 – 30 กันยายน 2565)

งานที่ดำเนินการ		วิเคราะห์ผลและหาข้อสรุป		วางแผน ปรับปรุง และพัฒนางาน
ด้าน/งาน	ลำดับการดำเนินงาน	วิเคราะห์ผล	ข้อสรุป	
ด้านการบริหารและการจัดการ 1.1 องค์การปกครองส่วนท้องถิ่น ชุมชน และสถานศึกษา มีส่วนร่วมในการจัดทำฐานทรัพยากรท้องถิ่น	4.5 ประชุมคณะกรรมการดำเนินงานงานสำรวจเก็บรวบรวมทรัพยากรท้องถิ่น	4.5 ประชุมคณะกรรมการดำเนินงานงานสำรวจเก็บรวบรวมทรัพยากรท้องถิ่น มีการดำเนินการเชิงปริมาณ ร้อยละ 100 เชิงคุณภาพ ร้อยละ 70	มีการดำเนินการเชิงปริมาณครบตามแผนกำหนด แต่ต้องปรับปรุงคุณภาพงานเพิ่มขึ้น	ควรมีการประชุมคณะกรรมการดำเนินงานสำรวจเก็บรวบรวมทรัพยากรท้องถิ่นให้ครบตามเป้าหมายและเป็นไปตามแนวทาง อพ.สธ. กำหนดในปีถัดไป
	4.6 ประชุมคณะกรรมการดำเนินงานงานปลูกรักษาทรัพยากรท้องถิ่น	4.6 ประชุมคณะกรรมการดำเนินงานงานปลูกรักษาทรัพยากรท้องถิ่น มีการดำเนินการเชิงปริมาณ ร้อยละ 100 เชิงคุณภาพ ร้อยละ 70	มีการดำเนินการเชิงปริมาณครบตามแผนกำหนด แต่ต้องปรับปรุงคุณภาพงานเพิ่มขึ้น	ควรมีการประชุมคณะกรรมการดำเนินงานปลูกรักษาทรัพยากรท้องถิ่นให้ครบตามเป้าหมายและเป็นไปตามแนวทาง อพ.สธ. กำหนดในปีถัดไป
	4.7 ประชุมคณะกรรมการดำเนินงานงานอนุรักษ์และใช้ประโยชน์ทรัพยากรท้องถิ่น	4.7 ประชุมคณะกรรมการดำเนินงานงานอนุรักษ์และใช้ประโยชน์ทรัพยากรท้องถิ่น มีการดำเนินการเชิงปริมาณ ร้อยละ 100 เชิงคุณภาพ ร้อยละ 70	มีการดำเนินการเชิงปริมาณครบตามแผนกำหนด แต่ต้องปรับปรุงคุณภาพงานเพิ่มขึ้น	ควรมีการประชุมคณะกรรมการดำเนินงานอนุรักษ์และใช้ประโยชน์ทรัพยากรท้องถิ่นให้ครบตามเป้าหมายและเป็นไปตามแนวทาง อพ.สธ. กำหนดในปีถัดไป
	4.8 ประชุมคณะกรรมการดำเนินงานงานศูนย์ข้อมูลทรัพยากรท้องถิ่น	4.8 ประชุมคณะกรรมการดำเนินงานงานศูนย์ข้อมูลทรัพยากรท้องถิ่น มีการดำเนินการเชิงปริมาณ ร้อยละ 100 เชิงคุณภาพ ร้อยละ 70	มีการดำเนินการเชิงปริมาณครบตามแผนกำหนด แต่ต้องปรับปรุงคุณภาพงานเพิ่มขึ้น	ควรมีการประชุมคณะกรรมการดำเนินงานศูนย์ข้อมูลทรัพยากรท้องถิ่นให้ครบตามเป้าหมายและเป็นไปตามแนวทาง อพ.สธ. กำหนดในปีถัดไป

แผนการปรับปรุงและพัฒนาการดำเนินงาน

องค์การบริหารส่วนตำบลนาคู อำเภอนาแก จังหวัดนครพนม

ประจำปีงบประมาณ พ.ศ. 2565 (1 ตุลาคม 2564 - 30 กันยายน 2565)

งานที่ดำเนินการ		วิเคราะห์ผลและหาข้อสรุป		วางแผน ปรับปรุง และพัฒนางาน
ด้าน/งาน	ลำดับการดำเนินงาน	วิเคราะห์ผล	ข้อสรุป	
ด้านการบริหารและการจัดการ 1.1 องค์กรปกครองส่วนท้องถิ่น ชุมชน และสถานศึกษา มีส่วนร่วมในการจัดทำฐานทรัพยากรท้องถิ่น	4.9 ประชุมคณะกรรมการดำเนินงานงานสนับสนุนในการอนุรักษ์และจัดทำฐานทรัพยากรท้องถิ่น	4.9 ประชุมคณะกรรมการดำเนินงานงานสนับสนุนในการอนุรักษ์และจัดทำฐานทรัพยากรท้องถิ่น มีการดำเนินการเชิงปริมาณ ร้อยละ 100 เชิงคุณภาพ ร้อยละ 70	มีการดำเนินการเชิงปริมาณครบตามแผนกำหนด แต่ต้องปรับปรุงคุณภาพงานเพิ่มขึ้น	ควรมีการประชุมคณะกรรมการดำเนินงานสนับสนุนในการอนุรักษ์และจัดทำฐานทรัพยากรท้องถิ่นให้ครบตามเป้าหมายและเป็นไปตามแนวทาง อพ.สธ. กำหนดในปีถัดไป
	4.10 ประชุมคณะกรรมการดำเนินงานทรัพยากรท้องถิ่น : การศึกษาพืช	4.10 ประชุมคณะกรรมการดำเนินงานทรัพยากรท้องถิ่น : การศึกษาพืช มีการดำเนินการเชิงปริมาณ ร้อยละ 100 เชิงคุณภาพ ร้อยละ 30	มีการดำเนินการเชิงปริมาณครบตามแผนกำหนด แต่ต้องปรับปรุงคุณภาพงานเพิ่มขึ้น	ควรมีการประชุมคณะกรรมการดำเนินงานทรัพยากรท้องถิ่น : การศึกษาพืชให้ครบตามเป้าหมายและเป็นไปตามแนวทาง อพ.สธ. กำหนดในปีถัดไป
	4.11 ประชุมคณะกรรมการดำเนินงานทรัพยากรท้องถิ่น : การศึกษาสัตว์	4.11 ประชุมคณะกรรมการดำเนินงานทรัพยากรท้องถิ่น : การศึกษาสัตว์ มีการดำเนินการเชิงปริมาณ ร้อยละ 100 เชิงคุณภาพ ร้อยละ 30	มีการดำเนินการเชิงปริมาณครบตามแผนกำหนด แต่ต้องปรับปรุงคุณภาพงานเพิ่มขึ้น	ควรมีการประชุมคณะกรรมการดำเนินงานทรัพยากรท้องถิ่น : การศึกษาสัตว์ให้ครบตามเป้าหมายและเป็นไปตามแนวทาง อพ.สธ. กำหนดในปีถัดไป
	4.12 ประชุมคณะกรรมการดำเนินงานทรัพยากรท้องถิ่น การศึกษาชีวภาพอื่นๆ	4.12 ประชุมคณะกรรมการดำเนินงานทรัพยากรท้องถิ่น : การศึกษาชีวภาพอื่นๆ มีการดำเนินการเชิงปริมาณ ร้อยละ 100 เชิงคุณภาพ ร้อยละ 30	มีการดำเนินการเชิงปริมาณครบตามแผนกำหนด แต่ต้องปรับปรุงคุณภาพงานเพิ่มขึ้น	ควรมีการประชุมคณะกรรมการดำเนินงานทรัพยากรท้องถิ่น : การศึกษาชีวภาพอื่นๆ ให้ครบตามเป้าหมายและเป็นไปตามแนวทาง อพ.สธ. กำหนดในปีถัดไป

แผนการปรับปรุงและพัฒนาการดำเนินงาน
องค์การบริหารส่วนตำบลนาคู่ อำเภอนาแก จังหวัดนครพนม
ประจำปีงบประมาณ พ.ศ. 2565 (1 ตุลาคม 2564 – 30 กันยายน 2565)

งานที่ดำเนินการ		วิเคราะห์ผลและหาข้อสรุป		วางแผน ปรับปรุง และพัฒนางาน
ด้าน/งาน	ลำดับการดำเนินงาน	วิเคราะห์ผล	ข้อสรุป	
ด้านการบริหารและการจัดการ 1.1 องค์กรปกครองส่วนท้องถิ่น ชุมชน และสถานศึกษา มีส่วนร่วมในการจัดทำฐานทรัพยากรท้องถิ่น	4.13 ประชุมคณะกรรมการดำเนินงานทรัพยากรท้องถิ่น : การศึกษาวัฒนธรรมและภูมิปัญญา	4.13 ประชุมคณะกรรมการดำเนินงานทรัพยากรท้องถิ่น : การศึกษาวัฒนธรรมและภูมิปัญญา มีการดำเนินการเชิงปริมาณ ร้อยละ 100 เชิงคุณภาพ ร้อยละ 30	มีการดำเนินการเชิงปริมาณครบตามแผนกำหนด แต่ต้องปรับปรุงคุณภาพงานเพิ่มขึ้น	ควรมีการประชุมคณะกรรมการดำเนินงานทรัพยากรท้องถิ่น : การศึกษาวัฒนธรรมและภูมิปัญญาให้ครบตามเป้าหมายและเป็นไปตามแนวทาง อพ.สธ. กำหนดในปีถัดไป

แผนการปรับปรุงและพัฒนาการดำเนินงาน
องค์การบริหารส่วนตำบลนาคู่ อำเภอนาแก จังหวัดนครพนม
ประจำปีงบประมาณ พ.ศ. 2565 (1 ตุลาคม 2564 - 30 กันยายน 2565)

งานที่ดำเนินการ		วิเคราะห์ผลและหาข้อสรุป		วางแผน ปรับปรุง และพัฒนางาน
ด้าน/งาน	ลำดับการดำเนินงาน	วิเคราะห์ผล	ข้อสรุป	
ด้านการบริหารและการจัดการ 1.1 องค์การปกครองส่วนท้องถิ่น ชุมชน และสถานศึกษา มีส่วนร่วมในการจัดทำฐานทรัพยากรท้องถิ่น	- การเข้าร่วมกิจกรรมกับหน่วยงานภายนอกองค์กรปกครองส่วนท้องถิ่น ดังนี้			
	1. การประชุม ประชุมกลุ่ม	1. การประชุม ประชุมกลุ่ม มีการดำเนินการเชิงปริมาณ ร้อยละ 100 เชิงคุณภาพ ร้อยละ 70	มีการดำเนินการเชิงปริมาณครบตามแผนกำหนด แต่ต้องปรับปรุงคุณภาพงานเพิ่มขึ้น	ควรมีการประชุม ประชุมกลุ่มให้ครบตามเป้าหมายและเป็นไปตามแนวทาง อพ.สธ. กำหนดในปีถัดไป
	2. การฝึกอบรมปฏิบัติการงานฐานทรัพยากรท้องถิ่น	2. การฝึกอบรมปฏิบัติการงานฐานทรัพยากรท้องถิ่น ไม่มีการดำเนินการ	ยังไม่มีดำเนินการตามแผน	ควรมีการฝึกอบรมปฏิบัติการงานฐานทรัพยากรท้องถิ่นให้ครบตามเป้าหมายและเป็นไปตามแนวทาง อพ.สธ. กำหนดในปีถัดไป
	3. การฝึกอบรมปฏิบัติการสำรวจและจัดทำฐานทรัพยากรท้องถิ่น	3. การฝึกอบรมปฏิบัติการสำรวจและจัดทำฐานทรัพยากรท้องถิ่น ไม่มีการดำเนินการ	ยังไม่มีดำเนินการตามแผน	ควรมีการฝึกอบรมปฏิบัติการสำรวจและจัดทำฐานทรัพยากรท้องถิ่นให้ครบตามเป้าหมายและเป็นไปตามแนวทาง อพ.สธ. กำหนดในปีถัดไป

แผนการปรับปรุงและพัฒนาการดำเนินงาน
องค์การบริหารส่วนตำบลนาคู่ อำเภอนาแก จังหวัดนครพนม
ประจำปีงบประมาณ พ.ศ. 2565 (1 ตุลาคม 2564 - 30 กันยายน 2565)

งานที่ดำเนินการ		วิเคราะห์ผลและหาข้อสรุป		วางแผน ปรับปรุง และพัฒนางาน
ด้าน/งาน	ลำดับการดำเนินงาน	วิเคราะห์ผล	ข้อสรุป	
ด้านการบริหารและการจัดการ 1.2 แต่งตั้งคณะกรรมการดำเนินงาน งานฐานทรัพยากรท้องถิ่น	1) คำสั่งแต่งตั้งคณะกรรมการดำเนินงาน งานฐานทรัพยากรท้องถิ่น อพ.สร.-ตำบล ในแต่ละปี ต้องระบุหน้าที่ให้ชัดเจน	1) คำสั่งแต่งตั้งคณะกรรมการดำเนินงาน งานฐานทรัพยากรท้องถิ่น อพ.สร.-ตำบล ในแต่ละปีต้องระบุหน้าที่ให้ชัดเจน มีการดำเนินการเชิงปริมาณ ร้อยละ 100 เชิงคุณภาพ ร้อยละ 70	มีการดำเนินการเชิงปริมาณครบตามแผนกำหนด แต่ต้องปรับปรุงคุณภาพงานเพิ่มขึ้น	ควรมีคำสั่งแต่งตั้งคณะกรรมการดำเนินงาน งานฐานทรัพยากรท้องถิ่น อพ.สร.-ตำบล ในแต่ละปีต้องระบุหน้าที่ให้ชัดเจนให้ครบตามเป้าหมาย และเป็นไปตามแนวทาง อพ.สร. กำหนดในปีถัดไป
	2) คำสั่งแต่งตั้งคณะกรรมการดำเนินงาน อนุกรรมการศูนย์อนุรักษ์และพัฒนาทรัพยากรท้องถิ่น ตำบล	2) คำสั่งแต่งตั้งคณะกรรมการดำเนินงาน อนุกรรมการศูนย์อนุรักษ์และพัฒนาทรัพยากรท้องถิ่น ตำบล มีการดำเนินการเชิงปริมาณ ร้อยละ 100 เชิงคุณภาพ ร้อยละ 70	มีการดำเนินการเชิงปริมาณครบตามแผนกำหนด แต่ต้องปรับปรุงคุณภาพงานเพิ่มขึ้น	ควรมีคำสั่งแต่งตั้งคณะกรรมการดำเนินงาน อนุกรรมการศูนย์อนุรักษ์และพัฒนาทรัพยากรท้องถิ่น ตำบลให้ครบตามเป้าหมายและเป็นไปตามแนวทาง อพ.สร. กำหนดในปีถัดไป
	3) คำสั่งแต่งตั้งคณะกรรมการดำเนินงาน อนุกรรมการทรัพยากรท้องถิ่น (ระดับเกียรติบัตรา)	3) คำสั่งแต่งตั้งคณะกรรมการดำเนินงาน อนุกรรมการทรัพยากรท้องถิ่น (ระดับเกียรติบัตรา) มีการดำเนินการเชิงปริมาณ ร้อยละ 100 เชิงคุณภาพ ร้อยละ 70	มีการดำเนินการเชิงปริมาณครบตามแผนกำหนด แต่ต้องปรับปรุงคุณภาพงานเพิ่มขึ้น	ควรมีคำสั่งแต่งตั้งคณะกรรมการดำเนินงาน อนุกรรมการทรัพยากรท้องถิ่น (ระดับเกียรติบัตรา)ให้ครบตามเป้าหมายและเป็นไปตามแนวทาง อพ.สร. กำหนดในปีถัดไป

แผนการปรับปรุงและพัฒนาการดำเนินงาน
องค์การบริหารส่วนตำบลนาคู่ อำเภอนาแก จังหวัดนครพนม
ประจำปีงบประมาณ พ.ศ. 2565 (1 ตุลาคม 2564 – 30 กันยายน 2565)

งานที่ดำเนินการ		วิเคราะห์ผลและหาข้อสรุป		วางแผน ปรับปรุง และพัฒนางาน
ด้าน/งาน	ลำดับการดำเนินงาน	วิเคราะห์ผล	ข้อสรุป	
ด้านการบริหารและการจัดการ 13 วางแผนการบริหารและแผนการดำเนินงาน การจัดทำฐานทรัพยากรท้องถิ่น	1) แผนการดำเนินงานฐานทรัพยากรท้องถิ่น	1) แผนการดำเนินงานฐานทรัพยากรท้องถิ่น มีการดำเนินการเชิงปริมาณร้อยละ 100 เชิงคุณภาพ ร้อยละ 70	มีการดำเนินการเชิงปริมาณครบตามแผนกำหนด แต่ต้องปรับปรุงคุณภาพงานเพิ่มขึ้น	ควรมีการจัดทำแผนการดำเนินงานฐานทรัพยากรท้องถิ่นให้ครบตามเป้าหมายและเป็นไปตามแนวทาง อพ.สธ. กำหนดในปีถัดไป
	2) การจัดทำปฏิทินการปฏิบัติงาน	2) การจัดทำปฏิทินการปฏิบัติงาน มีการดำเนินการเชิงปริมาณ ร้อยละ 100 เชิงคุณภาพ ร้อยละ 70	มีการดำเนินการเชิงปริมาณครบตามแผนกำหนด แต่ต้องปรับปรุงคุณภาพงานเพิ่มขึ้น	ควรมีการจัดทำปฏิทินการปฏิบัติงานให้ครบตามเป้าหมายและเป็นไปตามแนวทาง อพ.สธ. กำหนดในปีถัดไป
	3) แผนการดำเนินงานการจัดทำฐานทรัพยากรท้องถิ่น ดังนี้			
	3.1 แผนการดำเนินงานการจัดทำฐานทรัพยากรท้องถิ่นงานปลูกพืชทรัพยากรท้องถิ่น	3.1 แผนการดำเนินงานการจัดทำฐานทรัพยากรท้องถิ่นงานปลูกพืชทรัพยากรท้องถิ่น มีการดำเนินการเชิงปริมาณ ร้อยละ 100 เชิงคุณภาพ ร้อยละ 70	มีการดำเนินการเชิงปริมาณครบตามแผนกำหนด แต่ต้องปรับปรุงคุณภาพงานเพิ่มขึ้น	ควรมีการจัดทำแผนการดำเนินงานการจัดทำฐานทรัพยากรท้องถิ่นงานปลูกพืชทรัพยากรท้องถิ่นให้ครบตามเป้าหมายและเป็นไปตามแนวทาง อพ.สธ. กำหนดในปีถัดไป
3.2 แผนการดำเนินงานการจัดทำฐานทรัพยากรท้องถิ่นงานสำรวจเก็บรวบรวมทรัพยากรท้องถิ่น	3.2 แผนการดำเนินงานการจัดทำฐานทรัพยากรท้องถิ่นงานสำรวจเก็บรวบรวมทรัพยากรท้องถิ่น มีการดำเนินการเชิงปริมาณ ร้อยละ 100 เชิงคุณภาพ ร้อยละ 70	มีการดำเนินการเชิงปริมาณครบตามแผนกำหนด แต่ต้องปรับปรุงคุณภาพงานเพิ่มขึ้น	ควรมีการจัดทำแผนการดำเนินงานการจัดทำฐานทรัพยากรท้องถิ่นงานสำรวจเก็บรวบรวมทรัพยากรท้องถิ่นให้ครบตามเป้าหมายและเป็นไปตามแนวทาง อพ.สธ. กำหนดในปีถัดไป	

แผนการปรับปรุงและพัฒนาการดำเนินงาน
องค์การบริหารส่วนตำบลนาคู่ อำเภอนาแก จังหวัดนครพนม
ประจำปีงบประมาณ พ.ศ. 2565 (1 ตุลาคม 2564 – 30 กันยายน 2565)

งานที่ดำเนินการ		วิเคราะห์ผลและหาข้อสรุป		วางแผน ปรับปรุง และพัฒนางาน
ด้าน/งาน	ลำดับการดำเนินงาน	วิเคราะห์ผล	ข้อสรุป	
ด้านการบริหารและการจัดการ 1.3 วางแผนการบริหารและแผนการดำเนินงาน การจัดทำฐานทรัพยากรท้องถิ่น	3.3 แผนการดำเนินงาน การจัดทำฐานทรัพยากรท้องถิ่นงานปลูก ปลูกรักษาทรัพยากรท้องถิ่น	3.3 แผนการดำเนินงานการจัดทำฐานทรัพยากรท้องถิ่นงานปลูก รักษาทรัพยากรท้องถิ่น มีการ ดำเนินการเชิงปริมาณ ร้อยละ 100 เชิงคุณภาพ ร้อยละ 70	มีการดำเนินการเชิงปริมาณครบตาม แผนกำหนด แต่ต้องปรับปรุง คุณภาพงานเพิ่มขึ้น	ควรมีการจัดทำแผนการดำเนินงาน จัดทำฐานทรัพยากรท้องถิ่นงานปลูก รักษาทรัพยากรท้องถิ่นให้ครบตาม เป้าหมายและเป็นไปตามแนวทาง อพ.สธ. กำหนดในปีถัดไป
	3.4 แผนการดำเนินงาน การจัดทำฐานทรัพยากรท้องถิ่นงาน อนุรักษ์และใช้ประโยชน์ทรัพยากร ท้องถิ่น	3.4 แผนการดำเนินงานการจัดทำฐานทรัพยากรท้องถิ่นงานอนุรักษ์ และใช้ประโยชน์ทรัพยากรท้องถิ่น มี การดำเนินการเชิงปริมาณ ร้อยละ 100 เชิงคุณภาพ ร้อยละ 70	มีการดำเนินการเชิงปริมาณครบตาม แผนกำหนด แต่ต้องปรับปรุง คุณภาพงานเพิ่มขึ้น	ควรมีการจัดทำแผนการดำเนินงาน จัดทำฐานทรัพยากรท้องถิ่นงานอนุรักษ์ และใช้ประโยชน์ทรัพยากรท้องถิ่นให้ครบ ตามเป้าหมายและเป็นไปตามแนวทาง อพ.สธ. กำหนดในปีถัดไป
	3.5 แผนการดำเนินงาน การจัดทำฐานทรัพยากรท้องถิ่นงาน ศูนย์ข้อมูลทรัพยากรท้องถิ่น	3.5 แผนการดำเนินงานการจัดทำฐานทรัพยากรท้องถิ่นงานศูนย์ ข้อมูลทรัพยากรท้องถิ่น มีการ ดำเนินการเชิงปริมาณ ร้อยละ 100 เชิงคุณภาพ ร้อยละ 70	มีการดำเนินการเชิงปริมาณครบตาม แผนกำหนด แต่ต้องปรับปรุง คุณภาพงานเพิ่มขึ้น	ควรมีการจัดทำแผนการดำเนินงาน จัดทำฐานทรัพยากรท้องถิ่นงานศูนย์ ข้อมูลทรัพยากรท้องถิ่นให้ครบตาม เป้าหมายและเป็นไปตามแนวทาง อพ.สธ. กำหนดในปีถัดไป

แผนการปรับปรุงและพัฒนาการดำเนินงาน
องค์การบริหารส่วนตำบลนาคู่ อำเภอนาแก จังหวัดนครพนม
ประจำปีงบประมาณ พ.ศ. 2565 (1 ตุลาคม 2564 - 30 กันยายน 2565)

งานที่ดำเนินการ		วิเคราะห์ผลและหาข้อสรุป		วางแผน ปรับปรุง และพัฒนางาน
ด้าน/งาน	ลำดับการดำเนินงาน	วิเคราะห์ผล	ข้อสรุป	
ด้านการบริหารและการจัดการ 1.3 วางแผนการบริหารและแผนการดำเนินงานการจัดทำฐานทรัพยากรท้องถิ่น	3.6 แผนการดำเนินงานการจัดทำฐานทรัพยากรท้องถิ่นงานสนับสนุนในการอนุรักษ์และจัดทำฐานทรัพยากรท้องถิ่น	3.6 แผนการดำเนินงานการจัดทำฐานทรัพยากรท้องถิ่นงานสนับสนุนในการอนุรักษ์และจัดทำฐานทรัพยากรท้องถิ่น มีการดำเนินการเชิงปริมาณ ร้อยละ 100 เชิงคุณภาพ ร้อยละ 70	มีการดำเนินการเชิงปริมาณครบตามแผนกำหนด แต่ต้องปรับปรุงคุณภาพงานเพิ่มขึ้น	ควรมีการจัดทำแผนการดำเนินงานการจัดทำฐานทรัพยากรท้องถิ่นงานสนับสนุนในการอนุรักษ์และจัดทำฐานทรัพยากรท้องถิ่นให้ตรงตามเป้าหมายและเ็นไปตามแนวทาง อพ.สธ. กำหนดในปีถัดไป
	3.7 แผนการดำเนินงานการจัดทำฐานทรัพยากรท้องถิ่นงานฐานทรัพยากรท้องถิ่น : การศึกษาพืช	3.7 แผนการดำเนินงานการจัดทำฐานทรัพยากรท้องถิ่นงานฐานทรัพยากรท้องถิ่น : การศึกษาพืช มีการดำเนินการเชิงปริมาณ ร้อยละ 100 เชิงคุณภาพ ร้อยละ 30	มีการดำเนินการเชิงปริมาณครบตามแผนกำหนด แต่ต้องปรับปรุงคุณภาพงานเพิ่มขึ้น	ควรมีการจัดทำแผนการดำเนินงานการจัดทำฐานทรัพยากรท้องถิ่นงานฐานทรัพยากรท้องถิ่น : การศึกษาพืชให้ตรงตามเป้าหมายและเป็นไปตามแนวทางอพ.สธ. กำหนดในปีถัดไป
	3.8 แผนการดำเนินงานการจัดทำฐานทรัพยากรท้องถิ่นงานฐานทรัพยากรท้องถิ่น : การศึกษาสัตว์	3.8 แผนการดำเนินงานการจัดทำฐานทรัพยากรท้องถิ่นงานฐานทรัพยากรท้องถิ่น : การศึกษาสัตว์ มีการดำเนินการเชิงปริมาณ ร้อยละ 100 เชิงคุณภาพ ร้อยละ 30	มีการดำเนินการเชิงปริมาณครบตามแผนกำหนด แต่ต้องปรับปรุงคุณภาพงานเพิ่มขึ้น	ควรมีการจัดทำแผนการดำเนินงานการจัดทำฐานทรัพยากรท้องถิ่นงานฐานทรัพยากรท้องถิ่น : การศึกษาสัตว์ให้ตรงตามเป้าหมายและเป็นไปตามแนวทางอพ.สธ. กำหนดในปีถัดไป

แผนการปรับปรุงและพัฒนาการดำเนินงาน
องค์การบริหารส่วนตำบลนาคู่ อำเภอนาแก จังหวัดนครพนม
ประจำปีงบประมาณ พ.ศ. 2565 (1 ตุลาคม 2564 – 30 กันยายน 2565)

งานที่ดำเนินการ		วิเคราะห์ผลและหาข้อสรุป		วางแผน ปรับปรุง และพัฒนางาน
ด้าน/งาน	ลำดับการดำเนินงาน	วิเคราะห์ผล	ข้อสรุป	
ด้านการบริหารและการจัดการ 1.3 วางแผนการบริหารและแผนการดำเนินงาน การจัดทำฐานทรัพยากรท้องถิ่น	3.9 แผนการดำเนินงานการจัดทำฐานทรัพยากรท้องถิ่นงานฐานทรัพยากรท้องถิ่น : การศึกษาชีวภาพอื่นๆ	3.9 แผนการดำเนินงานการจัดทำฐานทรัพยากรท้องถิ่นงานฐานทรัพยากรท้องถิ่น : การศึกษาชีวภาพอื่นๆ มีการดำเนินการเชิงปริมาณร้อยละ 100 เชิงคุณภาพ ร้อยละ 30	มีการดำเนินการเชิงปริมาณครบตามแผนกำหนด แต่ต้องปรับปรุงคุณภาพงานเพิ่มขึ้น	ควรมีการการจัดทำแผนการดำเนินงานการจัดทำฐานทรัพยากรท้องถิ่นงานฐานทรัพยากรท้องถิ่น : การศึกษาชีวภาพอื่นๆ ให้ครบตามเป้าหมายและเป็นไปตามแนวทาง อพ.สธ. กำหนดในปีถัดไป
	3.10 แผนการดำเนินงานการจัดทำฐานทรัพยากรท้องถิ่นงานฐานทรัพยากรท้องถิ่น : การศึกษาภูมิปัญญา	3.10 แผนการดำเนินงานการจัดทำฐานทรัพยากรท้องถิ่นงานฐานทรัพยากรท้องถิ่น : การศึกษาภูมิปัญญา มีการดำเนินการเชิงปริมาณ ร้อยละ 100 เชิงคุณภาพ ร้อยละ 30	มีการดำเนินการเชิงปริมาณครบตามแผนกำหนด แต่ต้องปรับปรุงคุณภาพงานเพิ่มขึ้น	ควรมีการจัดทำแผนการดำเนินงานการจัดทำฐานทรัพยากรท้องถิ่นงานฐานทรัพยากรท้องถิ่น : การศึกษาภูมิปัญญา ให้ครบตามเป้าหมายและเป็นไปตามแนวทาง อพ.สธ. กำหนดในปีถัดไป

แผนการปรับปรุงและพัฒนาการดำเนินงาน
องค์การบริหารส่วนตำบลนาคู อำเภอลำดัก จังหวัดนครพนม
ประจำปีงบประมาณ พ.ศ. 2565 (1 ตุลาคม 2564 – 30 กันยายน 2565)

งานที่ดำเนินการ		วิเคราะห์ผลและหาข้อสรุป		วางแผน ปรับปรุง และพัฒนางาน
ด้าน/งาน	ลำดับการดำเนินงาน	วิเคราะห์ผล	ข้อสรุป	
ด้านการบริหารและการจัดการ 1.4 ดำเนินงานตามแผน	1) เอกสารสรุปค่าใช้จ่ายในการดำเนินการจัดทำฐานทรัพยากรท้องถิ่นลงนามชื่อผู้บริหาร หัวหน้างาน	1) เอกสารสรุปค่าใช้จ่ายในการดำเนินการจัดทำฐานทรัพยากรท้องถิ่นลงนามชื่อผู้บริหาร หัวหน้างาน มีการดำเนินการเชิงปริมาณ ร้อยละ 100 เชิงคุณภาพ ร้อยละ 70	มีการดำเนินการเชิงปริมาณครบตามแผนกำหนด แต่ต้องปรับปรุงคุณภาพงานเพิ่มขึ้น	ควรมีการรวบรวมเอกสารสรุปค่าใช้จ่ายในการดำเนินการจัดทำฐานทรัพยากรท้องถิ่นลงนามชื่อผู้บริหาร หัวหน้างาน ให้ครบตามเป้าหมายและเป็นไปตามแนวทาง อพ.สธ. กำหนดในปีถัดไป
	2) หนังสือเชิญประชุม	2) หนังสือเชิญประชุม มีการดำเนินการเชิงปริมาณ ร้อยละ 100 เชิงคุณภาพ ร้อยละ 70	มีการดำเนินการเชิงปริมาณครบตามแผนกำหนด แต่ต้องปรับปรุงคุณภาพงานเพิ่มขึ้น	ควรมีการจัดทำหนังสือเชิญประชุมให้ครบตามเป้าหมายและเป็นไปตามแนวทาง อพ.สธ. กำหนดในปีถัดไป
	3) หนังสือขอบคุณผู้ร่วมประชุม	3) หนังสือขอบคุณผู้ร่วมประชุม มีการดำเนินการเชิงปริมาณ ร้อยละ 100 เชิงคุณภาพ ร้อยละ 70	มีการดำเนินการเชิงปริมาณครบตามแผนกำหนด แต่ต้องปรับปรุงคุณภาพงานเพิ่มขึ้น	ควรมีการจัดทำหนังสือขอบคุณผู้ร่วมประชุมให้ครบตามเป้าหมายและเป็นไปตามแนวทาง อพ.สธ. กำหนดในปีถัดไป
	4) เอกสารสรุปการดำเนินการตามแผน	4) เอกสารสรุปการดำเนินการตามแผน มีการดำเนินการเชิงปริมาณ ร้อยละ 100 เชิงคุณภาพ ร้อยละ 70	มีการดำเนินการเชิงปริมาณครบตามแผนกำหนด แต่ต้องปรับปรุงคุณภาพงานเพิ่มขึ้น	ควรมีการจัดทำเอกสารสรุปการดำเนินการตามแผนให้ครบตามเป้าหมายและเป็นไปตามแนวทาง อพ.สธ. กำหนดในปีถัดไป

แผนการปรับปรุงและพัฒนาการดำเนินงาน

องค์การบริหารส่วนตำบลนาตุ๋ อำเภอนาแก จังหวัดนครพนม

ประจำปีงบประมาณ พ.ศ. 2565 (1 ตุลาคม 2564 – 30 กันยายน 2565)

งานที่ดำเนินการ		วิเคราะห์ผลและหาข้อสรุป		วางแผน ปรับปรุง และพัฒนางาน
ด้าน/งาน	ลำดับการดำเนินงาน	วิเคราะห์ผล	ข้อสรุป	
ด้านการบริหารและการจัดการ 1.5 สรุปและประเมินผล การดำเนินงาน	แสดงและอธิบาย การประเมินผล การดำเนินงานฐานทรัพยากร ท้องถิ่น ดังนี้			
	1) การวัดผล	1) การวัดผล มีการดำเนินการเชิง ปริมาณ ร้อยละ 100 เชิงคุณภาพ ร้อยละ 70	มีการดำเนินการเชิงปริมาณครบตาม แผนกำหนด แต่ต้องปรับปรุง คุณภาพงานเพิ่มขึ้น	ควรมีการวัดผลให้ครบตามเป้าหมาย และเป็นไปตามแนวทาง อท.สร. กำหนดในปีถัดไป
	2) การประเมินผล	2) การประเมินผล มีการดำเนินการเชิง ปริมาณ ร้อยละ 100 เชิงคุณภาพ ร้อยละ 70	มีการดำเนินการเชิงปริมาณครบตาม แผนกำหนด แต่ต้องปรับปรุง คุณภาพงานเพิ่มขึ้น	ควรมีการประเมินผลให้ครบตาม เป้าหมายและเป็นไปตามแนวทาง อท.สร. กำหนดในปีถัดไป
1.6 วิเคราะห์ผลและ ปรับปรุงพัฒนางาน	1) วิเคราะห์ผล และหาข้อสรุป	1) วิเคราะห์ผล และหาข้อสรุป มีการ ดำเนินการเชิงปริมาณ ร้อยละ 100 เชิงคุณภาพ ร้อยละ 70	มีการดำเนินการเชิงปริมาณครบตาม แผนกำหนด แต่ต้องปรับปรุง คุณภาพงานเพิ่มขึ้น	ควรมีการวิเคราะห์ผล และหาข้อสรุปให้ ครบตามเป้าหมายและเป็นไปตาม แนวทาง อท.สร. กำหนดในปีถัดไป
	2) วางแผน ปรับปรุง และพัฒนาการ ดำเนินงานในปีต่อไป	2) วางแผน ปรับปรุง และพัฒนาการ ดำเนินงานในปีต่อไป มีการดำเนินการ เชิงปริมาณ ร้อยละ 100 เชิงคุณภาพ ร้อยละ 70	มีการดำเนินการเชิงปริมาณครบตาม แผนกำหนด แต่ต้องปรับปรุง คุณภาพงานเพิ่มขึ้น	ควรมีการวางแผน ปรับปรุง และ พัฒนาการดำเนินงานในปีต่อไปให้ครบ ตามเป้าหมายและเป็นไปตามแนวทาง อท.สร. กำหนดในปีถัดไป

แผนการปรับปรุงและพัฒนาการดำเนินงาน
องค์การบริหารส่วนตำบลนาคู่ อำเภอนาแก จังหวัดนครพนม
ประจำปีงบประมาณ พ.ศ. 2565 (1 ตุลาคม 2564 – 30 กันยายน 2565)

งานที่ดำเนินการ		วิเคราะห์ผลและหาข้อสรุป		วางแผน ปรับปรุง และพัฒนางาน
ด้าน/งาน	ลำดับการดำเนินงาน	วิเคราะห์ผล	ข้อสรุป	
ด้านการบริหารและการจัดการ 1.7 รายงานผลการดำเนินงานฐานทรัพยากรท้องถิ่น ประจำปีงบประมาณ ให้ สท. สจ. ทราบอย่างน้อยปีละ 1 ครั้ง	รายงานผลการดำเนินงานฐานทรัพยากรท้องถิ่น ประจำปีงบประมาณ	รายงานผลการดำเนินงานฐานทรัพยากรท้องถิ่น ประจำปีงบประมาณ มีการดำเนินการเชิงปริมาณ ร้อยละ 100 เชิงคุณภาพ ร้อยละ 70	มีการดำเนินการเชิงปริมาณครบตามแผนกำหนด แต่ต้องปรับปรุงคุณภาพงานเพิ่มขึ้น	ควรมีการจัดทำรายงานผลการดำเนินงานฐานทรัพยากรท้องถิ่น ประจำปีงบประมาณให้ครบตามเป้าหมายและเป็นไปตามแนวทาง อพ.สธ. กำหนดในปิดปี

แผนการปรับปรุงและพัฒนาการดำเนินงาน
องค์การบริหารส่วนตำบลนาคู อำเภอนาแก จังหวัดนครพนม
ประจำปีงบประมาณ พ.ศ. 2565 (1 ตุลาคม 2564 – 30 กันยายน 2565)

งานที่ดำเนินการ		วิเคราะห์ผลและหาข้อสรุป		วางแผน ปรับปรุง และพัฒนางาน
ด้าน/งาน	ลำดับการดำเนินงาน	วิเคราะห์ผล	ข้อสรุป	
ด้านที่ 2 การดำเนินงาน 1. งานปกปักทรัพยากร ท้องถิ่น	1.1 กำหนดขอบเขตพื้นที่ และการ สำรวจทรัพยากรท้องถิ่น			
	1) การกำหนดขอบเขตพื้นที่ป่าปก ปักทรัพยากรท้องถิ่น จำนวน 10 ไร่ 0 งาน 0 ตารางวา	1) การกำหนดขอบเขตพื้นที่ป่าปกปัก ทรัพยากรท้องถิ่น จำนวน 10 ไร่ 0 งาน 0 ตารางวา มีการดำเนินการเชิง ปริมาณ ร้อยละ 100 เชิงคุณภาพ ร้อยละ 70	มีการดำเนินการเชิงปริมาณครบตาม แผนกำหนด แต่ต้องปรับปรุง คุณภาพงานเพิ่มขึ้น	ควรมีการกำหนดขอบเขตพื้นที่ป่าปกปัก ทรัพยากรท้องถิ่นให้ครบตามเป้าหมาย และเป็นไปตามแนวทาง อพ.สธ. กำหนดในปีถัดไป
	2) การสำรวจทรัพยากรในพื้นที่ป่า ปกปักทรัพยากรท้องถิ่น ดังนี้			
	1. การสำรวจทรัพยากร พรรณไม้ในพื้นที่ปกปักทรัพยากร ท้องถิ่น	1. การสำรวจทรัพยากร พรรณไม้ในพื้นที่ปกปักทรัพยากร ท้องถิ่น มีการดำเนินการเชิงปริมาณ ร้อยละ 100 เชิงคุณภาพ ร้อยละ 70	ต้องปรับปรุงเชิงปริมาณและคุณภาพ งานเพิ่มขึ้น	ควรมีการสำรวจทรัพยากรพรรณไม้ใน พื้นที่ปกปักทรัพยากรท้องถิ่นให้ครบ ตามเป้าหมายและเป็นไปตามแนวทาง อพ.สธ. กำหนดในปีถัดไป

แผนการปรับปรุงและพัฒนาการดำเนินงาน
องค์การบริหารส่วนตำบลนาคู่ อำเภอนาแก จังหวัดนครพนม
ประจำปีงบประมาณ พ.ศ. 2565 (1 ตุลาคม 2564 – 30 กันยายน 2565)

งานที่ดำเนินการ		วิเคราะห์ผลและหาข้อสรุป		วางแผน ปรับปรุง และพัฒนางาน
ด้าน/งาน	ลำดับการดำเนินงาน	วิเคราะห์ผล	ข้อสรุป	
ด้านที่ 2 การดำเนินงาน ๓. งานปลูกพืชไร่พืชสวน ห้องถิ่น	2. การสำรวจทรัพยากรพันธุ์สัตว์ในพื้นที่ปลูกพืชไร่พืชสวนห้องถิ่น	2. การสำรวจทรัพยากรพันธุ์สัตว์ในพื้นที่ปลูกพืชไร่พืชสวนห้องถิ่น มีการดำเนินการเชิงปริมาณ ร้อยละ 100 เชิงคุณภาพ ร้อยละ 70	ต้องปรับปรุงเชิงปริมาณและคุณภาพงานเพิ่มขึ้น	ควรมีการสำรวจทรัพยากรพันธุ์สัตว์ในพื้นที่ปลูกพืชไร่พืชสวนห้องถิ่นให้ครบตามเป้าหมายและเป็นไปตามแนวทาง อพ.สธ. กำหนดในปีถัดไป
	3. การสำรวจทรัพยากรชีวภาพอื่นๆ ในพื้นที่ปลูกพืชไร่พืชสวนห้องถิ่น	3. การสำรวจทรัพยากรชีวภาพอื่นๆ ในพื้นที่ปลูกพืชไร่พืชสวนห้องถิ่น มีการดำเนินการเชิงปริมาณ ร้อยละ 100 เชิงคุณภาพ ร้อยละ 70	ต้องปรับปรุงเชิงปริมาณและคุณภาพงานเพิ่มขึ้น	ควรมีการสำรวจทรัพยากรชีวภาพอื่นๆ ในพื้นที่ปลูกพืชไร่พืชสวนห้องถิ่นให้ครบตามเป้าหมายและเป็นไปตามแนวทาง อพ.สธ. กำหนดในปีถัดไป
	4. การสำรวจทรัพยากรภูมิปัญญาในพื้นที่ปลูกพืชไร่พืชสวนห้องถิ่น	4. การสำรวจทรัพยากรภูมิปัญญาในพื้นที่ปลูกพืชไร่พืชสวนห้องถิ่น ไม่มีข้อมูลดำเนินการ	ต้องปรับปรุงเชิงปริมาณและคุณภาพงานเพิ่มขึ้น	ควรมีการสำรวจทรัพยากรภูมิปัญญาในพื้นที่ปลูกพืชไร่พืชสวนห้องถิ่นให้ครบตามเป้าหมายและเป็นไปตามแนวทาง อพ.สธ. กำหนดในปีถัดไป
	5. การสำรวจทรัพยากรสภาพในพื้นที่ปลูกพืชไร่พืชสวนห้องถิ่น ได้แก่ น้ำ ดิน หิน แร่	5. การสำรวจทรัพยากรสภาพในพื้นที่ปลูกพืชไร่พืชสวนห้องถิ่น ได้แก่ น้ำ ดิน หิน แร่ มีการดำเนินการเชิงปริมาณ ร้อยละ 100 เชิงคุณภาพ ร้อยละ 70	มีการดำเนินการเชิงปริมาณครบตามแผนกำหนด แต่ต้องปรับปรุงคุณภาพงานเพิ่มขึ้น	ควรมีการสำรวจทรัพยากรสภาพในพื้นที่ปลูกพืชไร่พืชสวนห้องถิ่น ได้แก่ น้ำ ดิน หิน แร่ ให้ครบตามเป้าหมายและเป็นไปตามแนวทาง อพ.สธ. กำหนดในปีถัดไป

แผนการปรับปรุงและพัฒนาการดำเนินงาน

องค์การบริหารส่วนตำบลนาคู่ อำเภอนาแก จังหวัดนครพนม

ประจำปีงบประมาณ พ.ศ. 2565 (1 ตุลาคม 2564 - 30 กันยายน 2565)

งานที่ดำเนินการ		วิเคราะห์ผลและหาข้อสรุป		วางแผน ปรับปรุง และพัฒนางาน
ด้าน/งาน	ลำดับการดำเนินงาน	วิเคราะห์ผล	ข้อสรุป	
ด้านที่ 2 การดำเนินงาน 1. งานปลูกผักทรัพยากร ท้องถิ่น	1.1 กำหนดขอบเขตพื้นที่ และการ สืบรวจทรัพยากร 3) การจำแนกชนิดของ ทรัพยากรในพื้นที่ป่าปลูก ทรัพยากรท้องถิ่น ดังนี้			
	- ตารางจำแนกชนิดของ ทรัพยากรทั้ง ชีวภาพและกายภาพ	- ตารางจำแนกชนิดของ ทรัพยากรทั้ง ชีวภาพและกายภาพ มี การดำเนินการเชิงปริมาณ ร้อยละ 100 เชิงคุณภาพ ร้อยละ 70	มีการดำเนินการเชิงปริมาณครบตาม แผนกำหนด แต่ต้องปรับปรุง คุณภาพงานเพิ่มขึ้น	ควรมีการจัดทำตารางจำแนกชนิดของ ทรัพยากรทั้ง ชีวภาพและกายภาพให้ ครบตามเป้าหมายและเป็นไปตาม แนวทาง อพ.สร. กำหนดในปีถัดไป
	- ตารางสรุปทรัพยากร พรรณไม้ในพื้นที่ป่าปลูก ทรัพยากรท้องถิ่น	- ตารางสรุปทรัพยากรพรรณ ไม้ในพื้นที่ป่าปลูกทรัพยากรท้องถิ่น มีการดำเนินการเชิงปริมาณ ร้อยละ 100 เชิงคุณภาพ ร้อยละ 70	มีการดำเนินการเชิงปริมาณครบตาม แผนกำหนด แต่ต้องปรับปรุง คุณภาพงานเพิ่มขึ้น	ควรมีการจัดทำตารางสรุปทรัพยากร พรรณไม้ในพื้นที่ป่าปลูกทรัพยากร ท้องถิ่นให้ครบตามเป้าหมายและเป็นไป ตามแนวทาง อพ.สร. กำหนดในปี ถัดไป
	- ตารางสรุปทรัพยากร พันธุ์สัตว์ในพื้นที่ป่าปลูก ทรัพยากรท้องถิ่น	- ตารางสรุปทรัพยากรพันธุ์ สัตว์ในพื้นที่ป่าปลูกทรัพยากร ท้องถิ่น มีการดำเนินการเชิงปริมาณ ร้อยละ 100 เชิงคุณภาพ ร้อยละ 70	มีการดำเนินการเชิงปริมาณครบตาม แผนกำหนด แต่ต้องปรับปรุง คุณภาพงานเพิ่มขึ้น	ควรมีการจัดทำตารางสรุปทรัพยากร พันธุ์สัตว์ในพื้นที่ป่าปลูกทรัพยากร ท้องถิ่นให้ครบตามเป้าหมายและเป็นไป ตามแนวทาง อพ.สร. กำหนดในปี ถัดไป

แผนการปรับปรุงและพัฒนาการดำเนินงาน

องค์การบริหารส่วนตำบลนาคู่ อำเภอนาแก จังหวัดนครพนม

ประจำปีงบประมาณ พ.ศ. 2565 (1 ตุลาคม 2564 – 30 กันยายน 2565)

งานที่ดำเนินการ		วิเคราะห์ผลและหาข้อสรุป		วางแผน ปรับปรุง และพัฒนางาน
ด้าน/งาน	ลำดับการดำเนินงาน	วิเคราะห์ผล	ข้อสรุป	
ด้านที่ 2 การดำเนินงาน ๕. งานปลูกพืชไร่พืชสวน ท้องถิ่น	- ตารางสรุปทรัพยากร ชีวภาพอื่น ๆ ในพื้นที่ป่าปลูก ทรัพยากรท้องถิ่น	- ตารางสรุปทรัพยากร ชีวภาพอื่น ๆ ในพื้นที่ป่าปลูก ทรัพยากรท้องถิ่น มีการดำเนินการ เชิงปริมาณ ร้อยละ 100 เชิง คุณภาพ ร้อยละ 70	มีการดำเนินการเชิงปริมาณครบ ตามแผนกำหนด แต่ต้อง ปรับปรุงคุณภาพงานเพิ่มขึ้น	ควรมีการจัดทำตารางสรุปทรัพยากร ชีวภาพอื่น ๆ ในพื้นที่ป่าปลูก ทรัพยากรท้องถิ่นให้ครบตามเป้าหมายและเป็นไป ตามแนวทาง อพ.สธ. กำหนดในปีถัดไป
	- ตารางสรุปทรัพยากร ภูมิปัญญาในพื้นที่ป่าปลูก ทรัพยากรท้องถิ่น	- ตารางสรุปทรัพยากรภูมิ ปัญญาในพื้นที่ป่าปลูก ทรัพยากรท้องถิ่น ไม่มีการดำเนินการ	ไม่มีข้อมูลในการดำเนินการ	ควรมีการจัดทำตารางสรุปทรัพยากรภูมิ ปัญญาในพื้นที่ป่าปลูก ทรัพยากรท้องถิ่นให้ครบตามเป้าหมายและเป็นไป ตามแนวทาง อพ.สธ. กำหนดในปีถัดไป
	1.1 กำหนดขอบเขตพื้นที่ และการ สำรวจทรัพยากร 4) การติดตามผลประจำปี	1.1 กำหนดขอบเขตพื้นที่ และการ สำรวจทรัพยากร 4) การติดตามผลประจำปี มี การดำเนินการเชิงปริมาณ ร้อยละ 77.50 เชิงคุณภาพ ร้อยละ 70	ต้องปรับปรุงเชิงปริมาณและ คุณภาพงานเพิ่มขึ้น	ควรมีการติดตามผลประจำปีให้ครบตาม เป้าหมายและเก็บไปตามแนวทาง อพ.สธ. กำหนดในปีถัดไป
1.2 ทำผังแสดงขอบเขตพื้นที่ปลูก พืชไร่พืชสวนท้องถิ่น	1.2 ทำผังแสดงขอบเขตพื้นที่ปลูก พืชไร่พืชสวนท้องถิ่น มีการดำเนินการ เชิงปริมาณ ร้อยละ 100 เชิง คุณภาพ ร้อยละ 70	มีการดำเนินการเชิงปริมาณครบ ตามแผนกำหนด แต่ต้อง ปรับปรุงคุณภาพงานเพิ่มขึ้น	ควรมีการทำผังแสดงขอบเขตพื้นที่ปลูก พืชไร่พืชสวนท้องถิ่นให้ครบตามเป้าหมาย และเป็นไปตามแนวทาง อพ.สธ. กำหนด ในปีถัดไป	

แผนการปรับปรุงและพัฒนาการดำเนินงาน

องค์การบริหารส่วนตำบลนาคู อำเภอนาแก จังหวัดนครพนม

ประจำปีงบประมาณ พ.ศ. 2565 (1 ตุลาคม 2564 - 30 กันยายน 2565)

งานที่ดำเนินการ		วิเคราะห์ผลและหาข้อสรุป		วางแผน ปรับปรุง และพัฒนางาน
ด้าน/งาน	ลำดับการดำเนินงาน	วิเคราะห์ผล	ข้อสรุป	
ด้านที่ 2 การดำเนินงาน 1. งานปลูกพืชไร่พืชสวน ท้องถิ่น	1.3 ศึกษารัฟพยากรในพื้นที่ปลูก ปลูกพืชไร่พืชสวนท้องถิ่น ดังนี้	1.3 ศึกษารัฟพยากรในพื้นที่ปลูก ปลูกพืชไร่พืชสวนท้องถิ่น ดังนี้		
	1) การศึกษารัฟพยากรใน พื้นที่ปลูกพืชไร่พืชสวนท้องถิ่น	1) การศึกษารัฟพยากรใน พื้นที่ปลูกพืชไร่พืชสวนท้องถิ่น มีการ ดำเนินการเชิงปริมาณ ร้อยละ 100 เชิงคุณภาพ ร้อยละ 70	มีการดำเนินการเชิงปริมาณครบตาม แผนกำหนด แต่ต้องปรับปรุง คุณภาพงานเพิ่มขึ้น	ควรมีการศึกษารัฟพยากรในพื้นที่ปลูก ปลูกพืชไร่พืชสวนท้องถิ่นให้ครบตามเป้าหมาย และเป็นไปตามแนวทาง กท.สธ. กำหนดในปีถัดไป
	2) การถ่ายภาพพืชไร่พืชสวน ในพื้นที่ปลูกพืชไร่พืชสวนท้องถิ่น	2) การถ่ายภาพพืชไร่พืชสวนใน พื้นที่ปลูกพืชไร่พืชสวนท้องถิ่น มีการ ดำเนินการเชิงปริมาณ ร้อยละ 100 เชิงคุณภาพ ร้อยละ 70	มีการดำเนินการเชิงปริมาณครบตาม แผนกำหนด แต่ต้องปรับปรุง คุณภาพงานเพิ่มขึ้น	ควรมีการถ่ายภาพพืชไร่พืชสวนในพื้นที่ปลูก ปลูกพืชไร่พืชสวนท้องถิ่นให้ครบตาม เป้าหมายและเป็นไปตามแนวทาง อท.สธ. กำหนดในปีถัดไป
	1.4 ทำตัวอย่างพืชไร่พืชสวนในพื้นที่ ปลูกพืชไร่พืชสวนท้องถิ่น	1.4 ทำตัวอย่างพืชไร่พืชสวนในพื้นที่ ปลูกพืชไร่พืชสวนท้องถิ่น มีการ ดำเนินการเชิงปริมาณ ร้อยละ 77,50 เชิงคุณภาพ ร้อยละ 70	ต้องปรับปรุงเชิงปริมาณและคุณภาพ งานเพิ่มขึ้น	ควรมีการทำตัวอย่างพืชไร่พืชสวนในพื้นที่ ปลูกพืชไร่พืชสวนท้องถิ่นให้ครบตาม เป้าหมายและเป็นไปตามแนวทาง อท.สธ. กำหนดในปีถัดไป

แผนการปรับปรุงและพัฒนาการดำเนินงาน
องค์การบริหารส่วนตำบลนาคู่ อำเภอนาแก จังหวัดนครพนม
ประจำปีงบประมาณ พ.ศ. 2565 (1 ตุลาคม 2564 – 30 กันยายน 2565)

งานที่ดำเนินการ		วิเคราะห์ผลและหาข้อสรุป		วางแผน ปรับปรุง และพัฒนางาน
ด้าน/งาน	ลำดับการดำเนินงาน	วิเคราะห์ผล	ข้อสรุป	
ด้านที่ 2 การดำเนินงาน 1. งานปลูกพืชไร่พืชสวน ท้องถิ่น	1.5 ทำทะเบียนทรัพยากรไม้ในพื้นที่ปลูก พืชไร่พืชสวนท้องถิ่น 1) การทำทะเบียนทรัพยากร ไม้ในพื้นที่ปลูก ตามแบบ อพ.สธ. ดังนี้			
	- ทะเบียนพรรณไม้ในพื้นที่ ปลูกพืชไร่พืชสวนท้องถิ่น	- ทะเบียนพรรณไม้ในพื้นที่ ปลูกพืชไร่พืชสวนท้องถิ่น มีการ ดำเนินการเชิงปริมาณ ร้อยละ 100 เชิงคุณภาพ ร้อยละ 70	มีการดำเนินการเชิงปริมาณ ครบตามแผนกำหนด แต่ ต้องปรับปรุงคุณภาพงาน เพิ่มขึ้น	ควรมีการจัดทำทะเบียนพรรณไม้ในพื้นที่ปลูก พืชไร่พืชสวนท้องถิ่นให้ครบตามเป้าหมาย และเป็นไปตามแนวทาง อพ.สธ. กำหนด ในปีถัดไป
	- ทะเบียนพันธุ์สัตว์ในพื้นที่ ปลูกพืชไร่พืชสวนท้องถิ่น	- ทะเบียนพันธุ์สัตว์ในพื้นที่ ปลูกพืชไร่พืชสวนท้องถิ่น มีการ ดำเนินการเชิงปริมาณ ร้อยละ 100 เชิงคุณภาพ ร้อยละ 70	มีการดำเนินการเชิงปริมาณ ครบตามแผนกำหนด แต่ ต้องปรับปรุงคุณภาพงาน เพิ่มขึ้น	ควรมีการจัดทำทะเบียนพันธุ์สัตว์ในพื้นที่ปลูก พืชไร่พืชสวนท้องถิ่นให้ครบตามเป้าหมาย และเป็นไปตามแนวทาง อพ.สธ. กำหนด ในปีถัดไป
	- ทะเบียนชีวภาพอื่นๆ ใน พื้นที่ปลูกพืชไร่พืชสวนท้องถิ่น	- ทะเบียนชีวภาพอื่นๆ ใน พื้นที่ปลูกพืชไร่พืชสวนท้องถิ่น มีการ ดำเนินการเชิงปริมาณ ร้อยละ 100 เชิงคุณภาพ ร้อยละ 70	มีการดำเนินการเชิงปริมาณ ครบตามแผนกำหนด แต่ ต้องปรับปรุงคุณภาพงาน เพิ่มขึ้น	ควรมีการจัดทำทะเบียนชีวภาพอื่นๆ ใน พื้นที่ปลูกพืชไร่พืชสวนท้องถิ่นให้ครบตาม เป้าหมายและเป็นไปตามแนวทาง อพ.สธ. กำหนดในปีถัดไป

แผนการปรับปรุงและพัฒนาการดำเนินงาน

องค์การบริหารส่วนตำบลนาคู่ อำเภอสามโก้ จังหวัดนครพนม

ประจำปีงบประมาณ พ.ศ. 2565 (1 ตุลาคม 2564 - 30 กันยายน 2565)

งานที่ดำเนินการ		วิเคราะห์ผลและหาข้อสรุป		วางแผน ปรับปรุง และพัฒนางาน
ด้าน/งาน	ลำดับการดำเนินงาน	วิเคราะห์ผล	ข้อสรุป	
ด้านที่ 2 การดำเนินงาน 1. งานปลูกพืชไร่นา ท้องถิ่น	- ทะเบียนภูมิปัญญาใบ พื้นที่ปลูกพืชไร่นาท้องถิ่น	- ทะเบียนภูมิปัญญาใบพื้นที่ ปลูกพืชไร่นาท้องถิ่น ไม่มีการ ดำเนินการ	ต้องปรับปรุงเชิงปริมาณและคุณภาพ งานเพิ่มขึ้น	ควรมีการจัดทำทะเบียนภูมิปัญญาใบ พื้นที่ปลูกพืชไร่นาท้องถิ่นให้ครบ ตามเป้าหมายและเป็นไปตามแนวทาง อพ.สธ. กำหนดในปีถัดไป
	2) ระบบการจับเก็บและ สืบค้นได้ (เอกสาร และ คอมพิวเตอร์) - ระบบการสืบค้นด้วย เอกสาร	2) ระบบการจับเก็บและ สืบค้นได้ (เอกสาร และคอมพิวเตอร์) - ระบบการสืบค้นด้วย เอกสาร มีการดำเนินการเชิงปริมาณ ร้อยละ 100 เชิงคุณภาพ ร้อยละ 70	มีการดำเนินการเชิงปริมาณครบตาม แผนกำหนด แต่ต้องปรับปรุง คุณภาพงานเพิ่มขึ้น	ควรมีการจัดทำระบบการสืบค้นด้วย เอกสารให้ครบตามเป้าหมายและเป็นไป ตามแนวทาง อพ.สธ. กำหนดในปี ถัดไป
	- ระบบการสืบค้นด้วย คอมพิวเตอร์	- ระบบการสืบค้นด้วย คอมพิวเตอร์ มีการดำเนินการเชิง ปริมาณ ร้อยละ 100 เชิงคุณภาพ ร้อยละ 70	มีการดำเนินการเชิงปริมาณครบตาม แผนกำหนด แต่ต้องปรับปรุง คุณภาพงานเพิ่มขึ้น	ควรมีการจัดทำระบบการสืบค้นด้วย คอมพิวเตอร์ให้ครบตามเป้าหมายและ เป็นไปตามแนวทาง อพ.สธ. กำหนด ในปีถัดไป
	1.6 ดูแล รักษา ทรัพยากรใบพื้นที่ ป่าปลูกพืชไร่นาท้องถิ่น	1.6 ดูแล รักษา ทรัพยากรใบพื้นที่ป่า ปลูกพืชไร่นาท้องถิ่น มีการ ดำเนินการเชิงปริมาณ ร้อยละ 100 เชิงคุณภาพ ร้อยละ 70	มีการดำเนินการเชิงปริมาณครบตาม แผนกำหนด แต่ต้องปรับปรุง คุณภาพงานเพิ่มขึ้น	ควรมีการดูแล รักษา ทรัพยากรใบพื้นที่ ป่าปลูกพืชไร่นาท้องถิ่นให้ครบตาม เป้าหมายและเป็นไปตามแนวทาง อพ.สธ. กำหนดในปีถัดไป

แผนการปรับปรุงและพัฒนาการดำเนินงาน

องค์การบริหารส่วนตำบลนาคู่ อำเภอนาแก จังหวัดนครพนม

ประจำปีงบประมาณ พ.ศ. 2565 (1 ตุลาคม 2564 – 30 กันยายน 2565)

งานที่ดำเนินการ		วิเคราะห์ผลและหาข้อสรุป		วางแผน ปรับปรุง และพัฒนางาน
ด้าน/งาน	ลำดับการดำเนินงาน	วิเคราะห์ผล	ข้อสรุป	
ด้านที่ 2 การดำเนินงาน 2. งานสำรวจเก็บ รวบรวมทรัพยากร ท้องถิ่น	2.1 เก็บข้อมูลพื้นฐานในท้องถิ่น จำนวน 11 หมู่บ้าน ดังนี้ 1. บ้านหนองหอยน้อย หมู่ที่ 1 2. บ้านนาคู่กลาง หมู่ที่ 2 3. บ้านคำอ้อม หมู่ที่ 3 4. บ้านเขบนาง หมู่ที่ 4 5. บ้านนาฉิมพะ หมู่ที่ 5 6. บ้านน้ำบ่อ หมู่ที่ 6 7. บ้านนาคู่ใต้ หมู่ที่ 7 8. บ้านนาคู่เหนือ หมู่ที่ 8 9. บ้านนาคู่ซ้าย หมู่ที่ 9 10. บ้านหนองหอยน้อย หมู่ที่ 10 11. บ้านคำอ้อม หมู่ที่ 11	2.1 เก็บข้อมูลพื้นฐานในท้องถิ่น จำนวน 11 หมู่บ้าน มีการ ดำเนินการเชิงปริมาณ ร้อยละ 100 เชิงคุณภาพ ร้อยละ 70	มีการดำเนินการเชิงปริมาณครบตาม แผนกำหนด แต่ต้องปรับปรุง คุณภาพงานเพิ่มขึ้น	ควรมีการเก็บข้อมูลพื้นฐานในท้องถิ่นให้ ครบตามเป้าหมายและเป็นไปตาม แนวทาง อ.พ.สช. กำหนดไปตลอดไป

แผนการปรับปรุงและพัฒนาการดำเนินงาน

องค์การบริหารส่วนตำบลนาคู อำเภอนาแก จังหวัดนครพนม

ประจำปีงบประมาณ พ.ศ. 2565 (1 ตุลาคม 2564 - 30 กันยายน 2565)

งานที่ดำเนินการ		วิเคราะห์ผลและหาข้อสรุป		วางแผน ปรับปรุง และพัฒนางาน
ด้าน/งาน	ลำดับการดำเนินงาน	วิเคราะห์ผล	ข้อสรุป	
ด้านที่ 2 การดำเนินงาน 2. งานสำรวจเก็บ รวบรวมทรัพยากร ท้องถิ่น	2.2 เก็บข้อมูลการประกอบอาชีพใน ท้องถิ่น จำนวน 11 หมู่บ้าน ดังนี้ 1. บ้านหนองหอยน้อย หมู่ที่ 1 2. บ้านนาคูกลาง หมู่ที่ 2 3. บ้านคำอ้อม หมู่ที่ 3 4. บ้านเขนนาง หมู่ที่ 4 5. บ้านนาสันตะ หมู่ที่ 5 6. บ้านน้ำบ่อ หมู่ที่ 6 7. บ้านนาคูใต้ หมู่ที่ 7 8. บ้านนาคูเหนือ หมู่ที่ 8 9. บ้านนาคูน้อย หมู่ที่ 9 10. บ้านหนองหอยน้อย หมู่ที่ 10 11. บ้านคำอ้อม หมู่ที่ 11	2.2 เก็บข้อมูลการประกอบอาชีพใน ท้องถิ่น จำนวน 11 หมู่บ้าน มีการ ดำเนินการเชิงปริมาณ ร้อยละ 100 เชิงคุณภาพ ร้อยละ 70	มีการดำเนินการเชิงปริมาณครบตาม แผนกำหนด แต่ต้องปรับปรุง คุณภาพงานเพิ่มขึ้น	ควรมีการเก็บข้อมูลการประกอบอาชีพ ในท้องถิ่นให้ครบตามเป้าหมายและ เป็นไปตามแนวทาง อพ.สร. กำหนด ในปีถัดไป

แผนการปรับปรุงและพัฒนาการดำเนินงาน

องค์การบริหารส่วนตำบลนาคู่ อำเภอนาแก จังหวัดนครพนม

ประจำปีงบประมาณ พ.ศ. 2565 (1 ตุลาคม 2564 – 30 กันยายน 2565)

งานที่ดำเนินการ		วิเคราะห์ผลและหาข้อสรุป		วางแผน ปรับปรุง และพัฒนางาน
ด้าน/งาน	ลำดับการดำเนินงาน	วิเคราะห์ผล	ข้อสรุป	
ด้านที่ 2 การดำเนินงาน 2. งานสำรวจเก็บรวบรวมทรัพยากรท้องถิ่น	2.3 เก็บข้อมูลด้านกายภาพในท้องถิ่น จำนวน 11 หมู่บ้าน ดังนี้ 1. บ้านหนองหอยน้อย หมู่ที่ 1 2. บ้านนาคู่กลาง หมู่ที่ 2 3. บ้านคำอ้อม หมู่ที่ 3 4. บ้านเขนเมฆ หมู่ที่ 4 5. บ้านนาอินทะ หมู่ที่ 5 6. บ้านน้ำบ่อ หมู่ที่ 6 7. บ้านนาคู่ใต้ หมู่ที่ 7 8. บ้านนาคู่เหนือ หมู่ที่ 8 9. บ้านนาคู่น้อย หมู่ที่ 9 10. บ้านหนองหอยน้อย หมู่ที่ 10 11. บ้านคำอ้อม หมู่ที่ 11	2.3 เก็บข้อมูลด้านกายภาพในท้องถิ่น จำนวน 11 หมู่บ้าน มีการดำเนินการเชิงปริมาณ ร้อยละ 100 เชิงคุณภาพ ร้อยละ 70	มีการดำเนินการเชิงปริมาณครบตามแผนกำหนด แต่ต้องปรับปรุงคุณภาพงานเพิ่มขึ้น	ควรมีการเก็บข้อมูลด้านกายภาพในท้องถิ่นให้ครบตามเป้าหมายและเป็นไปตามแนวทาง อพ.สธ. กำหนดในปีถัดไป

แผนการปรับปรุงและพัฒนาการดำเนินงาน
องค์การบริหารส่วนตำบลนาคู่ อำเภอนาแก จังหวัดนครพนม
ประจำปีงบประมาณ พ.ศ. 2565 (1 ตุลาคม 2564 - 30 กันยายน 2565)

งานที่ดำเนินการ		วิเคราะห์ผลและหาข้อสรุป		วางแผน ปรับปรุง และพัฒนางาน
ด้าน/งาน	ลำดับการดำเนินงาน	วิเคราะห์ผล	ข้อสรุป	
ด้านที่ 2 การดำเนินงาน 7 งานสำรวจเก็บ รวบรวมทรัพยากร ท้องถิ่น	2.4 เก็บข้อมูลประวัติหมู่บ้าน วิถี ชุมชน จำนวน 11 หมู่บ้าน ดังนี้ 1. บ้านหนองหอยน้อย หมู่ที่ 1 2. บ้านนาคู่กลาง หมู่ที่ 2 3. บ้านคำอ้อม หมู่ที่ 3 4. บ้านเขนนาง หมู่ที่ 4 5. บ้านนาอันทะ หมู่ที่ 5 6. บ้านน้ำบ่อ หมู่ที่ 6 7. บ้านนาคู่ใต้ หมู่ที่ 7 8. บ้านนาคู่เหนือ หมู่ที่ 8 9. บ้านนาคู่น้อย หมู่ที่ 9 10. บ้านหนองหอยน้อย หมู่ที่ 10 11. บ้านคำอ้อม หมู่ที่ 11	2.4 เก็บข้อมูลประวัติหมู่บ้าน วิถี ชุมชน จำนวน 11 หมู่บ้าน มีการ ดำเนินการเชิงปริมาณ ร้อยละ 100 เชิงคุณภาพ ร้อยละ 70	มีการดำเนินการเชิงปริมาณครบตาม แผนกำหนด แต่ต้องปรับปรุง คุณภาพงานเพิ่มขึ้น	ควรมีการเก็บข้อมูลประวัติหมู่บ้าน วิถี ชุมชนให้ครบตามเป้าหมายและเข้าไป ตามแนวทาง อท.สธ. กำหนดในปี ถัดไป

แผนการปรับปรุงและพัฒนาการดำเนินงาน
องค์การบริหารส่วนตำบลนาคู่ อำเภอนาแก จังหวัดนครพนม
ประจำปีงบประมาณ พ.ศ. 2565 (1 ตุลาคม 2564 – 30 กันยายน 2565)

งานที่ดำเนินการ		วิเคราะห์ผลและหาข้อสรุป		วางแผน ปรับปรุง และพัฒนางาน
ด้าน/งาน	ลำดับการดำเนินงาน	วิเคราะห์ผล	ข้อสรุป	
ด้านที่ 2 การดำเนินงาน 2. งานสำรวจเก็บรวบรวมทรัพย์สินทางท้องถิ่น	2.5 เก็บข้อมูลการใช้ประโยชน์ของพืชใบท้องถิ่น จำนวน 11 หมู่บ้าน ดังนี้ 1. บ้านหนองหอยน้อย หมู่ที่ 1 2. บ้านนาคู่กลาง หมู่ที่ 2 3. บ้านคำอ้อม หมู่ที่ 3 4. บ้านเขานาง หมู่ที่ 4 5. บ้านนาอันทะ หมู่ที่ 5 6. บ้านไร่บ่อ หมู่ที่ 6 7. บ้านนาคู่ใต้ หมู่ที่ 7 8. บ้านนาคู่เหนือ หมู่ที่ 8 9. บ้านนาคู่น้อย หมู่ที่ 9 10. บ้านหนองหอยน้อย หมู่ที่ 10 11. บ้านคำอ้อม หมู่ที่ 11	2.5 เก็บข้อมูลการใช้ประโยชน์ของพืชใบท้องถิ่น จำนวน 11 หมู่บ้าน มีการดำเนินการเชิงปริมาณ ร้อยละ 84.54 เชิงคุณภาพ ร้อยละ 70	ต้องปรับปรุงเชิงปริมาณและคุณภาพงานเพิ่มขึ้น	ควรมีการเก็บข้อมูลการใช้ประโยชน์ของพืชใบท้องถิ่นให้ครบตามเป้าหมายและเป็นไปตามแนวทาง อพ.สธ. กำหนดในปีถัดไป
	ทะเบียนพรรณไม้ในชุมชน	ทะเบียนพรรณไม้ในชุมชน มีการดำเนินการเชิงปริมาณ ร้อยละ 100 เชิงคุณภาพ ร้อยละ 70	มีการดำเนินการเชิงปริมาณครบตามแผนกำหนด แต่ต้องปรับปรุงคุณภาพงานเพิ่มขึ้น	ควรมีการจัดทำทะเบียนพรรณไม้ในชุมชนให้ครบตามเป้าหมายและเป็นไปตามแนวทาง อพ.สธ. กำหนดในปีถัดไป

แผนการปรับปรุงและพัฒนาการดำเนินงาน

องค์การบริหารส่วนตำบลนาคู่ อําเภอนาแก จังหวัดนครพนม

ประจำปีงบประมาณ พ.ศ. 2565 (1 ตุลาคม 2564 - 30 กันยายน 2565)

งานที่ดำเนินการ		วิเคราะห์ผลและหาข้อสรุป		วางแผน ปรับปรุง และพัฒนางาน
ด้าน/งาน	ลำดับการดำเนินงาน	วิเคราะห์ผล	ข้อสรุป	
ด้านที่ 2 การดำเนินงาน 2. งานสำรวจเก็บ รวบรวมทรัพยากร ท้องถิ่น	2.6 เก็บข้อมูลการใช้ประโยชน์ของ สัตว์ในท้องถิ่น จำนวน 11 หมู่บ้าน ดังนี้ 1. บ้านหนองหอยน้อย หมู่ที่ 1 2. บ้านนาคู่กลาง หมู่ที่ 2 3. บ้านคำอ้อม หมู่ที่ 3 4. บ้านแซนนาง หมู่ที่ 4 5. บ้านภานิมหะ หมู่ที่ 5 6. บ้านน้ำบ่อ หมู่ที่ 6 7. บ้านนาคู่ใต้ หมู่ที่ 7 8. บ้านนาคู่เหนือ หมู่ที่ 8 9. บ้านนาคู่น้อย หมู่ที่ 9 10. บ้านหนองหอยน้อย หมู่ที่ 10 11. บ้านคำอ้อม หมู่ที่ 11	2.6 เก็บข้อมูลการใช้ประโยชน์ของ สัตว์ในท้องถิ่น จำนวน 11 หมู่บ้าน มีการดำเนินการเชิงปริมาณ ร้อยละ 61.81 เชิงคุณภาพ ร้อยละ 70	ต้องปรับปรุงเชิงปริมาณและคุณภาพ งานเพิ่มขึ้น	ควรมีการเก็บข้อมูลการใช้ประโยชน์ของ สัตว์ในท้องถิ่นให้ครบตามเป้าหมายและ เป็นไปตามแนวทาง อพ.สธ. กำหนด ในปีถัดไป
	ทะเบียนพันธุ์สัตว์ในชุมชน	ทะเบียนพันธุ์สัตว์ในชุมชน มีการ ดำเนินการเชิงปริมาณ ร้อยละ 81.81 เชิงคุณภาพ ร้อยละ 70	ต้องปรับปรุงเชิงปริมาณและคุณภาพ งานเพิ่มขึ้น	

แผนการปรับปรุงและพัฒนาการดำเนินงาน
องค์การบริหารส่วนตำบลนาคู่ อำเภอนาแก จังหวัดนครพนม
ประจำปีงบประมาณ พ.ศ. 2565 (1 ตุลาคม 2564 – 30 กันยายน 2565)

งานที่ดำเนินการ		วิเคราะห์ผลและหาข้อสรุป		วางแผน ปรับปรุง และพัฒนางาน
ด้าน/งาน	ลำดับการดำเนินงาน	วิเคราะห์ผล	ข้อสรุป	
ด้านที่ 2 การดำเนินงาน 2. งานสำรวจเก็บรวบรวมทรัพยากรท้องถิ่น	2.7 เก็บข้อมูลการใช้ประโยชน์ของชีวภาพอื่น ๆ จำนวน 11 หมู่บ้าน ดังนี้ 1. บ้านหนองหอยน้อย หมู่ที่ 1 2. บ้านนาคู่กลาง หมู่ที่ 2 3. บ้านคำอ้อม หมู่ที่ 3 4. บ้านเขื่อนนาง หมู่ที่ 4 5. บ้านนาอีทะ หมู่ที่ 5 6. บ้านน้ำเอ หมู่ที่ 6 7. บ้านนาคู่ใต้ หมู่ที่ 7 8. บ้านนาคู่เหนือ หมู่ที่ 8 9. บ้านนาคู่น้อย หมู่ที่ 9 10. บ้านหนองหอยน้อย หมู่ที่ 10 11. บ้านคำอ้อม หมู่ที่ 11	2.7 เก็บข้อมูลการใช้ประโยชน์ของชีวภาพอื่น ๆ จำนวน 11 หมู่บ้าน มีการดำเนินการเชิงปริมาณ ร้อยละ 27.27 เชิงคุณภาพ ร้อยละ 70	ต้องปรับปรุงเชิงปริมาณและคุณภาพงานเพิ่มขึ้น	ควรมีการเก็บข้อมูลการใช้ประโยชน์ของชีวภาพอื่น ๆ ให้ครบตามเป้าหมายและเป็นไปตามแนวทาง อพ.สธ. กำหนดไว้ถัดไป
	ทะเบียนชีวภาพอื่น ๆ ในชุมชน	ทะเบียนชีวภาพอื่น ๆ ในชุมชน มีการดำเนินการเชิงปริมาณ ร้อยละ 9.09 เชิงคุณภาพ ร้อยละ 70	ต้องปรับปรุงเชิงปริมาณและคุณภาพงานเพิ่มขึ้น	

แผนการปรับปรุงและพัฒนาการดำเนินงาน
องค์การบริหารส่วนตำบลนาคู่ อำเภอนาแก จังหวัดนครพนม
ประจำปีงบประมาณ พ.ศ. 2565 (1 ตุลาคม 2564 – 30 กันยายน 2565)

งานที่ดำเนินการ		วิเคราะห์ผลและหาข้อสรุป		วางแผน ปรับปรุง และพัฒนางาน
ด้าน/งาน	ลำดับการดำเนินงาน	วิเคราะห์ผล	ข้อสรุป	
ด้านที่ 2 การดำเนินงาน 2 งานสารรับ รวบรวมทรัพยากร ห้างถิ่น	2.8 เก็บข้อมูลภูมิปัญญาท้องถิ่น จำนวน 11 หมู่บ้าน ดังนี้ 1. บ้านหนองหอยน้อย หมู่ที่ 1 2. บ้านนาตุ๊กกลาง หมู่ที่ 2 3. บ้านคำอ้อม หมู่ที่ 3 4. บ้านเขบนาง หมู่ที่ 4 5. บ้านนาฉันทะ หมู่ที่ 5 6. บ้านน้ำบ่อ หมู่ที่ 6 7. บ้านนาคูใต้ หมู่ที่ 7 8. บ้านนาคูเหนือ หมู่ที่ 8 9. บ้านนาคูน้อย หมู่ที่ 9 10. บ้านหนองหอยน้อย หมู่ที่ 10 11. บ้านคำอ้อม หมู่ที่ 11	2.8 เก็บข้อมูลภูมิปัญญาท้องถิ่น จำนวน 11 หมู่บ้าน ไม่มีข้อมูลใน การดำเนินการ	ต้องปรับปรุงเชิงปริมาณและคุณภาพ งานเพิ่มขึ้น	ควรมีการเก็บข้อมูลภูมิปัญญาท้องถิ่นให้ ครบตามเป้าหมายและเป็นไปตาม แนวทาง อพ.สธ. กำหนดในปีถัดไป
	ทะเบียนภูมิปัญญาในชุมชน	ทะเบียนภูมิปัญญาในชุมชน ไม่มี ข้อมูลในการดำเนินการ	ต้องปรับปรุงเชิงปริมาณและคุณภาพ งานเพิ่มขึ้น	

แผนการปรับปรุงและพัฒนาการดำเนินงาน
องค์การบริหารส่วนตำบลนาคู่ อำเภอนาแก จังหวัดนครพนม
ประจำปีงบประมาณ พ.ศ. 2565 (1 ตุลาคม 2564 – 30 กันยายน 2565)

งานที่ดำเนินการ		วิเคราะห์ผลและหาข้อสรุป		วางแผน ปรับปรุง และพัฒนางาน
ด้าน/งาน	ลำดับการดำเนินงาน	วิเคราะห์ผล	ข้อสรุป	
ด้านที่ 2 การดำเนินงาน 2. งานสำรวจเก็บ รวบรวมทรัพยากร ท้องถิ่น	2.9 เก็บข้อมูลแหล่งทรัพยากรและ โบราณคดี จำนวน 11 หมู่บ้าน ดังนี้ 1. บ้านหนองหอยน้อย หมู่ที่ 1 2. บ้านนาคู่กลาง หมู่ที่ 2 3. บ้านคำอ้อม หมู่ที่ 3 4. บ้านแซนนาง หมู่ที่ 4 5. บ้านนาจันทะ หมู่ที่ 5 6. บ้านน้ำบ่อ หมู่ที่ 6 7. บ้านนาคู่ใต้ หมู่ที่ 7 8. บ้านนาคู่เหนือ หมู่ที่ 8 9. บ้านนาคู่น้อย หมู่ที่ 9 10. บ้านหนองหอยน้อย หมู่ที่ 10 11. บ้านคำอ้อม หมู่ที่ 11	2.9 เก็บข้อมูลแหล่งทรัพยากรและ โบราณคดี จำนวน 11 หมู่บ้าน ไม่ มีข้อมูลในการดำเนินการ	ต้องปรับปรุงเชิงปริมาณและคุณภาพ งานเพิ่มขึ้น	ควรมีการเก็บข้อมูลแหล่งทรัพยากรและ โบราณคดีให้ครบตามเป้าหมายและ เป็นไปตามแนวทาง อพ.สธ. กำหนด ในปีถัดไป
	ทะเบียนแหล่งทรัพยากรในชุมชน	ทะเบียนแหล่งทรัพยากรในชุมชน ไม่ มีข้อมูลในการดำเนินการ	ต้องปรับปรุงเชิงปริมาณและคุณภาพ งานเพิ่มขึ้น	ควรมีการจัดทำทะเบียนแหล่งทรัพยากร ในชุมชนให้ครบตามเป้าหมายและ เป็นไปตามแนวทาง อพ.สธ. กำหนด ในปีถัดไป

แผนการปรับปรุงและพัฒนาการดำเนินงาน

องค์การบริหารส่วนตำบลนาคู่ อำเภอนาแก จังหวัดนครพนม

ประจำปีงบประมาณ พ.ศ. 2565 (1 ตุลาคม 2564 - 30 กันยายน 2565)

งานที่ดำเนินการ		วิเคราะห์ผลและหาข้อสรุป		วางแผน ปรับปรุง และพัฒนางาน
ด้าน/งาน	ลำดับการดำเนินงาน	วิเคราะห์ผล	ข้อสรุป	
ด้านที่ 2 การดำเนินงาน 2. งานสำรวจเก็บ รวบรวมทรัพยากร ท้องถิ่น	2.10 การจัดทำรายงานผลการ สำรวจและจัดทำฐานทรัพยากร ท้องถิ่น จำนวน 11 หมู่บ้าน ดังนี้ 1. บ้านหนองหอยน้อย หมู่ที่ 1 2. บ้านนาคู่กลาง หมู่ที่ 2 3. บ้านคำอ้อม หมู่ที่ 3 4. บ้านเขนนาง หมู่ที่ 4 5. บ้านนาอันทะ หมู่ที่ 5 6. บ้านน้ำบ่อ หมู่ที่ 6 7. บ้านนาคู่ใต้ หมู่ที่ 7 8. บ้านนาคู่เหนือ หมู่ที่ 8 9. บ้านนาคู่น้อย หมู่ที่ 9 10. บ้านหนองหอยน้อย หมู่ที่ 10 11. บ้านคำอ้อม หมู่ที่ 11	2.10 การจัดทำรายงานผลการสำรวจ และจัดทำฐานทรัพยากรท้องถิ่น จำนวน 11 หมู่บ้าน มีการ ดำเนินการเชิงปริมาณ ร้อยละ 100 เชิงคุณภาพ ร้อยละ 70	มีการดำเนินการเชิงปริมาณครบตาม แผนกำหนด แต่ต้องปรับปรุง คุณภาพงานเพิ่มขึ้น	ควรมีการจัดทำรายงานผลการสำรวจ และจัดทำฐานทรัพยากรท้องถิ่นให้ครบ ตามเป้าหมายและเป็นไปตามแนวทาง อพ.ลธ. กำหนดในปีถัดไป

แผนการปรับปรุงและพัฒนาการดำเนินงาน

องค์การบริหารส่วนตำบลนาคู่ อำเภอนาแก จังหวัดนครพนม

ประจำปีงบประมาณ พ.ศ. 2565 (1 ตุลาคม 2564 - 30 กันยายน 2565)

งานที่ดำเนินการ		วิเคราะห์ผลและหาข้อสรุป		วางแผน ปรับปรุง และพัฒนางาน
ด้าน/งาน	ลำดับการดำเนินงาน	วิเคราะห์ผล	ข้อสรุป	
ด้านที่ 2 การดำเนินงาน 3. งานปลูกรักษา ทรัพยากรท้องถิ่น	3.1 จัดทำและรวบรวมทรัพยากร ท้องถิ่น - ตารางสรุปการจัดทำ และรวบรวมทรัพยากรท้องถิ่น การรับตัวอย่างจากหน่วยงานต่าง	3.1 จัดทำและรวบรวมทรัพยากร ท้องถิ่น - ตารางสรุปการจัดทำและ รวบรวมทรัพยากรท้องถิ่น การรับ ตัวอย่างจากหน่วยงานต่าง มีการ ดำเนินการเชิงปริมาณ ร้อยละ 100 เชิงคุณภาพ ร้อยละ 70	มีการดำเนินการเชิงปริมาณครบตาม แผนกำหนด แต่ต้องปรับปรุง คุณภาพงานเพิ่มขึ้น	ควรมีการจัดทำตารางสรุปการจัดทำ และรวบรวมทรัพยากรท้องถิ่น การรับ ตัวอย่างจากหน่วยงานต่าง ให้ครบตาม เป้าหมายและเป็นไปตามแนวทาง อพ.สธ. กำหนดในปีถัดไป
	3.2 ปลูก และรักษา ทรัพยากร ท้องถิ่น - ตารางสรุปการปลูก รักษาพืช	3.2 ปลูก และรักษา ทรัพยากรท้องถิ่น - ตารางสรุปการปลูกรักษา พืช มีการดำเนินการเชิงปริมาณ ร้อย ละ 100 เชิงคุณภาพ ร้อยละ 70	มีการดำเนินการเชิงปริมาณครบตาม แผนกำหนด แต่ต้องปรับปรุง คุณภาพงานเพิ่มขึ้น	ควรมีการจัดทำตารางสรุปการปลูก รักษาพืชให้ครบตามเป้าหมายและ เป็นไปตามแนวทาง อพ.สธ. กำหนด ในปีถัดไป
	- ตารางสรุปการปลูก รักษาสัตว์	- ตารางสรุปการปลูกรักษา สัตว์ มีการดำเนินการเชิงปริมาณ ร้อยละ 100 เชิงคุณภาพ ร้อยละ 70	มีการดำเนินการเชิงปริมาณครบตาม แผนกำหนด แต่ต้องปรับปรุง คุณภาพงานเพิ่มขึ้น	ควรมีการจัดทำตารางสรุปการปลูก รักษาสัตว์ให้ครบตามเป้าหมายและ เป็นไปตามแนวทาง อพ.สธ. กำหนด ในปีถัดไป
	- ตารางสรุปการปลูก รักษาชีวภาพอื่นๆ	- ตารางสรุปการปลูกรักษา ชีวภาพอื่นๆ มีการดำเนินการเชิง ปริมาณ ร้อยละ 100 เชิงคุณภาพ ร้อยละ 70	มีการดำเนินการเชิงปริมาณครบตาม แผนกำหนด แต่ต้องปรับปรุง คุณภาพงานเพิ่มขึ้น	ควรมีการจัดทำตารางสรุปการปลูก รักษาชีวภาพอื่นๆให้ครบตามเป้าหมาย และเป็นไปตามแนวทาง อพ.สธ. กำหนดในปีถัดไป

แผนการปรับปรุงและพัฒนาการดำเนินงาน
องค์การบริหารส่วนตำบลนาคู่ อำเภอนาแก จังหวัดนครพนม
ประจำปีงบประมาณ พ.ศ. 2565 (1 ตุลาคม 2564 - 30 กันยายน 2565)

งานที่ดำเนินการ		วิเคราะห์ผลและหาข้อสรุป		วางแผน ปรับปรุง และพัฒนางาน
ด้าน/งาน	ลำดับการดำเนินงาน	วิเคราะห์ผล	ข้อสรุป	
ด้านที่ 2 การดำเนินงาน 3 งานปลูกรักษา ทรัพยากรท้องถิ่น	3.3 ติดตามการเจริญเติบโตและ การเปลี่ยนแปลงของทรัพยากร ท้องถิ่น เช่น แบบบันทึกการ เปลี่ยนแปลง	3.3 ติดตามการเจริญเติบโตและการ เปลี่ยนแปลงของทรัพยากรท้องถิ่น เช่น แบบบันทึกการเปลี่ยนแปลง มี การดำเนินการเชิงปริมาณ ร้อยละ 100 เชิงคุณภาพ ร้อยละ 70	มีการดำเนินการเชิงปริมาณครบตาม แผนกำหนด แต่ต้องปรับปรุง คุณภาพงานเพิ่มขึ้น	ควรมีการติดตามการเจริญเติบโตและ การเปลี่ยนแปลงของทรัพยากรท้องถิ่น เช่น แบบบันทึกการเปลี่ยนแปลงให้ครบ ตามเป้าหมายและเป็นไปตามแนวทาง อพ.สธ. กำหนดในปีถัดไป

แผนการปรับปรุงและพัฒนาการดำเนินงาน

องค์การบริหารส่วนตำบลนาคู่ อำเภอสามโก้ จังหวัดนครพนม

ประจำปีงบประมาณ พ.ศ. 2565 (1 ตุลาคม 2564 – 30 กันยายน 2565)

งานที่ดำเนินการ		วิเคราะห์ผลและหาข้อสรุป		วางแผน ปรับปรุง และพัฒนางาน
ด้าน/งาน	ลำดับการดำเนินงาน	วิเคราะห์ผล	ข้อสรุป	
<p>ด้านที่ 2 การดำเนินงาน</p> <p>4. งานอนุรักษ์และใช้ประโยชน์ทรัพยากรท้องถิ่น</p>	<p>4.1 ฟื้นฟู บำรุงรักษา ขยายพันธุ์เพิ่มขึ้นและแจกจ่ายให้กับชุมชนตำบล ดังนี้</p> <p>1) บันทึกการฟื้นฟูบำรุงรักษาพืช</p>	<p>4.1 ฟื้นฟู บำรุงรักษา ขยายพันธุ์เพิ่มขึ้นและแจกจ่ายให้กับชุมชนตำบล ดังนี้</p> <p>1) บันทึกการฟื้นฟูบำรุงรักษาพืช มีการดำเนินการเชิงปริมาณ ร้อยละ 100 เชิงคุณภาพ ร้อยละ 70</p>	<p>มีการดำเนินการเชิงปริมาณครบตามแผนกำหนด แต่ต้องปรับปรุงคุณภาพงานเพิ่มขึ้น</p>	<p>ควรมีการบันทึกการฟื้นฟู บำรุงรักษาพืชให้ครบตามเป้าหมายและเป็นไปตามแนวทาง อพ.สร. กำหนดในปีถัดไป</p>
	<p>2) บันทึกการฟื้นฟูบำรุงรักษาสัตว์</p>	<p>2) บันทึกการฟื้นฟูบำรุงรักษาสัตว์ มีการดำเนินการเชิงปริมาณ ร้อยละ 100 เชิงคุณภาพ ร้อยละ 70</p>	<p>มีการดำเนินการเชิงปริมาณครบตามแผนกำหนด แต่ต้องปรับปรุงคุณภาพงานเพิ่มขึ้น</p>	<p>ควรมีการบันทึกการฟื้นฟู บำรุงรักษาสัตว์ให้ครบตามเป้าหมายและเป็นไปตามแนวทาง อพ.สร. กำหนดในปีถัดไป</p>
	<p>3) บันทึกการฟื้นฟูบำรุงรักษาชีวภาพอื่นๆ</p>	<p>3) บันทึกการฟื้นฟูบำรุงรักษาชีวภาพอื่นๆ มีการดำเนินการเชิงปริมาณ ร้อยละ 100 เชิงคุณภาพ ร้อยละ 70</p>	<p>มีการดำเนินการเชิงปริมาณครบตามแผนกำหนด แต่ต้องปรับปรุงคุณภาพงานเพิ่มขึ้น</p>	<p>ควรมีการบันทึกการฟื้นฟู บำรุงรักษาชีวภาพอื่นๆ ให้ครบตามเป้าหมายและเป็นไปตามแนวทาง อพ.สร. กำหนดในปีถัดไป</p>
	<p>4) บันทึกการฟื้นฟูบำรุงรักษาภูมิปัญญา</p>	<p>4) บันทึกการฟื้นฟูบำรุงรักษาภูมิปัญญา มีการดำเนินการเชิงปริมาณ ร้อยละ 100 เชิงคุณภาพ ร้อยละ 70</p>	<p>มีการดำเนินการเชิงปริมาณครบตามแผนกำหนด แต่ต้องปรับปรุงคุณภาพงานเพิ่มขึ้น</p>	<p>ควรมีการบันทึกการฟื้นฟู บำรุงรักษาภูมิปัญญาให้ครบตามเป้าหมายและเป็นไปตามแนวทาง อพ.สร. กำหนดในปีถัดไป</p>

แผนการปรับปรุงและพัฒนาการดำเนินงาน
องค์การบริหารส่วนตำบลนาคู่ อำเภอหนอง จังหวัดนครพนม
ประจำปีงบประมาณ พ.ศ. 2565 (1 ตุลาคม 2564 – 30 กันยายน 2565)

งานที่ดำเนินการ		วิเคราะห์ผลและหาข้อสรุป		วางแผน ปรับปรุง และพัฒนางาน	
ด้าน/งาน	ลำดับการดำเนินงาน	วิเคราะห์ผล	ข้อสรุป		
ด้านที่ 2 การดำเนินงาน 4. งานอนุรักษ์และใช้ ประโยชน์ทรัพยากร ท้องถิ่น	4.2 ใช้ประโยชน์ทรัพยากรท้องถิ่น อย่างยั่งยืน เช่น การจัดการ ท่องเที่ยวเชิงนิเวศ การพัฒนา ผลิตภัณฑ์จากทรัพยากรในท้องถิ่น แหล่งเรียนรู้ ฯลฯ ดังนี้ 1) การจัดการท่องเที่ยว เชิงนิเวศ	4.2 ใช้ประโยชน์ทรัพยากรท้องถิ่น อย่างยั่งยืน เช่น การจัดการท่องเที่ยว เชิงนิเวศ การพัฒนาผลิตภัณฑ์จาก ทรัพยากรในท้องถิ่น แหล่งเรียนรู้ ฯลฯ ดังนี้ 1) การจัดการท่องเที่ยวเชิง นิเวศ มีการดำเนินการเชิงปริมาณ ร้อยละ 100 เชิงคุณภาพ ร้อยละ 70	มีการดำเนินการเชิงปริมาณครบตาม แผนกำหนด แต่ต้องปรับปรุง คุณภาพงานเพิ่มขึ้น	ควรมีการจัดการท่องเที่ยวเชิงนิเวศให้ ครบตามเป้าหมายและเป็นไปตาม แนวทาง อท.สธ. กำหนดในปีถัดไป	
	2) การพัฒนาผลิตภัณฑ์ จากทรัพยากรในท้องถิ่น	2) การพัฒนาผลิตภัณฑ์จาก ทรัพยากรในท้องถิ่น มีการดำเนินการ เชิงปริมาณ ร้อยละ 100 เชิง คุณภาพ ร้อยละ 70	มีการดำเนินการเชิงปริมาณครบตาม แผนกำหนด แต่ต้องปรับปรุง คุณภาพงานเพิ่มขึ้น		ควรมีการพัฒนาผลิตภัณฑ์จาก ทรัพยากรในท้องถิ่นให้ครบตาม เป้าหมายและเป็นไปตามแนวทาง อท.สธ. กำหนดในปีถัดไป
	3) แหล่งเรียนรู้	3) แหล่งเรียนรู้ มีการ ดำเนินการเชิงปริมาณ ร้อยละ 100 เชิงคุณภาพ ร้อยละ 70	มีการดำเนินการเชิงปริมาณครบตาม แผนกำหนด แต่ต้องปรับปรุง คุณภาพงานเพิ่มขึ้น		ควรมีการจัดหาแหล่งเรียนรู้ให้ครบตาม เป้าหมายและเป็นไปตามแนวทาง อท.สธ. กำหนดในปีถัดไป

แผนการปรับปรุงและพัฒนาการดำเนินงาน

องค์การบริหารส่วนตำบลนาคู๋ อำเภอนาแก จังหวัดนครพนม

ประจำปีงบประมาณ พ.ศ. 2565 (1 ตุลาคม 2564 – 30 กันยายน 2565)

งานที่ดำเนินการ		วิเคราะห์ผลและหาข้อสรุป		วางแผน ปรับปรุง และพัฒนางาน
ด้าน/งาน	ลำดับการดำเนินงาน	วิเคราะห์ผล	ข้อสรุป	
ด้านที่ 2 การดำเนินงาน 5. งานศูนย์ข้อมูล ทรัพยากรท้องถิ่น	5.1 รวบรวมและการบันทึกข้อมูล ทรัพยากรท้องถิ่น 3 ฐานทรัพยากร (ทรัพยากรกายภาพ ทรัพยากร ชีวภาพ และทรัพยากรวัฒนธรรม ภูมิปัญญา)	5.1 รวบรวมและทบทวนบันทึกข้อมูล ทรัพยากรท้องถิ่น 3 ฐานทรัพยากร (ทรัพยากรกายภาพ ทรัพยากร ชีวภาพ และทรัพยากรวัฒนธรรมภูมิ ปัญญา) มีการดำเนินการเชิงปริมาณ ร้อยละ 100 เชิงคุณภาพ ร้อยละ 70	มีการดำเนินการเชิงปริมาณครบตาม แผนกำหนด แต่ต้องปรับปรุง คุณภาพงานเพิ่มขึ้น	ควรมีการรวบรวมและการบันทึกข้อมูล ทรัพยากรท้องถิ่น 3 ฐานทรัพยากร (ทรัพยากรกายภาพ ทรัพยากรชีวภาพ และทรัพยากรวัฒนธรรมภูมิปัญญา)ให้ ครบตามเป้าหมายและเป็นไปตาม แนวทาง อพ.สธ. กำหนดในปีถัดไป
	5.2 ระบบการจัดเก็บและสืบค้นได้ (เอกสาร และคอมพิวเตอร์) ดังนี้ 1) ระบบการสืบค้นแบบ เอกสาร	5.2 ระบบการจัดเก็บและสืบค้นได้ (เอกสาร และคอมพิวเตอร์) ดังนี้ 1) ระบบการสืบค้นแบบ เอกสาร มีการดำเนินการเชิงปริมาณ ร้อยละ 100 เชิงคุณภาพ ร้อยละ 70	มีการดำเนินการเชิงปริมาณครบตาม แผนกำหนด แต่ต้องปรับปรุง คุณภาพงานเพิ่มขึ้น	ควรมีการจัดทำระบบการสืบค้นแบบ เอกสารให้ครบตามเป้าหมายและเป็นไป ตามแนวทาง อพ.สธ. กำหนดในปี ถัดไป
	2) ระบบการสืบค้นแบบ คอมพิวเตอร์	2) ระบบการสืบค้นแบบ คอมพิวเตอร์ มีการดำเนินการเชิง ปริมาณ ร้อยละ 100 เชิงคุณภาพ ร้อยละ 70	มีการดำเนินการเชิงปริมาณครบตาม แผนกำหนด แต่ต้องปรับปรุง คุณภาพงานเพิ่มขึ้น	ควรมีการจัดทำระบบการสืบค้นแบบ คอมพิวเตอร์ให้ครบตามเป้าหมายและ เป็นไปตามแนวทาง อพ.สธ. กำหนด ในปีถัดไป

แผนการปรับปรุงและพัฒนาการดำเนินงาน

องค์การบริหารส่วนตำบลนาคู่ อำเภอนาแก จังหวัดนครพนม

ประจำปีงบประมาณ พ.ศ. 2565 (1 ตุลาคม 2564 - 30 กันยายน 2565)

งานที่ดำเนินการ		วิเคราะห์ผลและหาข้อสรุป		วางแผน ปรับปรุง และพัฒนางาน
ด้าน/งาน	ลำดับการดำเนินงาน	วิเคราะห์ผล	ข้อสรุป	
ด้านที่ 2 การดำเนินงาน 6. งานสนับสนุนในการ อนุรักษ์และจัดทำฐาน ทรัพยากรท้องถิ่น	6.1 สนับสนุนการสร้างจิตสำนึกใน การอนุรักษ์ทรัพยากร (งานสวน พฤกษศาสตร์โรงเรียน)	6.1 สนับสนุนการสร้างจิตสำนึกในการ อนุรักษ์ทรัพยากร (งานสวน พฤกษศาสตร์โรงเรียน) มีการ ดำเนินการเชิงปริมาณ ร้อยละ 100 เชิงคุณภาพ ร้อยละ 70	มีการดำเนินการเชิงปริมาณครบตาม แผนกำหนด แต่ต้องปรับปรุง คุณภาพงานเพิ่มขึ้น	ควรมีการสนับสนุนการสร้างจิตสำนึกใน การอนุรักษ์ทรัพยากร (งานสวน พฤกษศาสตร์โรงเรียน)ให้ครบตาม เป้าหมายและเป็นไปตามแนวทาง อพ.สธ. กำหนดในปีถัดไป
	6.2 สนับสนุนในเรื่องงบประมาณ วัสดุอุปกรณ์ อำนวยความสะดวก ต่างๆ	6.2 สนับสนุนในเรื่องงบประมาณ วัสดุ อุปกรณ์ อำนวยความสะดวกต่างๆ มี การดำเนินการเชิงปริมาณ ร้อยละ 100 เชิงคุณภาพ ร้อยละ 70	มีการดำเนินการเชิงปริมาณครบตาม แผนกำหนด แต่ต้องปรับปรุง คุณภาพงานเพิ่มขึ้น	ควรมีการสนับสนุนในเรื่องงบประมาณ วัสดุอุปกรณ์ อำนวยความสะดวกต่างๆ ให้ครบตามเป้าหมายและเป็นไปตาม แนวทาง อพ.สธ. กำหนดในปีถัดไป

แผนการปรับปรุงและพัฒนาการดำเนินงาน

องค์การบริหารส่วนตำบลนาคู่ อำเภอสามโก้ จังหวัดนครพนม

ประจำปีงบประมาณ พ.ศ. 2565 (1 ตุลาคม 2564 - 30 กันยายน 2565)

งานที่ดำเนินการ		วิเคราะห์ผลและหาข้อสรุป		วางแผน ปรับปรุง และพัฒนางาน
ด้าน/งาน	ลำดับการดำเนินงาน	วิเคราะห์ผล	ข้อสรุป	
ทรัพยากรท้องถิ่น : การศึกษาพืช 1. การเรียนรู้จากพืช	- การเรียนรู้การเจริญเติบโตของพืช	- การเรียนรู้การเจริญเติบโตของพืช มีการดำเนินการเชิงปริมาณ ร้อยละ 100 เชิงคุณภาพ ร้อยละ 30	มีการดำเนินการเชิงปริมาณครบตามแผนกำหนด แต่ต้องปรับปรุงคุณภาพงานเพิ่มขึ้น	ควรมีการเรียนรู้การเจริญเติบโตของพืชให้ครบตามเป้าหมายและเป็นไปตามแนวทาง อพ.สธ. กำหนดในปีถัดไป
	- การเรียนรู้รูปลักษณ์และคุณสมบัติของพืช	- การเรียนรู้รูปลักษณ์และคุณสมบัติของพืช ไม่มีการดำเนินการ	ต้องปรับปรุงเชิงปริมาณและคุณภาพงานเพิ่มขึ้น	ควรมีการเรียนรู้รูปลักษณ์และคุณสมบัติของพืชให้ครบตามเป้าหมายและเป็นไปตามแนวทาง อพ.สธ. กำหนดในปีถัดไป
	- การเรียนรู้ความสัมพันธ์ระหว่างพืชและสิ่งแวดล้อม	- การเรียนรู้ความสัมพันธ์ระหว่างพืชและสิ่งแวดล้อม ไม่มีการดำเนินการ	ต้องปรับปรุงเชิงปริมาณและคุณภาพงานเพิ่มขึ้น	ควรมีการเรียนรู้ความสัมพันธ์ระหว่างพืชและสิ่งแวดล้อมให้ครบตามเป้าหมายและเป็นไปตามแนวทาง อพ.สธ. กำหนดในปีถัดไป
	- การขยายพันธุ์ การปลูก การดูแลรักษา	- การขยายพันธุ์ การปลูก การดูแลรักษา มีการดำเนินการเชิงปริมาณ ร้อยละ 100 เชิงคุณภาพ ร้อยละ 70	มีการดำเนินการเชิงปริมาณครบตามแผนกำหนด แต่ต้องปรับปรุงคุณภาพงานเพิ่มขึ้น	ควรมีการขยายพันธุ์ การปลูก การดูแลรักษาให้ครบตามเป้าหมายและเป็นไปตามแนวทาง อพ.สธ. กำหนดในปีถัดไป

แผนการปรับปรุงและพัฒนาการดำเนินงาน

องค์การบริหารส่วนตำบลนาคู่ อำเภอนาแก จังหวัดนครพนม

ประจำปีงบประมาณ พ.ศ. 2565 (1 ตุลาคม 2564 - 30 กันยายน 2565)

งานที่ดำเนินการ		วิเคราะห์ผลและหาข้อสรุป		วางแผน ปรับปรุง และพัฒนางาน
ด้าน/งาน	ลำดับการดำเนินงาน	วิเคราะห์ผล	ข้อสรุป	
ทรัพยากรท้องถิ่น : การศึกษาศึกษา 2. การใช้ประโยชน์จาก พืช	- สรุปการเรียนรู้จากพืช และ กำหนดการใช้ประโยชน์ (ผัง ความคิด 100 นวัตกรรม)	- สรุปการเรียนรู้จากพืช และ กำหนดการใช้ประโยชน์ (ผังความคิด 100 นวัตกรรม) ไม่มีการดำเนินการ	ต้องปรับปรุงเชิงปริมาณและคุณภาพ งานเพิ่มขึ้น	ควรมีการสรุปการเรียนรู้จากพืช และ กำหนดการใช้ประโยชน์ (ผังความคิด 100 นวัตกรรม) ให้ครบตามเป้าหมาย และเป็นไปตามแนวทาง อพ.สธ. กำหนดในปีถัดไป
	- กระบวนการสรรคสร้าง (5 นวัตกรรม)	- กระบวนการสรรคสร้าง (5 นวัตกรรม) ไม่มีการดำเนินการ	ต้องปรับปรุงเชิงปริมาณและคุณภาพ งานเพิ่มขึ้น	ควรมีการจัดทำกระบวนการสรรคสร้าง (5 นวัตกรรม) ให้ครบตามเป้าหมาย และเป็นไปตามแนวทาง อพ.สธ. กำหนดในปีถัดไป
	- ผลิตภัณฑ์ และสิ่งใหม่ๆ (5 นวัตกรรม)	- ผลิตภัณฑ์ และสิ่งใหม่ๆ (5 นวัตกรรม) ไม่มีการดำเนินการ	ต้องปรับปรุงเชิงปริมาณและคุณภาพ งานเพิ่มขึ้น	ควรมีการจัดทำผลิตภัณฑ์ และสิ่งใหม่ๆ (5 นวัตกรรม) ให้ครบตามเป้าหมาย และเป็นไปตามแนวทาง อพ.สธ. กำหนดในปีถัดไป

แผนการปรับปรุงและพัฒนาการดำเนินงาน

องค์การบริหารส่วนตำบลนาคู่ อำเภอนาแก จังหวัดนครพนม

ประจำปีงบประมาณ พ.ศ. 2565 (1 ตุลาคม 2564 - 30 กันยายน 2565)

งานที่ดำเนินการ		วิเคราะห์ผลและหาข้อสรุป		วางแผน ปรับปรุง และพัฒนางาน
ด้าน/งาน	ลำดับการดำเนินงาน	วิเคราะห์ผล	ข้อสรุป	
ทรัพยากรท้องถิ่น : การศึกษาพืช 3. การสร้างจิตสำนึก	- การจัดแสดง หรือเผยแพร่งาน จากการเรียนรู้และการใช้ ประโยชน์	- การจัดแสดง หรือเผยแพร่งานจาก การเรียนรู้และการใช้ประโยชน์ ไม่มี การดำเนินการ	ต้องปรับปรุงเชิงปริมาณและคุณภาพ งานเพิ่มขึ้น	ควรมีการจัดแสดง หรือเผยแพร่งานจาก การเรียนรู้และการใช้ประโยชน์ให้ครบ ตามเป้าหมายและเป็นไปตามแนวทาง อท.สธ. กำหนดในปีถัดไป
	- การจัดตั้งกลุ่ม ชมรม หรือ กิจกรรมค่าย	- การจัดตั้งกลุ่ม ชมรม หรือกิจกรรม ค่าย ไม่มีการดำเนินการ	ต้องปรับปรุงเชิงปริมาณและคุณภาพ งานเพิ่มขึ้น	ควรมีการจัดตั้งกลุ่ม ชมรม หรือ กิจกรรมค่ายให้ครบตามเป้าหมายและ เป็นไปตามแนวทาง อท.สธ. กำหนด ในปีถัดไป

แผนการปรับปรุงและพัฒนาการดำเนินงาน

องค์การบริหารส่วนตำบลนาคู่ อำเภอนาแก จังหวัดนครพนม

ประจำปีงบประมาณ พ.ศ. 2565 (1 ตุลาคม 2564 - 30 กันยายน 2565)

งานที่ดำเนินการ		วิเคราะห์ผลและหาข้อสรุป		วางแผน ปรับปรุง และพัฒนางาน
ด้าน/งาน	ลำดับการดำเนินงาน	วิเคราะห์ผล	ข้อสรุป	
ทรัพยากรท้องถิ่น : การศึกษาสัตว์ 1. การเรียนรู้จากสัตว์	- การเรียนรู้การเจริญเติบโตของสัตว์	- การเรียนรู้การเจริญเติบโตของสัตว์ มีการดำเนินการเชิงปริมาณ ร้อยละ 100 เชิงคุณภาพ ร้อยละ 30	มีการดำเนินการเชิงปริมาณครบตามแผนกำหนด แต่ต้องปรับปรุงคุณภาพงานเพิ่มขึ้น	ควรมีการเรียนรู้การเจริญเติบโตของสัตว์ให้ครบตามเป้าหมายและเป็นไปตามแนวทาง อพ.สร. กำหนดในปีถัดไป
	- การเรียนรู้รูปลักษณ์ และพฤติกรรมของสัตว์	- การเรียนรู้รูปลักษณ์ และพฤติกรรมของสัตว์ ไม่มีการดำเนินการ	ต้องปรับปรุงเชิงปริมาณและคุณภาพงานเพิ่มขึ้น	ควรมีการเรียนรู้รูปลักษณ์ และพฤติกรรมของสัตว์ให้ครบตามเป้าหมายและเป็นไปตามแนวทาง อพ.สง. กำหนดในปีถัดไป
	- การเรียนรู้ความสัมพันธ์ระหว่างสัตว์และสิ่งแวดล้อม	การเรียนรู้ความสัมพันธ์ระหว่างสัตว์และสิ่งแวดล้อม ไม่มีการดำเนินการ	ต้องปรับปรุงเชิงปริมาณและคุณภาพงานเพิ่มขึ้น	ควรมีการเรียนรู้ความสัมพันธ์ระหว่างสัตว์และสิ่งแวดล้อมให้ครบตามเป้าหมายและเป็นไปตามแนวทาง อพ.สร. กำหนดในปีถัดไป
	- การขยายพันธุ์ การดูแลรักษา	- การขยายพันธุ์ การดูแลรักษา มีการดำเนินการเชิงปริมาณ ร้อยละ 100 เชิงคุณภาพ ร้อยละ 30	มีการดำเนินการเชิงปริมาณครบตามแผนกำหนด แต่ต้องปรับปรุงคุณภาพงานเพิ่มขึ้น	ควรมีการขยายพันธุ์ ดูแลรักษาให้ครบตามเป้าหมายและเป็นไปตามแนวทาง อพ.สร. กำหนดในปีถัดไป

แผนการปรับปรุงและพัฒนาการดำเนินงาน

องค์การบริหารส่วนตำบลนาคู อำเภอนาแก จังหวัดนครพนม

ประจำปีงบประมาณ พ.ศ. 2565 (1 ตุลาคม 2564 – 30 กันยายน 2565)

งานที่ดำเนินการ		วิเคราะห์ผลและหาข้อสรุป		วางแผน ปรับปรุง และพัฒนางาน
ด้าน/งาน	ลำดับการดำเนินงาน	วิเคราะห์ผล	ข้อสรุป	
ทรัพยากรท้องถิ่น : การศึกษาสัตว์ 2. การใช้ประโยชน์จากสัตว์	- สรุปการเรียนรู้จากสัตว์ และกำหนดการใช้ประโยชน์ (ฝังความคิด 50 นวัตกรรม)	- สรุปการเรียนรู้จากสัตว์ และกำหนดการใช้ประโยชน์ (ฝังความคิด 50 นวัตกรรม) ไม่มีการดำเนินการ	ต้องปรับปรุงเชิงปริมาณและคุณภาพงานเพิ่มขึ้น	ควรมีการสรุปการเรียนรู้จากสัตว์ และกำหนดการใช้ประโยชน์ (ฝังความคิด 50 นวัตกรรม) ให้ครบตามเป้าหมาย และเป็นไปตามแนวทาง บพ.สช. กำหนดในปีถัดไป
	- กระบวนการสรรคสร้าง (3 นวัตกรรม)	- กระบวนการสรรคสร้าง (3 นวัตกรรม) ไม่มีการดำเนินการ	ต้องปรับปรุงเชิงปริมาณและคุณภาพงานเพิ่มขึ้น	ควรมีการจัดทำกระบวนการสรรคสร้าง (3 นวัตกรรม) ให้ครบตามเป้าหมาย และเป็นไปตามแนวทาง อท.สธ. กำหนดในปีถัดไป
	- ผลิตภัณฑ์ และสิ่งใหม่ๆ (3 นวัตกรรม)	- ผลิตภัณฑ์ และสิ่งใหม่ๆ (3 นวัตกรรม) ไม่มีการดำเนินการ	ต้องปรับปรุงเชิงปริมาณและคุณภาพงานเพิ่มขึ้น	ควรมีการจัดทำผลิตภัณฑ์ และสิ่งใหม่ๆ (3 นวัตกรรมให้ครบตามเป้าหมายและเป็นไปตามแนวทาง อท.สธ. กำหนดในปีถัดไป

แผนการปรับปรุงและพัฒนาการดำเนินงาน

องค์การบริหารส่วนตำบลนาคู่ อำเภอนาแก จังหวัดนครพนม

ประจำปีงบประมาณ พ.ศ. 2565 (1 ตุลาคม 2564 – 30 กันยายน 2565)

งานที่ดำเนินการ		วิเคราะห์ผลและหาข้อสรุป		วางแผน ปรับปรุง และพัฒนางาน
ด้าน/งาน	ลำดับการดำเนินงาน	วิเคราะห์ผล	ข้อสรุป	
ทรัพยากรท้องถิ่น การศึกษาสัตว์ 3. การสร้างจิตสำนึก	- การจัดแสดง หรือเผยแพร่งาน จากภาระเรียนรู้และการใช้ ประโยชน์	- การจัดแสดง หรือเผยแพร่งานจาก การเรียนรู้และการใช้ประโยชน์ ไม่มี การดำเนินการ	ต้องปรับปรุงเชิงปริมาณและคุณภาพ งานเพิ่มขึ้น	ควรมีการจัดแสดง หรือเผยแพร่งานจาก การเรียนรู้และการใช้ประโยชน์ ให้ครบ ตามเป้าหมายและเป็นไปตามแนวทาง อพ.สธ. กำหนดในปีถัดไป
	- การจัดตั้งกลุ่ม ชมรม หรือ กิจกรรมค่าย	- การจัดตั้งกลุ่ม ชมรม หรือกิจกรรม ค่าย ไม่มีการดำเนินการ	ต้องปรับปรุงเชิงปริมาณและคุณภาพ งานเพิ่มขึ้น	ควรมีการจัดตั้งกลุ่ม ชมรม หรือ กิจกรรมค่ายให้ครบตามเป้าหมายและ เป็นไปตามแนวทาง อพ.สธ. กำหนด ในปีถัดไป

แผนการปรับปรุงและพัฒนาการดำเนินงาน
องค์การบริหารส่วนตำบลนาคู่ อำเภอนาแก จังหวัดนครพนม
ประจำปีงบประมาณ พ.ศ. 2565 (1 ตุลาคม 2564 – 30 กันยายน 2565)

งานที่ดำเนินการ		วิเคราะห์ผลและหาข้อสรุป		วางแผน ปรับปรุง และพัฒนางาน
ด้าน/งาน	ลำดับการดำเนินงาน	วิเคราะห์ผล	ข้อสรุป	
ทรัพยากรท้องถิ่น : การศึกษาชีวภาพอื่นๆ 1. การเรียนรู้จากชีวภาพ อื่นๆ	- การเรียนรู้การเจริญเติบโตของ ชีวภาพอื่นๆ	- การเรียนรู้การเจริญเติบโตของชีวภาพ อื่นๆ มีการดำเนินการเชิงปริมาณ ร้อย ละ 100 เชิงคุณภาพ ร้อยละ 30	มีการดำเนินการเชิงปริมาณครบตาม แผนกำหนด แต่ต้องปรับปรุง คุณภาพงานเพิ่มขึ้น	ควรมีการเรียนรู้การเจริญเติบโตของ ชีวภาพอื่นๆให้ครบตามเป้าหมายและ เป็นไปตามแนวทาง อพ.สธ. กำหนด ในปีถัดไป
	- การเรียนรู้รูปลักษณ์ คุณสมบัติ และพฤติกรรมของชีวภาพอื่นๆ	- การเรียนรู้รูปลักษณ์ คุณสมบัติ และ พฤติกรรมของชีวภาพอื่นๆ ไม่มีการ ดำเนินการ	ต้องปรับปรุงเชิงปริมาณและคุณภาพ งานเพิ่มขึ้น	ควรมีการเรียนรู้รูปลักษณ์ คุณสมบัติ และพฤติกรรมของชีวภาพอื่นๆให้ครบ ตามเป้าหมายและเป็นไปตามแนวทาง อพ.สธ. กำหนดในปีถัดไป
	- การเรียนรู้ความสัมพันธ์ระหว่าง ชีวภาพอื่น ๆ และสิ่งแวดล้อม	- การเรียนรู้ความสัมพันธ์ระหว่างชีวภาพ อื่น ๆ และสิ่งแวดล้อม ไม่มีการ ดำเนินการ	ต้องปรับปรุงเชิงปริมาณและคุณภาพ งานเพิ่มขึ้น	ควรมีการเรียนรู้ความสัมพันธ์ระหว่าง ชีวภาพอื่น ๆ และสิ่งแวดล้อมให้ครบ ตามเป้าหมายและเป็นไปตามแนวทาง อพ.สธ. กำหนดในปีถัดไป
	- การขยายพันธุ์ การดูแลรักษา	- การขยายพันธุ์ การดูแลรักษา มีการ ดำเนินการเชิงปริมาณ ร้อยละ 100 เชิงคุณภาพ ร้อยละ 30	มีการดำเนินการเชิงปริมาณครบตาม แผนกำหนด แต่ต้องปรับปรุง คุณภาพงานเพิ่มขึ้น	ควรมีการขยายพันธุ์ การดูแลรักษาให้ ครบตามเป้าหมายและเป็นไปตาม แนวทาง อพ.สธ. กำหนดในปีถัดไป

แผนการปรับปรุงและพัฒนาการดำเนินงาน
องค์การบริหารส่วนตำบลนาคู่ อำเภอนาแก จังหวัดนครพนม
ประจำปีงบประมาณ พ.ศ. 2565 (1 ตุลาคม 2564 – 30 กันยายน 2565)

งานที่ดำเนินการ		วิเคราะห์ผลและหาข้อสรุป		วางแผน ปรับปรุง และพัฒนางาน
ด้าน/งาน	ลำดับการดำเนินงาน	วิเคราะห์ผล	ข้อสรุป	
ทรัพยากรท้องถิ่น : การศึกษาชีวภาพอื่นๆ 2.การใช้ประโยชน์จาก ชีวภาพอื่นๆ	- สรุปการเรียนรู้จากชีวภาพอื่นๆ และกำหนดการใช้ประโยชน์ (ฝัง ความคิด 50 นวัตกรรม)	- สรุปการเรียนรู้จากชีวภาพอื่นๆ และ กำหนดการใช้ประโยชน์ (ฝังความคิด 50 นวัตกรรม) ไม่มีการดำเนินการ	ต้องปรับปรุงเชิงปริมาณและคุณภาพ งานเพิ่มขึ้น	ควรมีการจัดทำสรุปการเรียนรู้จาก ชีวภาพอื่นๆ และกำหนดการใช้ ประโยชน์ (ฝังความคิด 50 นวัตกรรม) ให้ครบตามเป้าหมายและเป็นไปตาม แนวทาง อพ.สธ. กำหนดในปีถัดไป
	- กระบวนการสรรค์สร้าง (3 นวัตกรรม)	- กระบวนการสรรค์สร้าง (3 นวัตกรรม) ไม่มีการดำเนินการ	ต้องปรับปรุงเชิงปริมาณและคุณภาพ งานเพิ่มขึ้น	ควรมีการจัดทำกระบวนการสรรค์สร้าง (3 นวัตกรรม) ให้ครบตามเป้าหมาย และเป็นไปตามแนวทาง อพ.สธ. กำหนดในปีถัดไป
	- ผลิตภัณฑ์ใหม่ และสิ่งใหม่ๆ (3 นวัตกรรม)	- ผลิตภัณฑ์ใหม่ และสิ่งใหม่ๆ (3 นวัตกรรม) ไม่มีการดำเนินการ	ต้องปรับปรุงเชิงปริมาณและคุณภาพ งานเพิ่มขึ้น	ควรมีการจัดทำผลิตภัณฑ์ใหม่ และสิ่ง ใหม่ๆ (3 นวัตกรรม) ให้ครบตาม เป้าหมายและเป็นไปตามแนวทาง อพ.สธ. กำหนดในปีถัดไป

แผนการปรับปรุงและพัฒนาการดำเนินงาน
องค์การบริหารส่วนตำบลนาคู่ อำเภอนาแก จังหวัดนครพนม
ประจำปีงบประมาณ พ.ศ. 2565 (1 ตุลาคม 2564 – 30 กันยายน 2565)

งานที่ดำเนินการ		วิเคราะห์ผลและหาข้อสรุป		วางแผน ปรับปรุง และพัฒนางาน
ด้าน/งาน	ลำดับการดำเนินงาน	วิเคราะห์ผล	ข้อสรุป	
ทรัพยากรท้องถิ่น : การศึกษาชีวภาพอื่นๆ 3.การสร้างจิตสำนึก	- การจัดแสดง หรือเผยแพร่งาน จากการเรียนรู้และการใช้ ประโยชน์	- การจัดแสดง หรือเผยแพร่งานจาก การเรียนรู้และการใช้ประโยชน์ ไม่มี การดำเนินการ	ต้องปรับปรุงเชิงปริมาณและคุณภาพ งานเพิ่มขึ้น	ควรมีการประชุมสภาให้ครบตาม เป้าหมายและเป็นไปตามแนวทาง อพ.สธ. กำหนดในปีถัดไป
	- การจัดตั้งกลุ่ม ชมรม หรือ กิจกรรมค่าย	- การจัดตั้งกลุ่ม ชมรม หรือกิจกรรม ค่าย ไม่มีดำเนินการ	ต้องปรับปรุงเชิงปริมาณและคุณภาพ งานเพิ่มขึ้น	ควรมีการประชุมสภาให้ครบตาม เป้าหมายและเป็นไปตามแนวทาง อพ.สธ. กำหนดในปีถัดไป

แผนการปรับปรุงและพัฒนาการดำเนินงาน
องค์การบริหารส่วนตำบลนาคู่ อำเภอนานก จังหวัดนครพนม
ประจำปีงบประมาณ พ.ศ. 2565 (1 ตุลาคม 2564 - 30 กันยายน 2565)

งานที่ดำเนินการ		วิเคราะห์ผลและหาข้อสรุป		วางแผน ปรับปรุง และพัฒนางาน
ด้าน/งาน	ลำดับการดำเนินงาน	วิเคราะห์ผล	ข้อสรุป	
ทรัพยากรท้องถิ่น : การศึกษาวัฒนธรรมและ ภูมิปัญญา 1. การเรียนรู้จากภูมิ ปัญญา	- การเรียนรู้ประวัติ การพัฒนาของ ภูมิปัญญา	- การเรียนรู้ประวัติ การพัฒนาของภูมิ ปัญญา มีการดำเนินการเชิงปริมาณ ร้อยละ 100 เชิงคุณภาพ ร้อยละ 30	มีการดำเนินการเชิงปริมาณครบตาม แผนกำหนด แต่ต้องปรับปรุง คุณภาพงานเพิ่มขึ้น	ควรมีการเรียนรู้ประวัติ การพัฒนาของ ภูมิปัญญาให้ครบตามเป้าหมายและ เป็นไปตามแนวทาง อพ.สธ. กำหนด ในปีถัดไป
	- การเรียนรู้ลักษณะของวัฒนธรรม ภูมิปัญญา	- การเรียนรู้ลักษณะของวัฒนธรรม ภูมิปัญญา ไม่มีการดำเนินการ	ต้องปรับปรุงเชิงปริมาณและคุณภาพ งานเพิ่มขึ้น	ควรมีการเรียนรู้ลักษณะของวัฒนธรรม ภูมิปัญญาให้ครบตามเป้าหมายและ เป็นไปตามแนวทาง อพ.สธ. กำหนด ในปีถัดไป
	- การเรียนรู้ความสัมพันธ์ของ วัฒนธรรมและภูมิปัญญากับ สิ่งแวดล้อม	- การเรียนรู้ความสัมพันธ์ของ วัฒนธรรมและภูมิปัญญากับ สิ่งแวดล้อม ไม่มีการดำเนินการ	ต้องปรับปรุงเชิงปริมาณและคุณภาพ งานเพิ่มขึ้น	ควรมีการเรียนรู้ความสัมพันธ์ของ วัฒนธรรมและภูมิปัญญากับสิ่งแวดล้อม ให้ครบตามเป้าหมายและเป็นไปตาม แนวทาง อพ.สธ. กำหนดในปีถัดไป
	- การจัดการดูแลรักษาภูมิปัญญา	- การจัดการดูแลรักษาภูมิปัญญา มี การดำเนินการเชิงปริมาณ ร้อยละ 100 เชิงคุณภาพ ร้อยละ 30	มีการดำเนินการเชิงปริมาณครบตาม แผนกำหนด แต่ต้องปรับปรุง คุณภาพงานเพิ่มขึ้น	ควรมีการจัดการดูแลรักษาภูมิปัญญา ให้ครบตามเป้าหมายและเป็นไปตาม แนวทาง อพ.สธ. กำหนดในปีถัดไป

แผนการปรับปรุงและพัฒนาการดำเนินงาน
องค์การบริหารส่วนตำบลสนาคู อำเภอนาแก จังหวัดนครพนม
ประจำปีงบประมาณ พ.ศ. 2565 (1 ตุลาคม 2564 – 30 กันยายน 2565)

งานที่ดำเนินการ		วิเคราะห์ผลและหาข้อสรุป		วางแผน ปรับปรุง และพัฒนางาน
ตำแหน่งงาน	ลำดับการดำเนินงาน	วิเคราะห์ผล	ข้อสรุป	
ทรัพยากรท้องถิ่น : การศึกษาวัฒนธรรมและ ภูมิปัญญา 2.การใช้ประโยชน์จากภูมิ ปัญญา	- สรุปการเรียนรู้จากภูมิปัญญา และกำหนดการใช้ประโยชน์ (ผัง ความคิด 50 นวัตกรรม)	- สรุปการเรียนรู้จากภูมิปัญญาและ กำหนดการใช้ประโยชน์ (ผังความคิด 50 นวัตกรรม) ไม่มีการดำเนินการ	ต้องปรับปรุงเชิงปริมาณและคุณภาพ งานเพิ่มขึ้น	ควรมีการจัดทำสรุปการเรียนรู้จากภูมิ ปัญญาและกำหนดการใช้ประโยชน์ (ผัง ความคิด 50 นวัตกรรม)ให้ครบตาม เป้าหมายและเป็นไปตามแนวทาง อพ.สธ. กำหนดในปีถัดไป
	- กระบวนการสรรค์สร้าง (3 นวัตกรรม)	- กระบวนการสรรค์สร้าง (3 นวัตกรรม) ไม่มีการดำเนินการ	ต้องปรับปรุงเชิงปริมาณและคุณภาพ งานเพิ่มขึ้น	ควรมีการจัดทำกระบวนการสรรค์สร้าง (3 นวัตกรรม) ให้ครบตามเป้าหมาย และเป็นไปตามแนวทาง อพ.สธ กำหนดในปีถัดไป
	- ภูมิปัญญาใหม่ และสิ่งใหม่ๆ (3 นวัตกรรม)	- ภูมิปัญญาใหม่ และสิ่งใหม่ๆ (3 นวัตกรรม) ไม่มีการดำเนินการ	ต้องปรับปรุงเชิงปริมาณและคุณภาพ งานเพิ่มขึ้น	ควรมีการจัดทำภูมิปัญญาใหม่ และสิ่ง ใหม่ๆ (3 นวัตกรรม) ให้ครบตาม เป้าหมายและเป็นไปตามแนวทาง อพ.สธ. กำหนดในปีถัดไป

แผนการปรับปรุงและพัฒนาการดำเนินงาน
องค์การบริหารส่วนตำบลนาคู่ อำเภอนาแก จังหวัดนครพนม
ประจำปีงบประมาณ พ.ศ. 2565 (1 ตุลาคม 2564 – 30 กันยายน 2565)

งานที่ดำเนินการ		วิเคราะห์ผลและหาข้อสรุป		วางแผน ปรับปรุง และพัฒนางาน
คำณ/งาน	ลำดับการดำเนินงาน	วิเคราะห์ผล	ข้อสรุป	
ทรัพยากรท้องถิ่น : การศึกษาวัฒนธรรมและ ภูมิปัญญา 3.การสร้างจิตสำนึก	- การจัดแสดง หรือเผยแพร่งาน จากการเรียนรู้และการใช้ ประโยชน์	- การจัดแสดง หรือเผยแพร่งานจาก การเรียนรู้และการใช้ประโยชน์ ไม่มี การดำเนินการ	ต้องปรับปรุงเชิงปริมาณและคุณภาพ งานเพิ่มขึ้น	ควรมีการจัดแสดง หรือเผยแพร่งานจาก การเรียนรู้และการใช้ประโยชน์ให้ครบ ตามเป้าหมายและเป็นไปตามแนวทาง อพ.สธ. กำหนดในปีถัดไป
	- การจัดตั้งกลุ่ม ชมรม หรือ กิจกรรมค่าย	- การจัดตั้งกลุ่ม ชมรม หรือกิจกรรม ค่าย ไม่มีการดำเนินการ	ต้องปรับปรุงเชิงปริมาณและคุณภาพ งานเพิ่มขึ้น	ควรมีการจัดตั้งกลุ่ม ชมรม หรือ กิจกรรมค่ายให้ครบตามเป้าหมายและ เป็นไปตามแนวทาง อพ.สธ. กำหนด ในปีถัดไป

แผนการปรับปรุงและพัฒนาการดำเนินงาน
องค์การบริหารส่วนตำบลนาคู่ อำเภอนาแก จังหวัดนครพนม
ประจำปีงบประมาณ พ.ศ. 2565 (1 ตุลาคม 2564 - 30 กันยายน 2565)

งานที่ดำเนินการ		วิเคราะห์ผลและหาข้อสรุป		วางแผน ปรับปรุง และพัฒนางาน
ด้าน/งาน	ลำดับการดำเนินงาน	วิเคราะห์ผล	ข้อสรุป	
<p>ด้านที่ 3 ผลการดำเนินงาน</p> <p>3.1 สภาพแวดล้อมทั่วไปของท้องถิ่น มีความสะอาด เป็นระเบียบ ร่มรื่น น่าอยู่</p>	<p>1) มีความสะอาด</p> <p>- แสดงภาพถ่ายถึงความสะอาด เช่น ถนนหลัก ถนนย่อย ถนนเข้าหมู่บ้าน หมู่บ้าน ที่มีที่พักรักษา วัสดุสถานที่ราชการ โรงเรียน ฯลฯ ได้ภาพแสดงสีเขียว</p>	<p>1) มีความสะอาด</p> <p>- แสดงภาพถ่ายถึงความสะอาด เช่น ถนนหลัก ถนนย่อย ถนนเข้าหมู่บ้าน หมู่บ้าน ที่มีที่พักรักษา วัสดุสถานที่ราชการ โรงเรียน ฯลฯ ได้ภาพแสดงสีเขียว มีการดำเนินการเชิงปริมาณ ร้อยละ 100 เจริญคุณภาพ ร้อยละ 70</p>	<p>มีการดำเนินการเชิงปริมาณครบตามแผนกำหนด แต่ต้องปรับปรุงคุณภาพงานเพิ่มขึ้น</p>	<p>ควรมีการแสดงผลภาพถ่ายถึงความสะอาด เช่น ถนนหลัก ถนนย่อย ถนนเข้าหมู่บ้าน หมู่บ้าน ที่มีที่พักรักษา วัสดุสถานที่ราชการ โรงเรียน ฯลฯ ได้ภาพแสดงสีเขียวให้ครบตามเป้าหมายและเป็นไปตามแนวทาง อพ.สธ. กำหนดในปีถัดไป</p>
	<p>2) มีความเป็นระเบียบ</p> <p>- แสดงภาพการจัดสิ่งต่าง ๆ ในหมู่บ้าน สภาพแวดล้อมทุกอย่างในหมู่บ้านแสดงถึงความเป็นระเบียบ</p>	<p>2) มีความเป็นระเบียบ</p> <p>- แสดงภาพการจัดสิ่งต่าง ๆ ในหมู่บ้าน สภาพแวดล้อมทุกอย่างในหมู่บ้านแสดงถึงความเป็นระเบียบ มีการดำเนินการเชิงปริมาณ ร้อยละ 100 เจริญคุณภาพ ร้อยละ 70</p>	<p>มีการดำเนินการเชิงปริมาณครบตามแผนกำหนด แต่ต้องปรับปรุงคุณภาพงานเพิ่มขึ้น</p>	<p>ควรมีการแสดงผลภาพการจัดสิ่งต่าง ๆ ในหมู่บ้าน สภาพแวดล้อมทุกอย่างในหมู่บ้านแสดงถึงความเป็นระเบียบให้ครบตามเป้าหมายและเป็นไปตามแนวทาง อพ.สธ. กำหนดในปีถัดไป</p>
	<p>3) มีความร่มรื่น น่าอยู่</p> <p>- แสดงภาพความร่มรื่นน่าอยู่ในท้องถิ่น ซึ่งมาจากการดำเนินงานฐานทรัพยากรท้องถิ่น</p>	<p>3) มีความร่มรื่น น่าอยู่</p> <p>- แสดงภาพความร่มรื่นน่าอยู่ในท้องถิ่น ซึ่งมาจากการดำเนินงานฐานทรัพยากรท้องถิ่น มีการดำเนินการเชิงปริมาณ ร้อยละ 100 เจริญคุณภาพ ร้อยละ 70</p>	<p>มีการดำเนินการเชิงปริมาณครบตามแผนกำหนด แต่ต้องปรับปรุงคุณภาพงานเพิ่มขึ้น</p>	<p>ควรมีการแสดงผลภาพความร่มรื่นน่าอยู่ในท้องถิ่น ซึ่งมาจากการดำเนินงานฐานทรัพยากรท้องถิ่นให้ครบตามเป้าหมายและเป็นไปตามแนวทาง อพ.สธ. กำหนดในปีถัดไป</p>

แผนการปรับปรุงและพัฒนาการดำเนินงาน
องค์การบริหารส่วนตำบลนาคู อำเภอนาแก จังหวัดนครพนม
ประจำปีงบประมาณ พ.ศ. 2565 (1 ตุลาคม 2564 – 30 กันยายน 2565)

งานที่ดำเนินการ		วิเคราะห์ผลและหาข้อสรุป		วางแผน ปรับปรุง และพัฒนางาน
ด้าน/งาน	ลำดับการดำเนินงาน	วิเคราะห์ผล	ข้อสรุป	
ด้านที่ 3 ผลการดำเนินงาน 3.2 บรรยากาศของท้องถิ่น	1) มีความเบิกบาน มีชีวิตชีวา - แสดงภาพความเบิกบาน มีชีวิตชีวาของบุคลากรในท้องถิ่น ที่เกิดจากการดำเนินงานฐานทรัพยากรท้องถิ่น	1) มีความเบิกบาน มีชีวิตชีวา - แสดงภาพความเบิกบาน มีชีวิตชีวาของบุคลากรในท้องถิ่น ที่เกิดจากการดำเนินงานฐานทรัพยากรท้องถิ่น มีการดำเนินการเชิงปริมาณ ร้อยละ 100 เชิงคุณภาพ ร้อยละ 70	มีการดำเนินการเชิงปริมาณครบตามแผนกำหนด แต่ต้องปรับปรุงคุณภาพงานเพิ่มขึ้น	ควรมีการแสดงผลภาพความเบิกบาน มีชีวิตชีวาของบุคลากรในท้องถิ่น ที่เกิดจากการดำเนินงานฐานทรัพยากรท้องถิ่นให้ครบตามเป้าหมายและเป็นไปตามแนวทาง อพ.สช. กำหนดในปีถัดไป
	2) มีบรรยากาศของท้องถิ่น เช่น วิถีชีวิต ประเพณี วัฒนธรรมท้องถิ่น - แสดงภาพวิถีชีวิต ประเพณี วัฒนธรรมท้องถิ่น ที่เกิดจากการดำเนินงานฐานทรัพยากรท้องถิ่น	2) มีบรรยากาศของท้องถิ่น เช่น วิถีชีวิต ประเพณี วัฒนธรรมท้องถิ่น - แสดงภาพวิถีชีวิต ประเพณี วัฒนธรรมท้องถิ่น ที่เกิดจากการดำเนินงานฐานทรัพยากรท้องถิ่น มีการดำเนินการเชิงปริมาณ ร้อยละ 100 เชิงคุณภาพ ร้อยละ 70	มีการดำเนินการเชิงปริมาณครบตามแผนกำหนด แต่ต้องปรับปรุงคุณภาพงานเพิ่มขึ้น	ควรมีการแสดงผลภาพวิถีชีวิต ประเพณี วัฒนธรรมท้องถิ่น ที่เกิดจากการดำเนินงานฐานทรัพยากรท้องถิ่นให้ครบตามเป้าหมายและเป็นไปตามแนวทาง อพ.สช. กำหนดในปีถัดไป
	3) มีแหล่งเรียนรู้ที่เหมาะสม เช่น ศูนย์การเรียนรู้ สวนสาธารณะ - แสดงภาพแหล่งเรียนรู้ต่าง ๆ	3) มีแหล่งเรียนรู้ที่เหมาะสม เช่น ศูนย์การเรียนรู้ สวนสาธารณะ - แสดงภาพแหล่งเรียนรู้ต่าง ๆ มีการดำเนินการเชิงปริมาณ ร้อยละ 100 เชิงคุณภาพ ร้อยละ 70	มีการดำเนินการเชิงปริมาณครบตามแผนกำหนด แต่ต้องปรับปรุงคุณภาพงานเพิ่มขึ้น	ควรมีการแสดงผลภาพแหล่งเรียนรู้ต่าง ๆ ให้ครบตามเป้าหมายและเป็นไปตามแนวทาง อพ.สช. กำหนดในปีถัดไป

แผนการปรับปรุงและพัฒนาการดำเนินงาน
องค์การบริหารส่วนตำบลนาคู อำเภอนาแก จังหวัดนครพนม
ประจำปีงบประมาณ พ.ศ. 2565 (1 ตุลาคม 2564 – 30 กันยายน 2565)

งานที่ดำเนินการ		วิเคราะห์ผลและหาข้อสรุป		วางแผน ปรับปรุง และพัฒนางาน
ด้าน/งาน	ลำดับการดำเนินงาน	วิเคราะห์ผล	ข้อสรุป	
ด้านที่ 3 ผลการดำเนินงาน 3.3 บุคลากร มีคุณธรรม จริยธรรม	1) มีความรับผิดชอบ - แสดงภาพความรับผิดชอบต่อเกิดจากการดำเนินงานฐานทรัพยากรท้องถิ่น	1) มีความรับผิดชอบ - แสดงภาพความรับผิดชอบต่อเกิดจากการดำเนินงานฐานทรัพยากรท้องถิ่น มีการดำเนินการเชิงปริมาณ ร้อยละ 100 เชิงคุณภาพ ร้อยละ 70	มีการดำเนินการเชิงปริมาณครบตามแผนกำหนด แต่ต้องปรับปรุงคุณภาพงานเพิ่มขึ้น	ควรมีการแสดงภาพความรับผิดชอบต่อเกิดจากการดำเนินงานฐานทรัพยากรท้องถิ่นให้ครบตามเป้าหมายและเป็นไปตามแนวทาง อพ.สธ. กำหนดในปีถัดไป
	2) มีความซื่อตรง - แสดงภาพความซื่อตรงที่เกิดจากการดำเนินงานฐานทรัพยากรท้องถิ่น	2) มีความซื่อตรง - แสดงภาพความซื่อตรงที่เกิดจากการดำเนินงานฐานทรัพยากรท้องถิ่น มีการดำเนินการเชิงปริมาณ ร้อยละ 100 เชิงคุณภาพ ร้อยละ 70	มีการดำเนินการเชิงปริมาณครบตามแผนกำหนด แต่ต้องปรับปรุงคุณภาพงานเพิ่มขึ้น	ควรมีการแสดงภาพความซื่อตรงที่เกิดจากการดำเนินงานฐานทรัพยากรท้องถิ่นให้ครบตามเป้าหมายและเป็นไปตามแนวทาง อพ.สธ. กำหนดในปีถัดไป
	3) มีความอดทน - แสดงภาพความอดทนที่เกิดจากการดำเนินงานฐานทรัพยากรท้องถิ่น	3) มีความอดทน - แสดงภาพความอดทนที่เกิดจากการดำเนินงานฐานทรัพยากรท้องถิ่น มีการดำเนินการเชิงปริมาณ ร้อยละ 100 เชิงคุณภาพ ร้อยละ 70	มีการดำเนินการเชิงปริมาณครบตามแผนกำหนด แต่ต้องปรับปรุงคุณภาพงานเพิ่มขึ้น	ควรมีการแสดงภาพความอดทนที่เกิดจากการดำเนินงานฐานทรัพยากรท้องถิ่นให้ครบตามเป้าหมายและเป็นไปตามแนวทาง อพ.สธ. กำหนดในปีถัดไป
	4) มีความเพียร - แสดงภาพความเพียรที่เกิดจากการดำเนินงานฐานทรัพยากรท้องถิ่น	4) มีความเพียร - แสดงภาพความเพียรที่เกิดจากการดำเนินงานฐานทรัพยากรท้องถิ่น มีการดำเนินการเชิงปริมาณ ร้อยละ 100 เชิงคุณภาพ ร้อยละ 70	มีการดำเนินการเชิงปริมาณครบตามแผนกำหนด แต่ต้องปรับปรุงคุณภาพงานเพิ่มขึ้น	ควรมีการแสดงภาพความเพียรที่เกิดจากการดำเนินงานฐานทรัพยากรท้องถิ่นให้ครบตามเป้าหมายและเป็นไปตามแนวทาง อพ.สธ. กำหนดในปีถัดไป
	5) มีความซื่อสัตย์ - แสดงภาพความซื่อสัตย์ที่เกิดจากการดำเนินงานฐานทรัพยากรท้องถิ่น	5) มีความซื่อสัตย์ - แสดงภาพความซื่อสัตย์ที่เกิดจากการดำเนินงานฐานทรัพยากรท้องถิ่น มีการดำเนินการเชิงปริมาณ ร้อยละ 100 เชิงคุณภาพ ร้อยละ 70	มีการดำเนินการเชิงปริมาณครบตามแผนกำหนด แต่ต้องปรับปรุงคุณภาพงานเพิ่มขึ้น	ควรมีการแสดงภาพความซื่อสัตย์ที่เกิดจากการดำเนินงานฐานทรัพยากรท้องถิ่นให้ครบตามเป้าหมายและเป็นไปตามแนวทาง อพ.สธ. กำหนดในปีถัดไป

แผนการปรับปรุงและพัฒนาการดำเนินงาน
องค์การบริหารส่วนตำบลนาคู่ อำเภอนาแก จังหวัดนครพนม
ประจำปีงบประมาณ พ.ศ. 2565 (1 ตุลาคม 2564 – 30 กันยายน 2565)

งานที่ดำเนินการ		วิเคราะห์ผลและหาข้อสรุป		วางแผน ปรับปรุง และพัฒนางาน
ด้าน/งาน	ลำดับการดำเนินงาน	วิเคราะห์ผล	ข้อสรุป	
ด้านที่ 3 ผลการดำเนินงาน 3.3 บุคลากร มีคุณธรรม จริยธรรม	5) มีความสามัคคี - แสดงภาพความสามัคคีที่เกิดจากการดำเนินงานฐานทรัพยากรท้องถิ่น	5) มีความสามัคคี - แสดงภาพความสามัคคีที่เกิดจากการดำเนินงานฐานทรัพยากรท้องถิ่น มีการดำเนินการเชิงปริมาณ ร้อยละ 100 เชิงคุณภาพ ร้อยละ 70	มีการดำเนินการเชิงปริมาณครบตามแผนกำหนด แต่ต้องปรับปรุงคุณภาพงานเพิ่มขึ้น	ควรมีการแสดงผลภาพความสามัคคีที่เกิดจากการดำเนินงานฐานทรัพยากรท้องถิ่นให้ครบตามเป้าหมายและเป็นไปตามแนวทาง อพ.สธ. กำหนดในปีถัดไป
	6) มีความเอื้ออาทร เกื้อหนุน - แสดงภาพความเอื้ออาทรที่เกิดจากการดำเนินงานฐานทรัพยากรท้องถิ่น	6) มีความเอื้ออาทร เกื้อหนุน - แสดงภาพความเอื้ออาทรที่เกิดจากการดำเนินงานฐานทรัพยากรท้องถิ่น มีการดำเนินการเชิงปริมาณ ร้อยละ 100 เชิงคุณภาพ ร้อยละ 70	มีการดำเนินการเชิงปริมาณครบตามแผนกำหนด แต่ต้องปรับปรุงคุณภาพงานเพิ่มขึ้น	ควรมีการแสดงผลภาพความเอื้ออาทรที่เกิดจากการดำเนินงานฐานทรัพยากรท้องถิ่นให้ครบตามเป้าหมายและเป็นไปตามแนวทาง อพ.สธ. กำหนดในปีถัดไป
	7) มีความเมตตา กรุณา - แสดงภาพความเมตตา กรุณาที่เกิดจากการดำเนินงานฐานทรัพยากรท้องถิ่น	7) มีความเมตตา กรุณา - แสดงภาพความเมตตา กรุณาที่เกิดจากการดำเนินงานฐานทรัพยากรท้องถิ่น มีการดำเนินการเชิงปริมาณ ร้อยละ 100 เชิงคุณภาพ ร้อยละ 70	มีการดำเนินการเชิงปริมาณครบตามแผนกำหนด แต่ต้องปรับปรุงคุณภาพงานเพิ่มขึ้น	ควรมีการแสดงผลภาพความเมตตา กรุณาที่เกิดจากการดำเนินงานฐานทรัพยากรท้องถิ่นให้ครบตามเป้าหมายและเป็นไปตามแนวทาง อพ.สธ. กำหนดในปีถัดไป

แผนการปรับปรุงและพัฒนาการดำเนินงาน
องค์การบริหารส่วนตำบลนาคู อำเภอนาแก จังหวัดนครพนม
ประจำปีงบประมาณ พ.ศ. 2565 (1 ตุลาคม 2564 - 30 กันยายน 2565)

งานที่ดำเนินการ		วิเคราะห์ผลและหาข้อสรุป		วางแผน ปรับปรุง และพัฒนางาน
ด้าน/งาน	ลำดับการดำเนินงาน	วิเคราะห์ผล	ข้อสรุป	
ด้านที่ 3 ผลการดำเนินงาน 3.4 ผลการดำเนินงานขององค์กรปกครองส่วนท้องถิ่น บุคลากรที่เป็นที่ยอมรับ	1) สมาชิกองค์กรปกครองส่วนท้องถิ่น กำนัน ผู้ใหญ่บ้าน ชุมชน ผู้ริเริ่มท้องถิ่น ผู้บริหารสถานศึกษา และผู้ที่เกี่ยวข้อง มีส่วนร่วมในการใช้ฐานทรัพยากรท้องถิ่นเป็นแหล่งเรียนรู้ - แสดงภาพถึงการใช้ฐานทรัพยากรท้องถิ่นร่วมกัน	1) สมาชิกองค์กรปกครองส่วนท้องถิ่น กำนัน ผู้ใหญ่บ้าน ชุมชน ผู้ริเริ่มท้องถิ่น ผู้บริหารสถานศึกษา และผู้ที่เกี่ยวข้อง มีส่วนร่วมในการใช้ฐานทรัพยากรท้องถิ่นเป็นแหล่งเรียนรู้ - แสดงภาพถึงการใช้ฐานทรัพยากรท้องถิ่นร่วมกัน มีการดำเนินการเชิงปริมาณร้อยละ 100 เชิงคุณภาพ ร้อยละ 70	มีการดำเนินการเชิงปริมาณครบตามแผนกำหนด แต่ต้องปรับปรุงคุณภาพงานเพิ่มขึ้น	ควรมีการแสดงภาพถึงการให้ฐานทรัพยากรท้องถิ่นร่วมกันให้ครบตามเป้าหมายและเป็นไปตามแนวทาง อพ.สธ. กำหนดในวิสัยทัศน์
	2) การเยี่ยมชมงานฐานทรัพยากรท้องถิ่นจากหน่วยงานอื่นๆ - แสดงสมุดเยี่ยม ภาพถ่ายการเยี่ยมชม	2) การเยี่ยมชมงานฐานทรัพยากรท้องถิ่นจากหน่วยงานอื่นๆ - แสดงสมุดเยี่ยม ภาพถ่ายการเยี่ยมชม มีการดำเนินการเชิงปริมาณ ร้อยละ 100 เชิงคุณภาพ ร้อยละ 70	มีการดำเนินการเชิงปริมาณครบตามแผนกำหนด แต่ต้องปรับปรุงคุณภาพงานเพิ่มขึ้น	ควรมีการแสดงผลสมุดเยี่ยม ภาพถ่ายการเยี่ยมชมให้ครบตามเป้าหมายและเป็นไปตามแนวทาง อพ.สธ. กำหนดในวิสัยทัศน์
	3) การไปให้ความรู้เกี่ยวกับงานฐานทรัพยากรท้องถิ่น เช่น หนังสือเชิญ หนังสือขอบคุณ สมุดเยี่ยมชม ภาพถ่าย - แสดงภาพการให้ความรู้ของนายก เจ้าหน้าที่อื่นๆ	3) การไปให้ความรู้เกี่ยวกับงานฐานทรัพยากรท้องถิ่น เช่น หนังสือเชิญ หนังสือขอบคุณ สมุดเยี่ยมชม ภาพถ่าย - แสดงภาพการให้ความรู้ของนายก เจ้าหน้าที่อื่นๆ มีการดำเนินการเชิงปริมาณ ร้อยละ 100 เชิงคุณภาพ ร้อยละ 70	มีการดำเนินการเชิงปริมาณครบตามแผนกำหนด แต่ต้องปรับปรุงคุณภาพงานเพิ่มขึ้น	ควรมีการแสดงผลภาพการให้ความรู้ของนายก เจ้าหน้าที่อื่นๆให้ครบตามเป้าหมายและเป็นไปตามแนวทาง อพ.สธ. กำหนดในวิสัยทัศน์

ภาคผนวก

ตัวอย่างใบงาน

หมู่ที่ 1

คำชี้แจง

ใบงานที่ 1 เรื่อง การเก็บข้อมูลพื้นฐานในท้องถิ่น

การเก็บข้อมูลพื้นฐานในท้องถิ่น เป็นการเก็บรวบรวมข้อมูลพื้นฐานของหมู่บ้าน ชุมชน แขวง เพื่อให้ทราบข้อมูลทางด้านศาสนา ประชากร สถานศึกษา และการบริหารขององค์กรปกครองส่วนท้องถิ่น

วัตถุประสงค์

- 1. เพื่อให้ทราบข้อมูลพื้นฐานในท้องถิ่น
- 2. เพื่อให้ทราบศักยภาพของท้องถิ่น
- 3. เพื่อให้เกิดทักษะในการสอบถาม รวบรวมข้อมูลและเป็นส่วนหนึ่งของหมู่บ้าน ชุมชน แขวง

วัสดุ/อุปกรณ์

- 1. สัมภาษณ์
- 2. ฟังข่าว
- 3. ค้นหา
- 4.
- 5.

วิธีการ

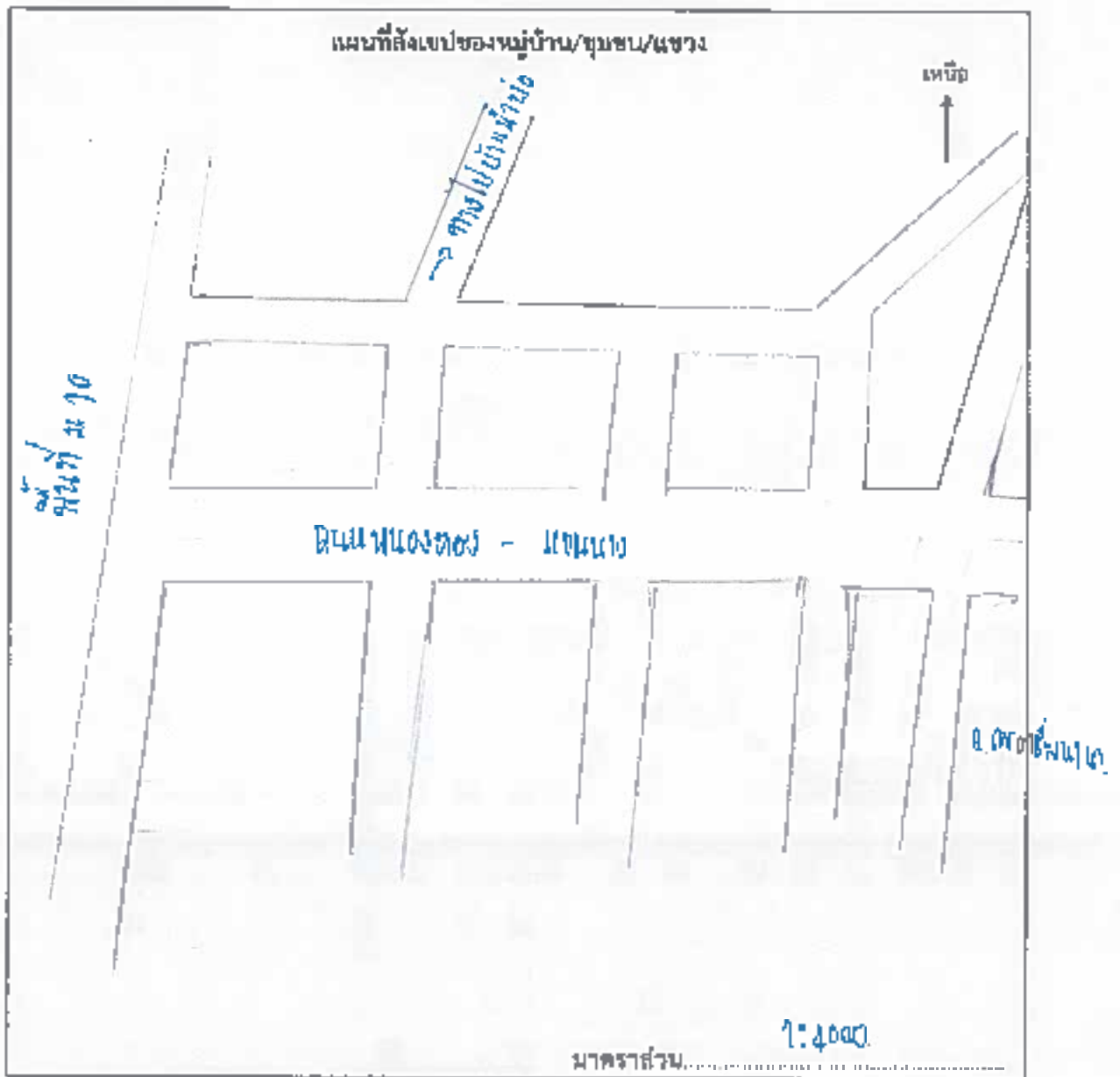
- 1. สอบถามข้อมูลจากรายชื่อ
- 2.
- 3.
- 4.
- 5.

ผลที่คาดว่าจะได้รับ

- 1. ทำให้ทราบว่าข้อมูลพื้นฐานในท้องถิ่น
- 2. ทำให้ทราบศักยภาพของท้องถิ่น
- 3. ทำให้ทราบทักษะในการสอบถาม รวบรวมข้อมูลและเป็นส่วนหนึ่งของหมู่บ้าน
- 4.
- 5.

ใบงานที่ 1
เรื่อง การเก็บข้อมูลพื้นฐานในท้องถิ่น

1. ชื่อหมู่บ้าน/ชุมชน/แขวง (ที่เป็นทางการ) บ้านผดุงคุณน้อม
ชื่อหมู่บ้าน/ชุมชน/แขวง (ที่ชาวบ้านเรียก) บ้านหนองน้ำขุ่น
2. ที่ตั้ง หมู่ที่/ชุมชน/แขวงที่ 1 ซอย - ถนน -
ตำบล/แขวง นาค อำเภอ/เขต ราชบุรินทร์ จังหวัด นครพนม
เส้นทางหลวงหมายเลข 2033 เส้นทางท้องถิ่น -
พิกัดทางภูมิศาสตร์ (ตำแหน่งหมู่บ้าน/ชุมชน/แขวง)
ละติจูด (Latitude) 16° 59' 02.14" N ลองจิจูด (Longitude) 106° 51' 43" E



3. ข้อมูลทางศาสนา

- พุทธ วัด.....แห่ง เจ้าอาวาส.....รูป พระภิกษุสงฆ์.....รูป
- อิสลาม มัสยิด.....แห่ง อิหม่าม.....รูป
- คริสต์ โบสถ์.....แห่ง บาทหลวง.....รูป
- อื่นๆ ระบุ.....

4. จำนวนประชากร

หมู่ที่/ชุมชนที่/แขวงที่	จำนวน	ครัวเรือน	จำนวนพื้นที่
จำนวนประชากร.....	756	237	2,190 ไร่
0 - 14 ปี.....	131	ชาย 485 คน	หญิง 385 คน
15 - 25 ปี.....	143	ชาย 77 คน	หญิง 54 คน
26 - 49 ปี.....	375	ชาย 17 คน	หญิง 56 คน
50 - 59 ปี.....	141	ชาย 161 คน	หญิง 146 คน
60 ปี ขึ้นไป.....	110	ชาย 70 คน	หญิง 71 คน
		ชาย 50 คน	หญิง 50 คน

5. ข้อมูลสถานศึกษาที่เปิดให้บริการ

- ระดับก่อนประถมศึกษา.....แห่ง ระดับประถมศึกษา.....แห่ง
- ระดับมัธยมศึกษา.....แห่ง ระดับอนุปริญา..... 1 แห่ง
- ระดับปริญญาตรี.....แห่ง ระดับสูงกว่าปริญญาตรี.....แห่ง
- อื่นๆ.....แห่ง

สถานศึกษา

- ชื่อสถานศึกษา.....วิทยาลัยการอาชีพหนอง.....
 ชื่อผู้อำนวยการสถานศึกษา/หัวหน้าสถานศึกษา.....
 จำนวนครู..... 41 คน
 จำนวนนักเรียน..... 658 คน นักเรียนชาย..... 299 คน นักเรียนหญิง..... 227 คน
- ชื่อสถานศึกษา.....
 ชื่อผู้อำนวยการสถานศึกษา/หัวหน้าสถานศึกษา.....
 จำนวนครู..... คน
 จำนวนนักเรียน..... คน นักเรียนชาย.....คน นักเรียนหญิง.....คน

หมายเหตุ : หากมีสถานศึกษามากกว่า 2 แห่ง สามารถเพิ่มข้อมูลของสถานศึกษาได้ตามจริง

6. ข้อมูลการบริหารขององค์กรปกครองส่วนท้องถิ่น

ประเภทขององค์กรปกครองส่วนท้องถิ่น

- เทศบาล
 เทศบาลตำบล เทศบาลเมือง เทศบาลนคร
 องค์การบริหารส่วนตำบล
 สำนักงานเขต
 อื่นๆ

ผู้บริหาร ชื่อ-สกุล องค์การบริหารส่วนตำบล
 ตำแหน่ง นายถิร อิงศิริพันธ์ ผู้อำนวยการ

7. สถานพยาบาล

โรงพยาบาล..... แห่ง
 โรงพยาบาลส่งเสริมสุขภาพตำบล..... แห่ง
 อื่นๆ แห่ง

8. สถานีตำรวจ..... แห่ง

บันทึกข้อมูลโดย หน่วยงาน/สถานศึกษา องค์การบริหารส่วนตำบล
 วัน เดือน ปี 1 สิงหาคม 25 55

ใบงานที่ 2
เรื่อง การเก็บข้อมูลการประกอบอาชีพในท้องถิ่น

9. การประกอบอาชีพด้านเกษตรกรรม และด้านอุตสาหกรรม

9.1 ด้านเกษตรกรรม

พื้นที่ที่สำรวจ	5,190 ไร่	- งาน	- ตารางวา	จำนวน	-	ครัวเรือน
พื้นที่ที่สำรวจ	ไร่	- งาน	- ตารางวา	จำนวน	2	ครัวเรือน
1.....		จำนวน	ไร่	งาน		ตารางวา
2.....		จำนวน	ไร่	งาน		ตารางวา
3.....		จำนวน	ไร่	งาน		ตารางวา
4.....		จำนวน	ไร่	งาน		ตารางวา
5.....		จำนวน	ไร่	งาน		ตารางวา
พื้นที่ทำไร่	ไร่	งาน	ตารางวา	จำนวน		ครัวเรือน
1.....		จำนวน	ไร่	งาน		ตารางวา
2.....		จำนวน	ไร่	งาน		ตารางวา
3.....		จำนวน	ไร่	งาน		ตารางวา
4.....		จำนวน	ไร่	งาน		ตารางวา
5.....		จำนวน	ไร่	งาน		ตารางวา

ปศุสัตว์ จำนวนสัตว์ในพื้นที่โดยรวม (กรณีมากกว่า 5 ชนิดที่กำหนด สามารถเพิ่มข้อมูลได้ตามจริง)

โค.....	40 ตัว	กระบือ.....	17 ตัว
สุกร.....	20 ตัว	เป็ด.....	72 ตัว
ไก่.....	600 ตัว	อื่นๆ.....	- ตัว

ประมง

ที่เพาะเลี้ยงสัตว์น้ำในพื้นที่สาธารณะ	- แห่ง	พื้นที่	- ไร่	- งาน	- ตารางวา
ภาครัฐ	- แห่ง	พื้นที่	- ไร่	- งาน	- ตารางวา
ภาคเอกชน	- แห่ง	พื้นที่	- ไร่	- งาน	- ตารางวา
ที่เพาะเลี้ยงสัตว์น้ำในพื้นที่เอกชน	- แห่ง	พื้นที่	- ไร่	- งาน	- ตารางวา
ภาครัฐ	- แห่ง	พื้นที่	- ไร่	- งาน	- ตารางวา
ภาคเอกชน	- แห่ง	พื้นที่	- ไร่	- งาน	- ตารางวา
ทำเค็มเรือ/สะพานปลา	- แห่ง				
ผลผลิตจากการเพาะเลี้ยงสัตว์น้ำในพื้นที่สาธารณะ				ตัน/ปี	
ภาครัฐ				ตัน/ปี	
ภาคเอกชน				ตัน/ปี	
ผลผลิตจากการเพาะเลี้ยงสัตว์น้ำในพื้นที่เอกชน				ตัน/ปี	
ภาครัฐ				ตัน/ปี	
ภาคเอกชน				ตัน/ปี	
อื่นๆ.....					

9.2 ด้านอุตสาหกรรม

โรงงานอุตสาหกรรมขนาดใหญ่แห่ง

(มีคนงานตั้งแต่ 200 คนขึ้นไปหรือมีทรัพย์สินเกินกว่า 200 ล้านบาทขึ้นไป)

กิจการอุตสาหกรรม เกี่ยวกับ (กรณีมากกว่า 5 ชื่อ สามารถเพิ่มข้อมูลได้ตามจริง)

1.

2.

3.

โรงงานอุตสาหกรรมขนาดกลาง.....แห่ง

(มีคนงาน 50-200 คนหรือมีทรัพย์สินตั้งแต่ 20-200 ล้านบาท)

กิจการอุตสาหกรรม เกี่ยวกับ (กรณีมากกว่า 5 ชื่อ สามารถเพิ่มข้อมูลได้ตามจริง)

1.

2.

3.

โรงงานอุตสาหกรรมขนาดเล็ก หรือครัวเรือน.....แห่ง

(มีคนงานไม่เกิน 50 คนหรือมีทรัพย์สินถาวรไม่เกิน 20 ล้านบาท)

กิจการอุตสาหกรรม เกี่ยวกับ (กรณีมากกว่า 5 ชื่อ สามารถเพิ่มข้อมูลได้ตามจริง)

1.

2.

3.

10. การประกอบอาชีพด้านพาณิชย์

ธนาคาร.....แห่ง

สถาบันบริการน้ำมัน.....แห่ง

บริษัท.....แห่ง

ศูนย์การค้า/ห้างสรรพสินค้า.....แห่ง

ห้างหุ้นส่วนจำกัด.....แห่ง

ตลาดสด.....แห่ง

ร้านค้าต่าง ๆ¹⁶.....แห่ง

โรงฆ่าสัตว์.....แห่ง

โรงสีข้าว.....¹.....แห่ง

อื่น ๆแห่ง

11. การประกอบอาชีพด้านสหกรณ์บริการ

โรงแรม.....แห่ง

ร้านอาหาร.....แห่ง

โรงภาพยนตร์.....แห่ง

สถานีขนส่ง.....แห่ง

อื่น ๆแห่ง

บันทึกข้อมูลโดย หน่วยงาน/สถานศึกษา.....

องค์การบริหารส่วนตำบล.....

วัน เดือน ปี ๒๐ เมษายน ๒๕๕๖

คำชี้แจง

ใบงานที่ 3 เรื่อง การเก็บข้อมูลด้านกายภาพในห้องเรียน

การเก็บข้อมูลด้านกายภาพในห้องเรียน เป็นการเก็บรวบรวมข้อมูลทางด้านสภาพภูมิประเทศ ลักษณะดิน แหล่งน้ำ อุณหภูมิ ปริมาณแสง และตำแหน่งทางภูมิศาสตร์ของทรัพยากรกายภาพในห้องเรียน

วัตถุประสงค์

1. เพื่อให้ทราบสภาพภูมิศาสตร์ในห้องเรียน
2. เพื่อให้ทราบศักยภาพของทรัพยากรกายภาพในห้องเรียน
3. เพื่อให้เกิดการมีส่วนร่วมในอนุรักษ์ทรัพยากรในห้องเรียน

วัสดุ/อุปกรณ์

1. ดิน
2. ป่าสัก
3. กิ่งไม้
4. ไทลิ่งที่ฝังดิน
- 5.

วิธีการ

1. สืบถามข้อมูลสภาพอากาศในวันนั้น
2. สืบถามข้อมูลอากาศย้อนหลัง
3. บันทึกค่าและจัดวางข้อมูลด้วย Timestamp Google
4. ใช้ Application Luqmeter
5. จัดข้อมูลโดยใช้ Application AccuWeather

ผลที่คาดว่าจะได้รับ

1. ทราบสภาพภูมิศาสตร์ในห้องเรียน
2. ทราบศักยภาพของทรัพยากรกายภาพในห้องเรียน
3. มีส่วนร่วมในการอนุรักษ์ทรัพยากรในห้องเรียน
- 4.
- 5.

ใบงานที่ 3
เรื่อง การเก็บข้อมูลด้านกายภาพในท้องถิ่น

12. สภาพภูมิประเทศและสิ่งควมพืช

สภาพภูมิประเทศ

เป็นที่ราบสูง แอ่งน้ำ

สิ่งควมพืช

ขม
เขิน
กล้วย

เป็นพืชไร่ ไร่ข้าวโพด ไร่
มะม่วง มะพร้าว ฝรั่ง
ลำไย กล้วย

13. ลักษณะดิน

ชนิดดิน

เป็นดินเหนียว ดิบ ร่วนๆ

14. แหล่งน้ำธรรมชาติและแหล่งน้ำชลประทาน

14.1 แหล่งน้ำธรรมชาติ

ห้วย

ชื่อ

พิกัดทางภูมิศาสตร์ (ตำแหน่งห้วย)

ละติจูด (Latitude)

ลองจิจูด (Longitude)

ขนาด ความกว้าง

กิโลเมตร

ความยาว

กิโลเมตร

มีน้ำตลอดปี

มีน้ำเป็นฤดูกาล

หนอง

ชื่อ

พิกัดทางภูมิศาสตร์ (ตำแหน่งหนอง)

ละติจูด (Latitude)

ลองจิจูด (Longitude)

ขนาด ความกว้าง

กิโลเมตร

ความยาว

กิโลเมตร

มีน้ำตลอดปี

มีน้ำเป็นฤดูกาล

คลอง

ชื่อ

พิกัดทางภูมิศาสตร์ (ตำแหน่งคลอง)

ละติจูด (Latitude)

ลองจิจูด (Longitude)

ขนาด ความกว้าง

กิโลเมตร

ความยาว

กิโลเมตร

มีน้ำตลอดปี

มีน้ำเป็นฤดูกาล

บึง ชื่อ.....
 พิกัดทางภูมิศาสตร์ (ตำแหน่งบึง)
 ละติจูด (Latitude)..... ลองจิจูด (Longitude).....
 ขนาด ความกว้าง..... กิโลเมตร ความยาว..... กิโลเมตร
 มีน้ำตลอดปี มีน้ำเป็นฤดูกาล

แม่น้ำ ชื่อ ลำน้ำกก
 พิกัดทางภูมิศาสตร์ (ตำแหน่งแม่น้ำ)
 ละติจูด (Latitude) 16° 53' 46" N ลองจิจูด (Longitude) 104° 51' 49" E
 ขนาด ความกว้าง 180 กิโลเมตร ความยาว 270 กิโลเมตร
 มีน้ำตลอดปี มีน้ำเป็นฤดูกาล

14.2 แหล่งน้ำชลประทาน

ฝาย ชื่อ.....
 พิกัดทางภูมิศาสตร์ (ตำแหน่งฝาย)
 ละติจูด (Latitude)..... ลองจิจูด (Longitude).....
 ขนาด ความกว้าง..... กิโลเมตร ความยาว..... กิโลเมตร
 มีน้ำตลอดปี มีน้ำเป็นฤดูกาล

คลองชลประทาน (คลองส่งน้ำ) ชื่อ คลองชลประทานโครงการชลประทานฝายลำน้ำกก
 พิกัดทางภูมิศาสตร์ (ตำแหน่งคลองชลประทาน)
 ละติจูด (Latitude) 16° 57' 12" N ลองจิจูด (Longitude) 104° 52' 36" E
 ขนาด ความกว้าง 0.625 กิโลเมตร ความยาว 0.56 กิโลเมตร
 มีน้ำตลอดปี มีน้ำเป็นฤดูกาล

เขื่อน ชื่อ.....
 พิกัดทางภูมิศาสตร์ (ตำแหน่งเขื่อน)
 ละติจูด (Latitude)..... ลองจิจูด (Longitude).....
 ขนาด ความกว้าง..... กิโลเมตร ความยาว..... กิโลเมตร
 มีน้ำตลอดปี มีน้ำเป็นฤดูกาล

อ่างเก็บน้ำ ชื่อ.....
 พิกัดทางภูมิศาสตร์ (ตำแหน่งอ่างเก็บน้ำ)
 ละติจูด (Latitude)..... ลองจิจูด (Longitude).....
 ขนาด ความกว้าง..... กิโลเมตร ความยาว..... กิโลเมตร
 มีน้ำตลอดปี มีน้ำเป็นฤดูกาล

ฝายชะลอความชุ่มชื้น ชื่อ.....
 พิกัดทางภูมิศาสตร์ (ตำแหน่งฝายชะลอความชุ่มชื้น)
 ละติจูด (Latitude)..... ลองจิจูด (Longitude).....
 ขนาด ความกว้าง..... กิโลเมตร ความยาว..... กิโลเมตร
 มีน้ำตลอดปี มีน้ำเป็นฤดูกาล

15. ปริมาณและคุณภาพน้ำ

15.1 ปริมาณน้ำฝน

- ปริมาณน้ำฝนเฉลี่ยต่อปี 2060 มิลลิเมตร
- ปริมาณน้ำฝนเฉลี่ยสูงสุดต่อปี 2000 มิลลิเมตร ช่วงเดือน พฤษภาคม - เดือน ตุลาคม
- ปริมาณน้ำฝนเฉลี่ยต่ำสุดต่อปี 3 มิลลิเมตร ช่วงเดือน พฤศจิกายน - เดือน เมษายน

15.2 ปริมาณความต้องการใช้น้ำเปรียบเทียบกับปริมาณน้ำที่มีในพื้นที่

- เพียงพอตลอดปี
- น้ำแห้ง ในช่วงเดือน พฤษภาคม - เดือน สิงหาคม/กันยายน
- น้ำท่วม ในช่วงเดือน ธันวาคม - เดือน มีนาคม

15.3 คุณภาพของน้ำ

- ปนเปื้อนโลหะหนัก
- ปนเปื้อนจุลินทรีย์
- น้ำสะอาดไม่มีปัญหาการปนเปื้อน

16. อุณหภูมิ

เช้า 25° องศาเซลเซียส

เที่ยง 31° องศาเซลเซียส

เย็น 20° องศาเซลเซียส

สูงสุด 35° องศาเซลเซียส

ต่ำสุด 18° องศาเซลเซียส

17. ความชื้นสัมพัทธ์

พื้นที่เก็บโดยรวมทั้งวัน

เช้า 18.50 สักซ์

เที่ยง 16.70 สักซ์

เย็น 19.20 สักซ์

บันทึกข้อมูลโดย หน่วยงาน/สถานศึกษา

องค์การนิเวศสิ่งแวดล้อมภาค ๒ หนองคาย

วัน เดือน ปี 16 มีนาคม 2565

คำชี้แจง

ใบงานที่ ๔ เรื่อง การเก็บข้อมูลประวัติหมู่บ้าน ชุมชน วิถีชุมชน

การเก็บข้อมูลประวัติหมู่บ้าน ชุมชน วิถีชุมชน เป็นการเก็บรวบรวมข้อมูลประวัติ ที่มาการตั้งถิ่นฐาน ตั้งแต่อดีตถึงปัจจุบัน แสดงให้เห็นวิถีการดำรงชีวิตของคนในท้องถิ่น

วัตถุประสงค์

- 1. เพื่อให้ทราบประวัติความเป็นมา และวิถีชีวิตของคนในท้องถิ่น
- 2. เพื่อให้ทราบศักยภาพของท้องถิ่น
- 3. เพื่อให้เกิดความภาคภูมิใจในท้องถิ่น

วัสดุอุปกรณ์

- 1. สฟก ดินเหนียว
- 2. ปากกา ยางสี
- 3. ไม้บรรทัด สีไวท์
- 4.
- 5.

วิธีการ

- 1. ดึงเส้นที่เขียนข้อมูล / ส้อมกระดาษ บุคลงในท้องถิ่น
- 2. ฉาบดิน
- 3. นำข้อมูลที่ได้ มาเขียนใส่ใบงานที่ ๔
- 4.
- 5.

ผลที่คาดว่าจะได้รับ

- 1. ทราบประวัติความเป็นมาของ วิถีวิถีของชุมชนท้องถิ่น
- 2. ทราบศักยภาพของท้องถิ่น
- 3. เกิดความภาคภูมิใจในท้องถิ่น
- 4.
- 5.

ใบงานที่ 4

เรื่อง การเก็บข้อมูลประวัติหมู่บ้าน ชุมชน วิถีชุมชน

1.สรุปข้อมูลประวัติหมู่บ้าน/ชุมชน/นชว

เมือง อัญรัตน พ.ศ. ๒๒๑ (พ.ศ. ๑๒๑๑) พระยาศรีเมืองใหม่ เป็น พระราชเจ็ดภาคของ
 นครเจ้าราชวรินทร์บุรี เจ้าเมืองจำปาสัก ได้รับแต่งตั้งเป็น เจ้าเมืองนครพนม จากพระเจ้าอินทวงศ์
 เจ้าเมืองเขมรินทร์ กำนันขุขันธ์ ทรงบัญชา ท้าวคำพันธ์ จ้าวฮ่อแก้ว ปะราชเจ้าเมืองนครพนม สืบเชื้อสาย
 ไปบ่อไข่ จึงได้ครอบครองคน ไบ่บ่อ สวรรคตมีศักดิ์ สืบเชื้อสายของเจ้าเมืองนครพนม (เจ้าเมือง)
 เมืองรัตนบุรี และเมืองรัตนบุรี โดยเจ้าเมืองรัตนบุรี และพระบาทสมเด็จพระจุลจอมเกล้าเจ้าอยู่หัว
 ไปปกครอง เมืองนครพนม พ.ศ. ๒๒๑ (พ.ศ. ๑๒๑๑) กลุ่มของนครพนม ทางเหนือ นครพนม
 นายชิง ไปตั้งบ้านเรือนที่บ้านรัตนบุรี ๕ แห่งรวม สืบมา เมื่อปี พ.ศ. ๑๒๑๑ คนที่ ๑ กลุ่ม นางอ
 ก็น่า ลุงจ้อย บ้านรัตนบุรี นางจ้อยบ้านรัตนบุรี บ้านรัตนบุรี นางจ้อย นางจ้อย นางจ้อย
 ไม่พบมารวม จึงมีบ้านรัตนบุรีนี้เอง อยู่บ้านรัตนบุรีของนางจ้อยเอง

แบบบันทึกข้อมูลประวัติหมู่บ้าน ชุมชน แขวง

ประวัติหมู่บ้าน/ชุมชน/แขวง

ชื่อหมู่บ้าน/ชุมชน/แขวง บ้านหนองผิง อ้อย

ที่ตั้งหมู่ที่/ชุมชนที่/แขวงที่ 1 อ้อย ถนน -

ตำบล/แขวง นาดี อำเภอ/เขต นาแก จังหวัด บึงกาฬ

บันทึกข้อมูล ประวัติหมู่บ้าน/ชุมชน/แขวง

ปี พ.ศ. ๒๕๖๐ ได้มีภักดิ์ กิ่งใหญ่ ผู้ใหญ่บ้าน สืบประวัติจากเด็ก คือ นายหอม สุ่มปิติ เป็น ผู้ใหญ่บ้านของผบ. คำอ้อม ในราง ก่อ ก. ของ ก. จนกระทั่งได้เสียชีวิต ก็ตามไปของผบ. จึงได้ปกครองบ้านหนองผิงของผบ. ๕.๖ ตำบลนาดี มีพื้นที่ทั้งหมด และตั้งอยู่ในบ้านป่าสอง บ้านหนองผิงของผบ. อ้อย

ผู้ให้ข้อมูล (คนที่ 1)

ชื่อ-สกุล นางโค เชื้อคำแฉะ อายุ ๙๐ ปี อาชีพ แม่บ้าน

ชื่อหมู่บ้าน/ชุมชน/แขวง บ้านหนองผิง อ้อย

ที่อยู่บ้านเลขที่ ๙๙ หมู่ที่/ชุมชนที่/แขวงที่ 1 อ้อย ถนน -

ตำบล/แขวง นาดี อำเภอ/เขต นาแก จังหวัด บึงกาฬ

หมายเลขโทรศัพท์ 012

แบบบันทึกข้อมูลประวัติหมู่บ้าน ชุมชน แขวง

ประวัติหมู่บ้าน/ชุมชน/แขวง

ชื่อหมู่บ้าน/ชุมชน/แขวง

ที่ตั้งหมู่ที่/ชุมชนที่/แขวงที่..... ซอย..... ถนน.....

ตำบล/แขวง..... อำเภอ/เขต..... จังหวัด.....

บันทึกข้อมูล ประวัติหมู่บ้าน/ชุมชน/แขวง

.....

.....

.....

.....

.....

.....

.....

.....

.....

.....

.....

.....

.....

.....

.....

.....

.....

.....

.....

.....

.....

.....

.....

.....

ผู้ให้ข้อมูล (คนที่ 2)

ชื่อ-สกุล..... อายุ..... ปี อาชีพ.....

ชื่อหมู่บ้าน/ชุมชน/แขวง

ที่อยู่บ้านเลขที่ หมู่ที่/ชุมชนที่/แขวงที่..... ซอย..... ถนน.....

ตำบล/แขวง..... อำเภอ/เขต..... จังหวัด.....

หมายเลขโทรศัพท์..... อีเมล.....

แบบบันทึกข้อมูลวิถีชีวิตรายบุคคล

ข้อพิจารณา (กิจกรรมประจำวัน การประกอบอาชีพ ขนบธรรมเนียมประเพณี วัฒนธรรม ฯลฯ)

วิถีชีวิตประจำวัน

ผู้เป็นเจ้าของธุรกิจ ไปทำงานที่วัด ฟังธรรมเทศนา
ทำสมาธิ ทำบุญบ้าน
ทำบุญรับจ้าง ฆราวาสธรรม

วิถีชีวิตรอบสัปดาห์

ทำบุญใส่บาตร สำหรับญาติพี่น้องจะไปทำบุญที่วัด ส่วนอื่น งดจากการทำงานปกติ
คืนนี้รับจ้าง ตามปกติ

วิถีชีวิตวันหยุด

- รับประทานอาหารที่บ้านของครอบครัว
- ทำสมาธิที่บ้าน ศึกษาคัมภีร์

วิถีชีวิตรอบปี

ทำบุญตามประเพณี บุญปีใหม่ ขงจื้อเม้งเจ้าเมือง กฐิน บุญสงกรานต์ บุญเข้าพรรษาทำเทียน
บุญวันเกิด ทำบุญวันเกิด มีด.ธ. ๑๓๖ ๑๔

ผู้ให้ข้อมูล (คนที่ 1)

ชื่อ-สกุล... นาย ราชปาล... ไร้อุปการะ... อายุ... ๖๕... ปี อาชีพ... ไร้อาชีพ
ชื่อหมู่บ้าน/ชุมชน/แขวง... บ. แขวงผดุงน้ำใจ
ที่อยู่บ้านเลขที่... ๕... หมู่ที่... ๑... ซอย... -... ถนน... -
ตำบล/แขวง... ชาติ... อำเภอ/เขต... ชาติ... จังหวัด... นครพนม
หมายเลขโทรศัพท์... .. อีเมล...

แบบบันทึกวิถีชีวิตหมู่บ้าน ชุมชน แขวง
หมู่บ้านจงยอชวชัย

ชื่อหมู่บ้าน/ชุมชน/แขวง
ที่ตั้งหมู่บ้าน/ชุมชน/แขวงที่ 1 ซอย - ถนน -
ตำบล/แขวง 18 อำเภอ/เขต ๗ อำเภอ จังหวัด ๗๕๗

วิถีหมู่บ้าน/ชุมชน/แขวง

ข้อพิจารณา (กิจกรรมประจำวัน การประกอบอาชีพ ขนบธรรมเนียมประเพณี วัฒนธรรม ฯลฯ)

1. เดือนมกราคม

ทำข้าวสาร ทำบุญปีใหม่ ทำบุญผู้สูงอายุ สกนุณ

2. เดือนกุมภาพันธ์

เลี้ยงผี ขุนนางดา ภูเขาเพื่อรักษาโรค ปิดประตูบ้าน วัน 3 ค่ำเดือน 3
ทำวอจ้าว บุญบั้งไฟผิง เติงแม่ต๋อน แม่โงสัว บุญบั้งไฟทุ่งชัยชัย

3. เดือนมีนาคม

บุญบั้งไฟเวสอันตร บุญบั้งไฟ ถัดไป

4. เดือนเมษายน

บุญสงกรานต์ แห่งประจักษ์ รดน้ำต้นไม้ผู้สูงอายุ แห่ต๋อน

5. เดือนพฤษภาคม

เลี้ยงปลา ขึ้น 2 ค่ำเดือน 6 บุญบั้งไฟ

6. เดือนมิถุนายน

7. เดือนกรกฎาคม

บุญวันอาสาฬหบูชา บุญบั้งไฟ ทำบุญวันอาสาฬหบูชา บุญบั้งไฟ
5 กรกฎาคม 18

8.เดือนสิงหาคม

มอบตัว พิธีอุปสมบท นักรบอินท นงสิริใหม่
ทำบุญเลี้ยงในวันเจ็ดวันนวมงคลมา (วันจันทร์ถึงวันพฤหัสบดี) ๑

9.เดือนกันยายน

บุญพิธีอุปสมบท นักรบอินท แต่งงาน ๑๑.๐๐๐ วันขึ้น 15 ค่ำ เดือน 10 ไปวัด
นันทบุรี

10.เดือนตุลาคม

พิธีอุปสมบท นักรบอินท บุญกุศล ทำสมาธิ, ศึกษาศาสตร์โบราณ, บุญกุศล

11.เดือนพฤศจิกายน

บุญ สวดพระ พง, บุญไหว้พระแม่คงคา

12.เดือนธันวาคม

ทำบุญทำกุศลในวันขึ้นปีใหม่ พระบาทสมเด็จพระเจ้าอยู่หัว รัชกาลที่ 9

บันทึกข้อมูลเพิ่มเติม

.....
.....
.....
.....
.....

บันทึกข้อมูลโดย ฝ่ายงาน/สถานศึกษา องค์การบรรณรักษ์ ทักษิณาสี
วัน เดือน ปี 29 พ.ค 2565

คำชี้แจง

ใบงานที่ 5 เรื่อง การเก็บข้อมูลการใช้ประโยชน์ของพืชในท้องถิ่น

การเก็บข้อมูลการใช้ประโยชน์ของพืชในท้องถิ่น เป็นการเก็บรวบรวมข้อมูลพืชที่มีความสำคัญ และมีลักษณะเด่น สามารถนำมาใช้ประโยชน์ในด้านต่างๆ

วัตถุประสงค์

- 1. เพื่อให้ทราบข้อมูลการใช้ประโยชน์ของพืชในท้องถิ่น
- 2. เพื่อให้ทราบศักยภาพของพืชในท้องถิ่น
- 3. เพื่อให้ตระหนัก เห็นคุณค่าของพืชในท้องถิ่น

วัสดุ/อุปกรณ์

- 1. สาคอก กล้วย กล้วยน้ำ
- 2. ทุเรียนทุเรียน
- 3. กล้วย
- 4. กล้วยน้ำ
- 5. กล้วยน้ำ

วิธีการ

- 1. สาคอก กล้วย กล้วยน้ำ
- 2. ทุเรียนทุเรียน
- 3. กล้วย กล้วยน้ำ กล้วยน้ำ
- 4. กล้วยน้ำ
- 5.

ผลที่คาดว่าจะได้รับ

- 1. ทำให้ทราบ ข้อมูลการใช้ประโยชน์ของพืชในท้องถิ่น
- 2. ทำให้ทราบ ศักยภาพของพืชในท้องถิ่น
- 3. ทำให้รู้คุณค่าของพืชในท้องถิ่น
- 4.
- 5.

ใบงานที่ 5

เรื่อง การเก็บข้อมูลการใช้ประโยชน์ของพืชในท้องถิ่น

20. ชื่อพืช

ชื่อชนิดพืช กล้วยน้ำว้า
 ชื่อวิทยาศาสตร์ Musa paradisiaca L. วงศ์ MUSACEAE
 รหัสพรรณไม้ 8-649705-01-20019 ลักษณะวิสัย ไม้พุ่ม
 ลักษณะเด่นของพืช พุ่มใบยาวรีขนใบ ใบเดี่ยวขนาดใหญ่ ดอกสีขาว
ออกดอกในช่วงปลายฤดูฝน

บริเวณที่พบ บ้านเลขที่ 255 หมู่ที่ 1
 ชื่อหมู่บ้าน/ชุมชน/แขวง บ้านหนองเตยเมือง
 ที่อยู่บ้านเลขที่ 255 หมู่ที่/ชุมชนที่/แขวงที่ 1 ซอย - ถนน -
 ตำบล/แขวง พญา อำเภอ/เขต พญา จังหวัด พิจิตร

พิกัดทางภูมิศาสตร์ (ตำแหน่งพรรณไม้)
 ละติจูด (Latitude) 16.936259 ลองจิจูด (Longitude) 104.521103
 อายุประมาณ 5 ปี เส้นรอบวงลำต้น 9.89 เมตร ความสูง 3 เมตร
 สอดานภาพ จริง จำนวนที่พบ (ต้น) 1 ต้น

การใช้ประโยชน์ในท้องถิ่น (ระบุส่วนที่ใช้และวิธีการใช้)

อาหาร ผลไม้ ทำขนมปัง, ขนมจีน, กล้วย

ยารักษาโรค ใช้กับคน กล้วยน้ำว้า
ต้น กล้วยน้ำว้า กล้วยน้ำว้า
ใบ กล้วยน้ำว้า กล้วยน้ำว้า
เมล็ด กล้วยน้ำว้า กล้วยน้ำว้า

ยารักษาโรค ใช้กับสัตว์

เครื่องมือ เครื่องใช้อื่นๆ

ชานาแมลง ยาปราบศัตรูพืช

.....

.....

.....

ความเกี่ยวข้องกับประเพณี วัฒนธรรม

.....

.....

.....

ความเกี่ยวข้องกับความสำเร็จทางศาสนา

.....

.....

.....

อื่นๆ (เช่น การเป็นพิษ อื่นๆ)

.....

.....

.....

ความสำคัญของพิษ โดยเลือกได้มากกว่า 1 กลุ่ม แบ่งออกเป็น

- | | |
|--|--|
| <input checked="" type="checkbox"/> พิษไม่ผล | <input type="checkbox"/> พิษใช้เนื้อไม้ |
| <input type="checkbox"/> เม็ดดอก ไม้ประดับ | <input type="checkbox"/> พิษเส้นใย |
| <input type="checkbox"/> พิษผักพื้นเมือง ผักสวนครัว | <input type="checkbox"/> พิษให้แป้งและน้ำตาล |
| <input type="checkbox"/> พิษจักสาน | <input type="checkbox"/> พิษให้ไขมันหอมระเหย |
| <input type="checkbox"/> พิษเครื่องปั้น | <input type="checkbox"/> พิษอาหารสัตว์ |
| <input checked="" type="checkbox"/> พิษสมุนไพร | <input type="checkbox"/> พิษมีพิษ |
| <input type="checkbox"/> พิษเครื่องเทศ | <input type="checkbox"/> พิษกำจัดแมลง |
| <input type="checkbox"/> พิษน้ำมัน | <input type="checkbox"/> วัชพืช |
| <input type="checkbox"/> พิษให้สี | <input type="checkbox"/> พิษให้น้ำยา |
| <input type="checkbox"/> พิษเพื่อสิ่งแวดล้อมและระบบนิเวศ | |

มีเจ้าของ

ไม่มีเจ้าของ

เจ้าของพืช

ชื่อ-สกุล... นาย สวัสดิ์ สวัสดิ์ อายุ 45 ปี อาชีพ... พนักงาน

ชื่อหมู่บ้าน/ชุมชน/แขวง... บ้านหนองทราย

ที่อยู่บ้านเลขที่... 235 หมู่ที่/ชุมชนที่/แขวงที่... 1 ของ... ถนน... - ถนน

ตำบล/แขวง... บ้าน... อำเภอ/เขต... บ้าน... จังหวัด... นครพนม

หมายเลขโทรศัพท์... อีเมล...

ผู้ให้ข้อมูล

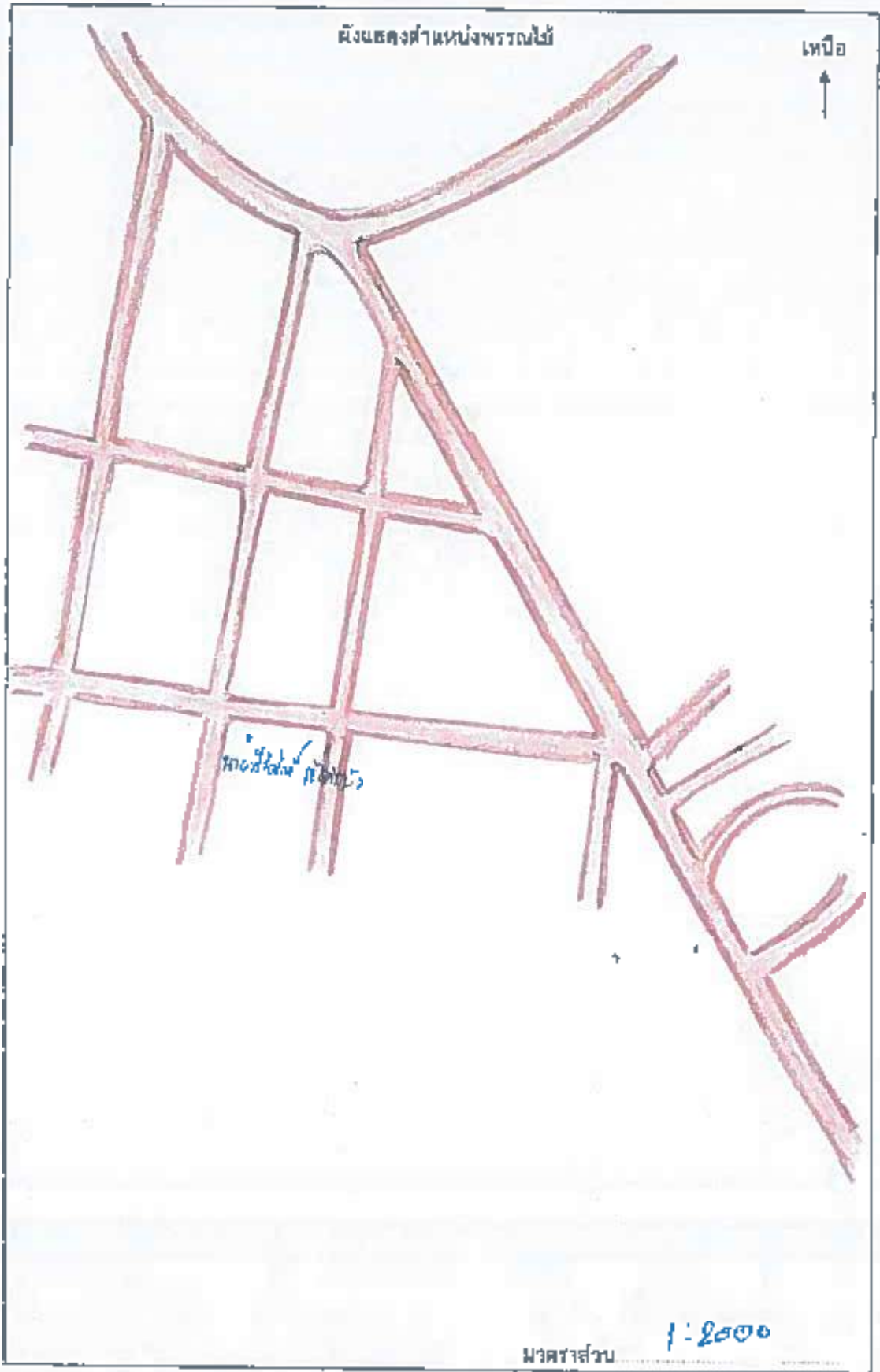
ชื่อ-สกุล... นาย สวัสดิ์ สวัสดิ์ อายุ 45 ปี อาชีพ... พนักงาน

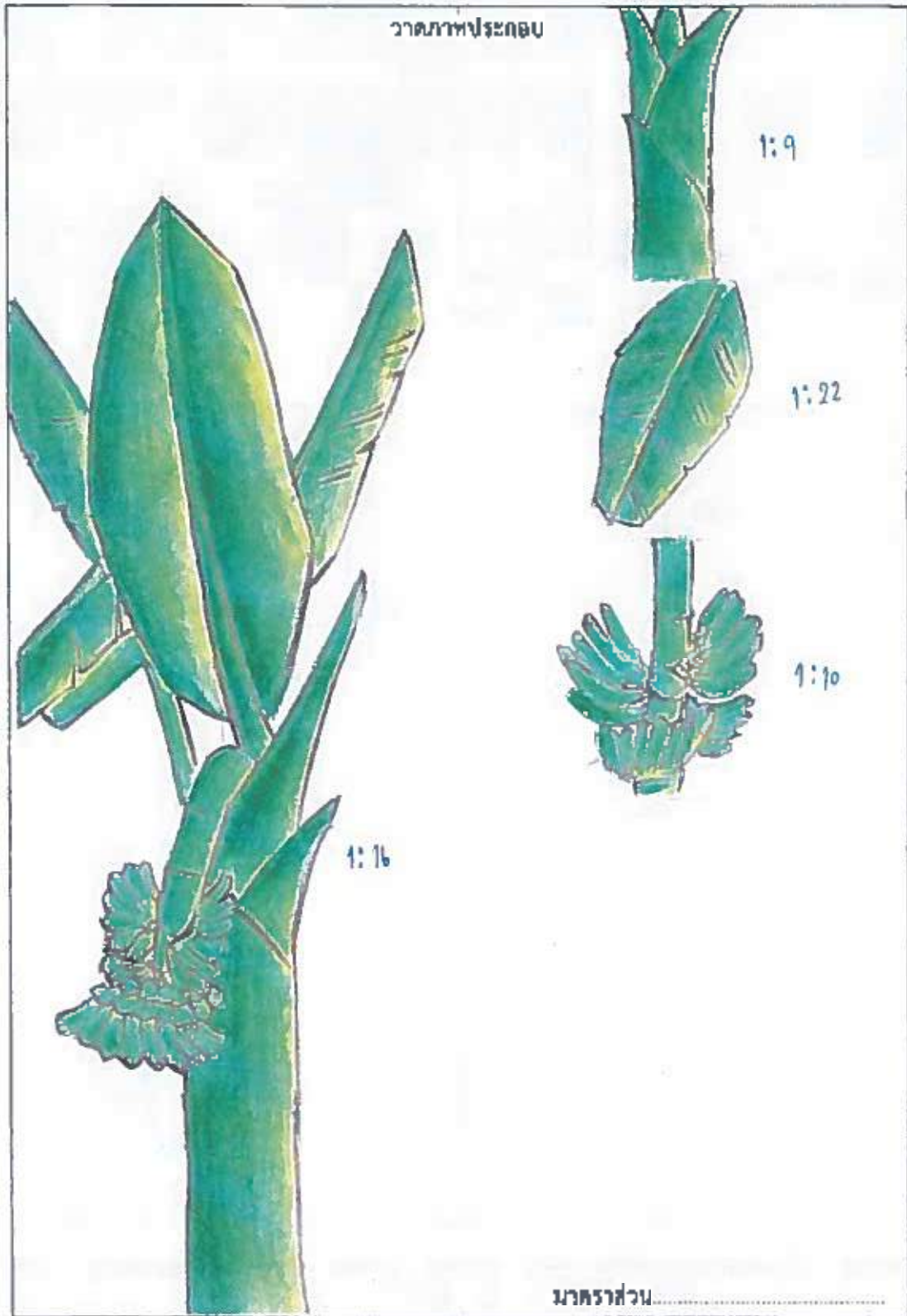
ชื่อหมู่บ้าน/ชุมชน/แขวง... บ้านหนองทราย

ที่อยู่บ้านเลขที่... 335 หมู่ที่/ชุมชนที่/แขวงที่... 1 ของ... ถนน... - ถนน

ตำบล/แขวง... บ้าน... อำเภอ/เขต... บ้าน... จังหวัด... นครพนม

หมายเลขโทรศัพท์... อีเมล...





บันทึกข้อมูลโดย หน่วยงาน/สถาบันศึกษา..... พฤศจิกายน ๒๕๓๕

วัน เดือน ปี 2 ธันวาคม ๒๕๓๕

ตัวอย่างใบงาน

หมู่ที่ 2

คำชี้แจง

ใบงานที่ 1 เรื่อง การเก็บข้อมูลพื้นฐานในท้องถิ่น

การเก็บข้อมูลพื้นฐานในท้องถิ่น เป็นการเก็บรวบรวมข้อมูลพื้นฐานของหมู่บ้าน ชุมชน แขวง เพื่อให้ทราบข้อมูลทางด้านศาสนา ประชากร สถานศึกษา และการบริหารขององค์กรปกครองส่วนท้องถิ่น

วัตถุประสงค์

- 1. เพื่อให้ทราบข้อมูลพื้นฐานในท้องถิ่น
- 2. เพื่อให้ทราบศักยภาพของท้องถิ่น
- 3. เพื่อให้เกิดทักษะในการสอบถาม รวบรวมข้อมูลและเป็นส่วนหนึ่งของหมู่บ้าน ชุมชน แขวง

วัสดุ/อุปกรณ์

- 1. *ปากก ดินสอ ทราย*
- 2. *กระดาษสีฟ้า*
- 3.
- 4.
- 5.

วิธีการ

- 1. *ศึกษาข้อสอบประเภทของหมู่บ้านในท้องถิ่น*
- 2. *ค้นคว้า*
- 3. *บันทึกข้อมูล*
- 4.
- 5.

ผลที่คาดว่าจะได้รับ

- 1. *ทราบรายละเอียดของหมู่บ้านในท้องถิ่น*
- 2. *ทราบถึงศักยภาพของหมู่บ้าน*
- 3.
- 4.
- 5.

ใบงานที่ 1
เรื่อง การเก็บข้อมูลพื้นฐานในท้องถิ่น

1. ชื่อหมู่บ้าน/ชุมชน/แขวง (ที่เป็นทางการ) บ้านคอก
ชื่อหมู่บ้าน/ชุมชน/แขวง (ที่ชาวบ้านเรียก)..... บ้านคอก ๒

2. ที่ตั้ง หมู่ที่/ชุมชนที่/แขวงที่ ๒ ซอย..... ถนน.....
ตำบล/แขวง..... คอก อำเภอ/เขต..... คอก จังหวัด..... สุพรรณบุรี
เส้นทางหลวงหมายเลข..... เส้นทางท้องถิ่น.....

พิกัดทางภูมิศาสตร์ (ตำแหน่งหมู่บ้าน/ชุมชน/แขวง)
ละติจูด (Latitude)..... 1๕.๑๖๘๘๘ ลองจิจูด (Longitude)..... 1๐๑.๕๔๒๓๑

แผนที่สังเขปของหมู่บ้าน/ชุมชน/แขวง

เหนือ
↑



มาตราส่วน..... ๑ : ๕๐๐๐

3. ข้อมูลทางศาสนา

- พุทธ วัด..... 1แห่ง เจ้าอาวาส..... 1รูป พระภิกษุสงฆ์..... 3รูป
- อิสลาม มัสยิด..... -แห่ง อิหม่าม..... -รูป
- คริสต์ โบสถ์..... -แห่ง บาทหลวง..... -รูป
- อื่นๆ ระบุ..... -

4. จำนวนประชากร

หมู่ที่/ชุมชนที่/แขวงที่..... 2จำนวน..... 142ครัวเรือน จำนวนพื้นที่..... 2585ไร่

จำนวนประชากร..... 516คน	ชาย..... 252คน	หญิง..... 264คน
0 - 14 ปี..... 62คน	ชาย..... 28คน	หญิง..... 34คน
15 - 25 ปี..... 95คน	ชาย..... 34คน	หญิง..... 38คน
26 - 49 ปี..... 141คน	ชาย..... 49คน	หญิง..... 78คน
50 - 59 ปี..... 103คน	ชาย..... 50คน	หญิง..... 53คน
60 ปี ขึ้นไป..... 105คน	ชาย..... 44คน	หญิง..... 61คน

5. ข้อมูลสถานศึกษาที่เปิดให้บริการ

- ระดับก่อนประถมศึกษา..... -แห่ง ระดับประถมศึกษา..... -แห่ง
- ระดับมัธยมศึกษา..... -แห่ง ระดับอนุปริญญา..... -แห่ง
- ระดับปริญญาตรี..... -แห่ง ระดับสูงกว่าปริญญาตรี..... -แห่ง
- อื่นๆ..... -แห่ง

สถานศึกษา

- ชื่อสถานศึกษา..... -
 ชื่อผู้อำนวยการสถานศึกษา/หัวหน้าสถานศึกษา..... -
 จำนวนครู..... -คน
 จำนวนนักเรียน..... -คน นักเรียนชาย..... -คน นักเรียนหญิง..... -คน
- ชื่อสถานศึกษา..... -
 ชื่อผู้อำนวยการสถานศึกษา/หัวหน้าสถานศึกษา..... -
 จำนวนครู..... -คน
 จำนวนนักเรียน..... -คน นักเรียนชาย..... -คน นักเรียนหญิง..... -คน

หมายเหตุ : หากมีสถานศึกษามากกว่า 2 แห่ง สามารถเพิ่มข้อมูลของสถานศึกษาได้ตามจริง

6. ข้อมูลการบริหารขององค์กรปกครองส่วนท้องถิ่น

ประเภทขององค์กรปกครองส่วนท้องถิ่น

- เทศบาล
 - เทศบาลตำบล เทศบาลเมือง เทศบาลนคร
- องค์การบริหารส่วนตำบล
- สำนักงานเขต
- อื่นๆ

ผู้บริหาร ชื่อ-สกุล

ตำแหน่ง

7. สถานพยาบาล

โรงพยาบาล..... แห่ง

โรงพยาบาลส่งเสริมสุขภาพตำบล..... แห่ง

อื่นๆ..... แห่ง

8. สถานีตำรวจ..... แห่ง

บันทึกข้อมูลโดย หน่วยงาน/สถานศึกษา *อมร ภา*

วัน เดือน ปี 25 ๕๑ 65

คำชี้แจง

ใบงานที่ 2 เรื่อง การเก็บข้อมูลการประกอบอาชีพในท้องถิ่น

การเก็บข้อมูลการประกอบอาชีพในท้องถิ่น เป็นการเก็บรวบรวมข้อมูลการประกอบอาชีพในท้องถิ่น เพื่อทราบข้อมูลการประกอบอาชีพ ปัญหาและแนวทางการแก้ปัญหา กำหนดแนวทางการอนุรักษ์และพัฒนา ในด้านการประกอบอาชีพในท้องถิ่น

วัตถุประสงค์

- 1. เพื่อให้ทราบการประกอบอาชีพของบุคคลในท้องถิ่น
- 2. เพื่อให้ทราบศักยภาพทางเศรษฐกิจของท้องถิ่น

วัสดุ/อุปกรณ์

- 1. ปากกาสีน้ำเงิน
- 2. วัสดุพิมพ์
- 3.
- 4.
- 5.

วิธีการ

- 1. สืบค้นข้อมูลประกอบอาชีพของบุคคลในท้องถิ่น
- 2. เก็บข้อมูล
- 3. มีหลักเกณฑ์
- 4.
- 5.

ผลที่คาดว่าจะได้รับ

- 1. ทราบการประกอบอาชีพของบุคคลในท้องถิ่น
- 2. ทำให้ทราบศักยภาพทางเศรษฐกิจของท้องถิ่น
- 3.
- 4.
- 5.

ใบงานที่ 2
เรื่อง การเก็บข้อมูลการประกอบอาชีพในท้องถิ่น

9. การประกอบอาชีพด้านเกษตรกรรม และด้านอุตสาหกรรม

9.1 ด้านเกษตรกรรม

พื้นที่ทำนา 1๑๖4 ไร่ - งาน - ตารางวา จำนวน 1๑7 ครัวเรือน
พื้นที่ทำสวน ๕๖ ไร่ - งาน - ตารางวา จำนวน ๖ ครัวเรือน
 1. เกษตร จำนวน 2๖ ไร่ - งาน - ตารางวา
 2. - จำนวน ไร่ - งาน - ตารางวา
 3. - จำนวน ไร่ - งาน - ตารางวา
 4. - จำนวน ไร่ - งาน - ตารางวา
 5. - จำนวน ไร่ - งาน - ตารางวา

พื้นที่ทำไร่ - ไร่ - งาน - ตารางวา จำนวน ครัวเรือน
 1. - จำนวน ไร่ - งาน - ตารางวา
 2. - จำนวน ไร่ - งาน - ตารางวา
 3. - จำนวน ไร่ - งาน - ตารางวา
 4. - จำนวน ไร่ - งาน - ตารางวา
 5. - จำนวน ไร่ - งาน - ตารางวา

๔ ปศุสัตว์ จำนวนสัตว์ในพื้นที่โดยรวม (กรณีมากกว่า 5 ชนิดที่กำหนด สามารถเพิ่มข้อมูลได้ตามจริง)
 โค 46 ตัว กระบือ 22 ตัว
 สุกร 18 ตัว เป็ด 38 ตัว
 ไก่ 10 ตัว อื่นๆ - ตัว

ประมง

ที่เพาะเลี้ยงสัตว์น้ำในพื้นที่สาธารณะ - แห่ง พื้นที่ ไร่ - งาน - ตารางวา
 ภาครัฐ - แห่ง พื้นที่ ไร่ - งาน - ตารางวา
 ภาคเอกชน - แห่ง พื้นที่ ไร่ - งาน - ตารางวา

ที่เพาะเลี้ยงสัตว์น้ำในพื้นที่เอกชน - แห่ง พื้นที่ ไร่ - งาน - ตารางวา
 ภาครัฐ - แห่ง พื้นที่ ไร่ - งาน - ตารางวา
 ภาคเอกชน - แห่ง พื้นที่ ไร่ - งาน - ตารางวา

ทำเทียบเรือ/สะพานปลา - แห่ง

ผลผลิตจากการเพาะเลี้ยงสัตว์น้ำในพื้นที่สาธารณะ.....ตัน/ปี

ภาครัฐ.....ตัน/ปี

ภาคเอกชน.....ตัน/ปี

ผลผลิตจากการเพาะเลี้ยงสัตว์น้ำในพื้นที่เอกชน.....ตัน/ปี

ภาครัฐ.....ตัน/ปี

ภาคเอกชน.....ตัน/ปี

อื่นๆ.....

9.2 ด้านอุตสาหกรรม

โรงงานอุตสาหกรรมขนาดใหญ่.....แห่ง

(มีคนงานตั้งแต่ 200 คนขึ้นไปหรือมีทรัพย์สินเกินกว่า 200 ล้านบาทขึ้นไป)

กิจการอุตสาหกรรม เกี่ยวกับ (กรณีมากกว่า 5 ข้อ สามารถเพิ่มข้อมูลได้ตามจริง)

- 1.....
- 2.....
- 3.....

โรงงานอุตสาหกรรมขนาดกลาง.....แห่ง

(มีคนงาน 50-200 คนหรือมีทรัพย์สินตั้งแต่ 20-200 ล้านบาท)

กิจการอุตสาหกรรม เกี่ยวกับ (กรณีมากกว่า 5 ข้อ สามารถเพิ่มข้อมูลได้ตามจริง)

- 1.....
- 2.....
- 3.....

โรงงานอุตสาหกรรมขนาดเล็ก หรือครัวเรือน.....แห่ง

(มีคนงานไม่เกิน 50 คนหรือมีทรัพย์สินถาวรไม่เกิน 20 ล้านบาท)

กิจการอุตสาหกรรม เกี่ยวกับ (กรณีมากกว่า 5 ข้อ สามารถเพิ่มข้อมูลได้ตามจริง)

- 1.....
- 2.....
- 3.....

10.การประกอบอาชีพด้านพาณิชย์

ธนาคาร.....แห่ง

สถานีบริการน้ำมัน.....แห่ง

บริษัท.....แห่ง

ศูนย์การค้า/ห้างสรรพสินค้า.....แห่ง

ห้างหุ้นส่วนจำกัด.....แห่ง

ตลาดสด.....แห่ง

ร้านค้าต่าง ๆ 3แห่ง

โรงฆ่าสัตว์.....แห่ง

โรงสีข้าว.....แห่ง

อื่น ๆแห่ง

11.การประกอบอาชีพด้านสถานบริการ

โรงแรม.....แห่ง

ร้านอาหาร.....แห่ง

โรงพยาบาล.....แห่ง

สถานีขนส่ง.....แห่ง

อื่น ๆแห่ง

บันทึกข้อมูลโดย หน่วยงาน/สถานศึกษา.....

วันที่ เดือน ปี 24 3 2564

คำชี้แจง

ใบงานที่ 3 เรื่อง การเก็บข้อมูลด้านกายภาพในท้องถิ่น

การเก็บข้อมูลด้านกายภาพในท้องถิ่น เป็นการเก็บรวบรวมข้อมูลทางด้านสภาพภูมิประเทศ ลักษณะดิน แหล่งน้ำ อุณหภูมิ ปริมาณแสง และตำแหน่งทางภูมิศาสตร์ของทรัพยากรกายภาพในท้องถิ่น

วัตถุประสงค์

- 1. เพื่อให้ทราบสภาพภูมิศาสตร์ในท้องถิ่น
- 2. เพื่อให้ทราบศักยภาพของทรัพยากรกายภาพในท้องถิ่น
- 3. เพื่อให้เกิดการมีส่วนร่วมในอนุรักษ์ทรัพยากรในท้องถิ่น

วัสดุ/อุปกรณ์

- 1. ไม้กต ๓ เมตร ๑ ม้วน
- 2. ไม้บรรทัด ๑ คู่
- 3.
- 4.
- 5.

วิธีการ

- 1. สวมหมวกป้องกันแสงแดด สวมเสื้อแขนยาว กางเกงขายาว และรองเท้า
- 2. เก็บข้อมูล
- 3. บันทึกข้อมูล
- 4.
- 5.

ผลที่คาดว่าจะได้รับ

- 1. ทราบถึงทรัพยากรภูมิประเทศในท้องถิ่น
- 2. ทราบถึงศักยภาพและทรัพยากรกายภาพในท้องถิ่น
- 3. ทราบถึงศักยภาพมีส่วนร่วมในการอนุรักษ์ทรัพยากรในท้องถิ่น
- 4.
- 5.

ใบงานที่ 3
เรื่อง การเก็บข้อมูลด้านกายภาพในท้องถิ่น

12.สภาพภูมิประเทศและสังคมพืช

สภาพภูมิประเทศ คือภาพรวมของพื้นที่บนพื้นดินหรือใต้ผืนน้ำซึ่งถูกกำหนดโดยกระบวนการทางธรณีวิทยาและสัณฐานวิทยา
สังคมพืช พืชพรรณที่ปรากฏในพื้นที่ใดพื้นที่หนึ่ง ซึ่งขึ้นอยู่กับสภาพภูมิประเทศ สภาพดิน สภาพอากาศ และปัจจัยอื่น ๆ

13.ลักษณะดิน

ชนิดดิน คือลักษณะของดินที่ขึ้นอยู่กับองค์ประกอบต่าง ๆ เช่น ปริมาณน้ำในดิน ปริมาณอินทรียวัตถุในดิน สีของดิน ความสามารถในการอุ้มน้ำ ความสามารถในการระบายน้ำ ความสามารถในการแลกเปลี่ยนไอออน ความสามารถในการเกิดกรด-ด่าง ความสามารถในการเกิดเกลือ ความสามารถในการเกิดพิษ ความสามารถในการเกิดโรคพืช ความสามารถในการเกิดเชื้อรา

14.แหล่งน้ำธรรมชาติและแหล่งน้ำชลประทาน

14.1 แหล่งน้ำธรรมชาติ

ห้วย ชื่อ
พิกัดทางภูมิศาสตร์ (ตำแหน่งห้วย)
ละติจูด (Latitude) ลองจิจูด (Longitude)
ขนาด ความกว้าง กิโลเมตร ความยาว กิโลเมตร
 มีน้ำตลอดปี มีน้ำเป็นฤดูกาล

หนอง ชื่อ
พิกัดทางภูมิศาสตร์ (ตำแหน่งหนอง)
ละติจูด (Latitude) $16^{\circ} 31' 52''$ ลองจิจูด (Longitude) $104^{\circ} 34' 11''$
ขนาด ความกว้าง 0.25 กิโลเมตร ความยาว 0.25 กิโลเมตร
 มีน้ำตลอดปี มีน้ำเป็นฤดูกาล

คลอง ชื่อ
พิกัดทางภูมิศาสตร์ (ตำแหน่งคลอง)
ละติจูด (Latitude) ลองจิจูด (Longitude)
ขนาด ความกว้าง กิโลเมตร ความยาว กิโลเมตร
 มีน้ำตลอดปี มีน้ำเป็นฤดูกาล

บึง ชื่อ.....
 พิกัดทางภูมิศาสตร์ (ตำแหน่งบึง)
 ละติจูด (Latitude)..... ลองจิจูด (Longitude).....
 ขนาด ความกว้าง.....กิโลเมตร ความยาว.....กิโลเมตร
 มีน้ำตลอดปี มีน้ำเป็นฤดูกาล

แม่น้ำ ชื่อ.....
 พิกัดทางภูมิศาสตร์ (ตำแหน่งแม่น้ำ)
 ละติจูด (Latitude)..... ลองจิจูด (Longitude).....
 ขนาด ความกว้าง.....กิโลเมตร ความยาว.....กิโลเมตร
 มีน้ำตลอดปี มีน้ำเป็นฤดูกาล

14.2 แหล่งน้ำชลประทาน

ฝาย ชื่อ.....
 พิกัดทางภูมิศาสตร์ (ตำแหน่งฝาย)
 ละติจูด (Latitude)..... ลองจิจูด (Longitude).....
 ขนาด ความกว้าง.....กิโลเมตร ความยาว.....กิโลเมตร
 มีน้ำตลอดปี มีน้ำเป็นฤดูกาล

คลองชลประทาน (คลองส่งน้ำ) ชื่อ..... *คลองส่งน้ำมาบ*
 พิกัดทางภูมิศาสตร์ (ตำแหน่งคลองชลประทาน)
 ละติจูด (Latitude) *16. ๑๖๑ 305*..... ลองจิจูด (Longitude) *104. ๕๕ 3016*
 ขนาด ความกว้าง *4*.....กิโลเมตร ความยาว *150*.....กิโลเมตร
 มีน้ำตลอดปี มีน้ำเป็นฤดูกาล

เขื่อน ชื่อ.....
 พิกัดทางภูมิศาสตร์ (ตำแหน่งเขื่อน)
 ละติจูด (Latitude)..... ลองจิจูด (Longitude).....
 ขนาด ความกว้าง.....กิโลเมตร ความยาว.....กิโลเมตร
 มีน้ำตลอดปี มีน้ำเป็นฤดูกาล

อ่างเก็บน้ำ ชื่อ.....
 พิกัดทางภูมิศาสตร์ (ตำแหน่งอ่างเก็บน้ำ)
 ละติจูด (Latitude)..... ลองจิจูด (Longitude).....
 ขนาด ความกว้าง.....กิโลเมตร ความยาว.....กิโลเมตร
 มีน้ำตลอดปี มีน้ำเป็นฤดูกาล

ฝายชะลอความชุ่มชื้น ชื่อ.....
 พิกัดทางภูมิศาสตร์ (ตำแหน่งฝายชะลอความชุ่มชื้น)
 ละติจูด (Latitude)..... ลองจิจูด (Longitude).....
 ขนาด ความกว้าง.....กิโลเมตร ความยาว.....กิโลเมตร
 มีน้ำตลอดปี มีน้ำเป็นฤดูกาล

15.ปริมาณและคุณภาพน้ำ

15.1 ปริมาณน้ำฝน

- ปริมาณน้ำฝนเฉลี่ยต่อปี..... มิลลิเมตร
- ปริมาณน้ำฝนเฉลี่ยสูงสุดต่อปี มิลลิเมตร ช่วงเดือน เดือน.....
- ปริมาณน้ำฝนเฉลี่ยต่ำสุดต่อปี มิลลิเมตร ช่วงเดือน เดือน.....

15.2 ปริมาณความต้องการใช้น้ำเปรียบเทียบกับปริมาณน้ำที่มีในพื้นที่

- เพียงพอตลอดปี
- น้ำแห้ง ในช่วงเดือน..... - เดือน.....
- น้ำท่วม ในช่วงเดือน..... - เดือน.....

15.3 คุณภาพของน้ำ

- ปนเปื้อนโลหะหนัก
- ปนเปื้อนจุลินทรีย์
- น้ำสะอาดไม่มีปัญหาการปนเปื้อน

16.อุณหภูมิ

เช้า 35 องศาเซลเซียส
 เที่ยง..... 39 องศาเซลเซียส
 เย็น..... 37 องศาเซลเซียส
 สูงสุด..... 42 องศาเซลเซียส
 ต่ำสุด..... 29 องศาเซลเซียส

ณ พื้นที่เก็บโดยรวมต่อวัน

17.ความเข้มแสง

เช้า..... 3641 ลักซ์
 เที่ยง..... 1561 ลักซ์
 เย็น..... 6183 ลักซ์

บันทึกข้อมูลโดย หน่วยงาน/สถานศึกษา

อมร มณี

วัน เดือน ปี

24 มี.ค. 64

คำชี้แจง

ใบงานที่ 4 เรื่อง การเก็บข้อมูลประวัติหมู่บ้าน ชุมชน วิถีชุมชน

การเก็บข้อมูลประวัติหมู่บ้าน ชุมชน วิถีชุมชน เป็นการเก็บรวบรวมข้อมูลประวัติ ที่มาการตั้งถิ่นฐาน ตั้งแต่อดีตถึงปัจจุบัน แสดงให้เห็นวิถีการดำรงชีวิตของคนในท้องถิ่น

วัตถุประสงค์

- 1. เพื่อให้ทราบประวัติความเป็นมา และวิถีชีวิตของคนในท้องถิ่น
- 2. เพื่อให้ทราบศักยภาพของท้องถิ่น
- 3. เพื่อให้เกิดความภาคภูมิใจในท้องถิ่น

วัสดุ/อุปกรณ์

- 1. ปากกาสีน้ำเงิน
- 2. ทรสตราสีน้ำเงิน
- 3.
- 4.
- 5.

วิธีการ

- 1. สืบค้นข้อมูลประวัติ ท้องถิ่น จากเอกสาร
- 2. สืบค้น
- 3. สืบค้น
- 4.
- 5.

ผลที่คาดว่าจะได้รับ

- 1. ทำให้ทราบประวัติความเป็นมา และวิถีชีวิตของคนในท้องถิ่น
- 2. ทำให้ทราบศักยภาพของท้องถิ่น
- 3. ทำให้เกิดความรักความภาคภูมิใจในท้องถิ่น
- 4.
- 5.

ใบงานที่ 4

เรื่อง การเก็บข้อมูลประวัติหมู่บ้าน ชุมชน วิถีชุมชน

18.สรุปข้อมูลประวัติหมู่บ้าน/ชุมชน/นาม

- ใ้ชื่อราษฎรสมัครรับที่ดินทำกินจากหลวงตามหาพรหมรัตนาราม
 ฝั่งตะวันตก เมื่อปี พ.ศ. 2310 โดยมีหลวงพรหมเป็นผู้นำครอบครัว
 ราษฎรโดยความสงบร่มเย็นตลอดมาตั้งแต่บัดนั้นจนถึงบัดนี้
 ราษฎรในสมัยนี้มีราษฎร จำนวนหนึ่ง
 ๗๕ หลังคาเรือน ราษฎร 250 มี พ.ศ. 2350 มีหลวงพรหมเป็นผู้นำ
 ราษฎรในสมัยนั้น มี พ.ศ. 2375 มีหลวงพรหมเป็นผู้นำราษฎร
 ๗๕ หลังคาเรือน จำนวน 32๖ คน มี พ.ศ. 24๕๕ มีหลวงพรหม
 เป็นผู้นำราษฎร จนถึง พ.ศ. 245๖ มี พ.ศ. 24๗๗ ได้มีการจัดตั้ง
 หมู่บ้านใหม่จากตำบลพรหมราชบุรี ทางราชการได้ให้ชื่อหมู่บ้านว่า
 บ้านใหม่บ้านใหม่ตำบลพรหมราชบุรี มี พ.ศ. 24๘๕ ได้มีการจัดตั้ง
 24๘๕ หลังคาเรือน จำนวนราษฎร มีราษฎร ๓๐๐ หลังคาเรือน
 ราษฎรในสมัยนั้นตำบลพรหมราชบุรี ตำบลพรหมราชบุรี ตำบลพรหม
 จำนวนราษฎร ๖๖๐ ๐๗/๗๗๗ จนถึง พ.ศ. 2๕1๖ ได้มีการ
 ราษฎร มี พ.ศ. 2๕15 มีราษฎร ๗๖๖ ราษฎร ได้มีการจัดตั้ง
 ตำบลพรหมราชบุรี พ.ศ. 2๕2๗ เกษียณอายุ 60 มี พ.ศ. 2๕2๘
 ได้มีการจัดตั้ง ตำบลพรหมราชบุรี ซึ่งเคยดำรงตำแหน่ง ราษฎรตำบลพรหมราชบุรี
 ราษฎรในสมัยนั้นตำบลพรหมราชบุรี ได้มีการจัดตั้งหมู่บ้าน
 เกษียณอายุ 60 มีราษฎร ๗๖๖ มี พ.ศ. 2๕4๖ ราษฎร ได้มีการ
 ราษฎรในสมัยนั้น ตำบลพรหมราชบุรี หมู่ 2 ตำบลพรหมราชบุรี 2 ราษฎร
 เมื่อปี พ.ศ. 2๕๕2 ได้มีการจัดตั้ง ตำบลพรหมราชบุรี ตำบลพรหม
 ราษฎร เมื่อวัน ที่ 2๖ เมษายน 2๕๕๐ ราษฎร ได้มีการจัดตั้ง
 ตำบลพรหมราชบุรี หมู่ 2 จนถึงปัจจุบัน

แบบบันทึกข้อมูลประวัติหมู่บ้าน ชุมชน แขวง

ประวัติหมู่บ้าน/ชุมชน/แขวง

ชื่อหมู่บ้าน/ชุมชน/แขวง บ้าน หลู่กลบ
ที่ตั้งหมู่ที่/ชุมชนที่/แขวงที่ 2 ซอย - ถนน -
ตำบล/แขวง หลู่ อำเภอ/เขต หลู่ จังหวัด นครพนม

บันทึกข้อมูล ประวัติหมู่บ้าน/ชุมชน/แขวง

ได้มีราษฎรชกมบ้านหลู่ได้มอบหมายจากหนังสือ เยาวชนธรรมสภา
มิ่งมงคลมา เมื่อ ปี พ.ศ. 2510 โดยมีหลวงราช เป็นผู้มีเกียรติมาครอง
สกลในสมัยในศาลากลาง มิ่งมงคล สนิต ได้จัดขึ้นมีราษฎร
จำนวนทั้งสิ้น 50 หัวตาร่อน ปีพ.ศ. 2509
ได้ขกร.เดิมเป็นตำบลหลู่ ได้มีอำเภออกจกตำบลราชของ อรรถาการได้
หลวง หลู่ ลา กวดดีจิรภัทท์ จึงมีรับกำนันตำบลหลู่ เมื่อปี พ.ศ. 2525
หลวง หลู่ กวดดีจิรภัทท์ เป็นบุตรของกำนันตำบลนี้ ได้มีเลือกตั้งให้เป็น
กำนันตำบลหลู่ สมัยต่อมา จำนวนประชากรในขณะนั้น 140 คนคิด
จำนวนประชากร 650 คน มี พ.ศ. 2506 สมัยเดิม กวดดีจิรภัทท์ ได้รับเลือกตั้ง
เป็นผู้ใหญ่บ้าน มี พ.ศ. 2515 สมัยต่อมา กวดดีจิรภัทท์ ได้รับ มาเพื่อ
เป็นกำนันตำบลหลู่ สมัยต่อมา กวดดีจิรภัทท์ ลา ลา ลา ลา ลา ลา ลา ลา ลา
ก็พ้นกำหนดเวลา มี พ.ศ. 2526 หลู่ สวรรค์ มาแทนที่ เป็นผู้ใหญ่
บ้าน หลู่ หมู่ 2 ดำรงตำแหน่งได้ 7 สมัย เมื่อ 16 มกราคม 2552
ได้รับตราแต่งตั้งเป็นผู้ใหญ่บ้านตำบลหลู่ เมื่อ 26 เมษายน 2560
มาจนถึงได้รับตราเป็นใหญ่บ้านจนถึงปัจจุบัน

ผู้ให้ข้อมูล (คนที่ 1)

ชื่อ-สกุล หลู่/สรวง กวดดีจิรภัทท์ อายุ 77 ปี อาชีพ ท้าหา
ชื่อหมู่บ้าน/ชุมชน/แขวง บ้าน หลู่ กลบ
ที่อยู่บ้านเลขที่ 95 หมู่ที่/ชุมชนที่/แขวงที่ 2 ซอย - ถนน -
ตำบล/แขวง หลู่ อำเภอ/เขต หลู่ จังหวัด นครพนม
หมายเลขโทรศัพท์ - อีเมล -

19.สรุปข้อมูลวิถีชีวิตหมู่บ้าน/ชุมชน/แขวง

ได้พิจารณาจาก 5 คนแรกๆ ได้ขอพบจาก พี่ชายผู้หาเลี้ยงครอบครัว
 บ้านหนองบัว อำเภอเมือง หนองบัวลำภู ปี พ.ศ. 2516 โดยครอบครัวมีฐานะยากจน
 ส่วนใหญ่อยู่บริเวณริมถนนสายมิตรภาพ ในสมัยที่สร้างถนน 7 กิโลเมตร
 หน้า 50 หลุม มีบ้าน 250 ปี พ.ศ. 2517 ได้มีการตั้งหมู่บ้าน
 หนองบัว โดยแยกจากตำบลหนองบัว ได้มีการตั้งโรงเรียน
 ขึ้นเป็นโรงเรียนตำบล หนองบัวตั้งที่ 36 ไร่ 160 ตารางวา วัตถุประสงค์
 ได้เรียนอักษร 4 วิชา ในหมู่บ้านหนองบัวจนถึงปัจจุบัน ก็ตั้งโรงเรียน
 หนองบัว ส่วนใหญ่ มีโรงเรียน หนองบัว หนองบัว หนองบัว หนองบัว หนองบัว
 หนองบัว

แบบบันทึกข้อมูลวิถีชีวิตรายบุคคล

ข้อพิจารณา (กิจวัตรประจำวัน การประกอบอาชีพ ขนบธรรมเนียมประเพณี วิถีวัฒนธรรม ฯลฯ)

วิถีชีวิตรอบวัน

ประกอบอาชีพ เลี้ยง จีและจิกลาน

วิถีชีวิตรอบสัปดาห์

ร่วมกิจกรรมทำบุญวัดทุกวัน/ในวันพวงและวัดที่ในกิจกรรมอื่นๆ

วิถีชีวิตรอบเดือน

ร่วมกิจกรรมต่างๆ/มีงานบุญประจำเดือน/กิจกรรมต่างๆ ฯลฯ

วิถีชีวิตรอบปี

ร่วมกิจกรรมต่างๆ ตั้งแต่สงกรานต์ถึงวันขึ้นปีใหม่/ร่วมประเพณีและวัดต่างๆ ในแต่ละวัน/ ฯลฯ

ผู้ให้ข้อมูล (คนที่ 1)

ชื่อ-สกุล นายสมชาย วงศ์วิรัตน์ อายุ 87 ปี อาชีพ ทหาร

ชื่อหมู่บ้าน/ชุมชน/แขวง บ้านนาแก้ว

ที่อยู่บ้านเลขที่ ๓๕ หมู่ที่/ชุมชนที่/แขวงที่ 2 ซอย ถนน

ตำบล/แขวง นาหว้า อำเภอ/เขต นาหว้า จังหวัด นครพนม

หมายเลขโทรศัพท์ อีเมล

แบบบันทึกข้อมูลวิถีชีวิตรายบุคคล

ข้อพิจารณา (กิจวัตรประจำวัน การประกอบอาชีพ ขนบธรรมเนียมประเพณี วัฒนธรรม ฯลฯ)

วิถีชีวิตประจำวัน

ทำกิจการส่วนตัวเป็นหลัก โดยมาสนับสนุนบริษัท

วิถีชีวิตรอบสัปดาห์

ร่วมทำบุญตักบาตรในทุกวันสัปดาห์หรือทุกวันพระ

วิถีชีวิตรอบเดือน

ส่วนกิจการส่วนตัว ประชุมทุกสัปดาห์ในวันจันทร์-วันศุกร์ ส่วนงานบริษัท

วิถีชีวิตรอบปี

ร่วมงานประจำปีของวัดเป็นประจำทุกปี และทำบุญช่วยเหลือสังคม

ผู้ให้ข้อมูล (คนที่ 2)

ชื่อ-สกุล นอ/กานดา พัดศรี อายุ 77 ปี อาชีพ ว่าง

ชื่อหมู่บ้าน/ชุมชน/แขวง บ้านหนองควน

ที่อยู่บ้านเลขที่ 34 หมู่ที่/ชุมชนที่/แขวงที่ 2 ซอย - ถนน -

ตำบล/แขวง นอ อำเภ/เขต วัฒน จังหวัด นอ

หมายเลขโทรศัพท์ - อีเมล -

8.เดือนสิงหาคม

- ผู้บริหารฯ พระภิกษุทั้งจากคณะธรรม/ปตททที่มีรับทำบุญ อยู่ในขณะ
มีนิกาย/ได้เขียนขึ้นว่าหรือทูลไว้ในที่ของชาวบ้านได้เขียน พระพุทธเจ้าในสมัย จริ
ทนาย 3 เดือน โดยส่งไปรับหมื่นที่อื่นโดยนิตยารักษ์ของตน

9.เดือนกันยายน

- มุขวิกรมตามต้น พระราชครูจากวัดต้นรัชกาลเพื่อยุติสละมณีสถา
คุณแก่สงฆ์ไทย/หรือ ก็เป็นพระภิกษุที่ตนทำนุบำรุงสงฆ์ หรืออุทิศ
สอนภรรยาที่ภักดีมาด้วยไปทูล

10.เดือนตุลาคม

ปลัดกรมฯ จากอธิบดีจากัดเป็นพระภิกษุพระรัตนกิตติหรือพระวิมล
รอดัน ๑๕ ต. ๑๐๐.๓๐

11.เดือนพฤศจิกายน

ปลัดกรมฯ จากอธิบดีจากัดเป็นพระภิกษุพระรัตนกิตติหรือพระวิมล
รอดัน ๑๕ ต. ๑๐๐.๓๐
ทนาย สหราชอาณาจักรจากัดพระรัตนกิตติหรือพระวิมล
รอดัน ๑๕ ต. ๑๐๐.๓๐

12.เดือนธันวาคม

- มุขวิกรม ตามพระรัตนกิตติหรือพระวิมล
รอดัน ๑๕ ต. ๑๐๐.๓๐

บันทึกข้อมูลเพิ่มเติม

.....
.....
.....
.....
.....

บันทึกข้อมูลโดย พนักงาน/สถานศึกษา ๐๓๓ ๐๐๐
วัน เดือน ปี 25 ๕.๑.๖๕

คำชี้แจง

ใบงานที่ 5 เรื่อง การเก็บข้อมูลการใช้ประโยชน์ของพืชในท้องถิ่น

การเก็บข้อมูลการใช้ประโยชน์ของพืชในท้องถิ่น เป็นการเก็บรวบรวมข้อมูลพืชที่มีความสำคัญ และมีลักษณะเด่น สามารถนำมาใช้ประโยชน์ในด้านต่างๆ

วัตถุประสงค์

1. เพื่อให้ทราบข้อมูลการใช้ประโยชน์ของพืชในท้องถิ่น
2. เพื่อให้ทราบศักยภาพของพืชในท้องถิ่น
3. เพื่อให้ตระหนัก เห็นคุณค่าของพืชในท้องถิ่น

วัสดุอุปกรณ์

1. ไม้จิ้มฟัน ๑-๕๐ เมล็ด
2. ใบตองแห้ง
3. กล้วย ๑-๒ ผล
4. กล้วยน้ำว้า
- 5.

วิธีการ

1. ล้างมือก่อนนำผลไม้มาทำ
2. ทำกล้วย
3. สอดกล้วย กล้วยน้ำว้า กล้วยหอม
4. สอดกล้วยน้ำว้า
- 5.

ผลที่คาดว่าจะได้รับ

1. ทราบประโยชน์ของพืชในท้องถิ่น
2. ทราบประโยชน์ของกล้วยน้ำว้า
3. ทราบประโยชน์ของกล้วยหอม
- 4.
- 5.

ใบงานที่ 5

เรื่อง การเก็บข้อมูลการใช้ประโยชน์ของพืชในท้องถิ่น

20. ข้อมูลพืช

ชื่อชนิดพืช นาถพาล (ชะงอก)
 ชื่อวิทยาศาสตร์ Phyllanthus acidus (L.) วงศ์ PHYLLANTHACEAE
 รหัสพรรณไม้ 2-430703-02-007/0 ลักษณะวิสัย พุ่มไม้
 ลักษณะเด่นของพืช เส้นใบเว้าลึก มีกลิ่นฉุน รสขม ผลมีรสเปรี้ยว
ในป่าผลัดใบ ดอกออกเดี่ยวหรือช่อสั้น ผลเป็นพวง

บริเวณที่พบ ป่าผลัดใบ 11
 ชื่อหมู่บ้าน/ชุมชน/แขวง บ้านนา
 ที่อยู่บ้านเลขที่ 11 หมู่ที่/ชุมชนที่/แขวงที่ 2 ซอย - ถนน -
 ตำบล/แขวง นาขุ่น อำเภอ/เขต นาขุ่น จังหวัด หนองบัวลำภู
 พิกัดทางภูมิศาสตร์ (ตำแหน่งพรรณไม้)
 ละติจูด (Latitude) 16.070105 ลองจิจูด (Longitude) 104.513850
 อายุประมาณ 5 ปี เส้นรอบวงลำต้น 0.4 เมตร ความสูง 5 เมตร
 สถานภาพ หายาก จำนวนที่พบ (ต้น) 1

การใช้ประโยชน์ในท้องถิ่น (ระบุส่วนที่ใช้และวิธีการใช้)

อาหาร
 - รสเปรี้ยว - 110. ใบอ่อน กินสด - 110. ใบอ่อนต้มน้ำดื่ม แก้ท้องเสีย
 - 110. รสขม - 110. ใบอ่อนต้มน้ำดื่ม แก้ท้องเสีย

ยารักษาโรค ใช้กับคน
 - 110. รสขม - 110. ใบอ่อนต้มน้ำดื่ม แก้ท้องเสีย
 - 110. รสขม - 110. ใบอ่อนต้มน้ำดื่ม แก้ท้องเสีย

ยารักษาโรค ใช้กับสัตว์
 -

เครื่องเรือน เครื่องใช้อื่นๆ
 -

ยาฆ่าแมลง ยาปราบศัตรูพืช

.....

.....

.....

ความเกี่ยวข้องกับประเพณี วัฒนธรรม

- สมุนไพรใช้รักษาและผสมกับยาสมุนไพรไทย

.....

.....

ความเกี่ยวข้องกับความเชื่อทางศาสนา

- ใช้น้ำมันเอ็งกั้นใช้ไล่สิ่งชั่วร้าย

.....

.....

อื่นๆ (เช่น การเป็นพืช อันตราย)

- ความสำคัญคือไปใช้รักษาโรคต่างๆ ในประเทศไทย มีใบประเท
สาใน สมุนไพรพื้นบ้าน

.....

.....

ความสำคัญของพืช โดยเลือกได้มากกว่า 1 กลุ่ม แบ่งออกเป็น

- | | |
|--|---|
| <input checked="" type="checkbox"/> พืชไม้ผล | <input type="checkbox"/> พืชใช้เยื่อไม้ |
| <input type="checkbox"/> ไม้ดอก ไม้ประดับ | <input type="checkbox"/> พืชเส้นใย |
| <input type="checkbox"/> พืชผักพื้นเมือง ผักสวนครัว | <input type="checkbox"/> พืชให้แป้งและน้ำตาล |
| <input type="checkbox"/> พืชฤดูกาล | <input type="checkbox"/> พืชให้น้ำมันหอมระเหย |
| <input type="checkbox"/> พืชเครื่องดื่ม | <input type="checkbox"/> พืชอาหารสัตว์ |
| <input type="checkbox"/> พืชสมุนไพร | <input type="checkbox"/> พืชมีพิษ |
| <input type="checkbox"/> พืชเครื่องเทศ | <input type="checkbox"/> พืชกำจัดแมลง |
| <input type="checkbox"/> พืชน้ำมัน | <input type="checkbox"/> วัชพืช |
| <input type="checkbox"/> พืชให้สี | <input type="checkbox"/> พืชให้น้ำยาง |
| <input type="checkbox"/> พืชเพื่อสิ่งแวดล้อมและระบบนิเวศ | |

มีเจ้าของ

ไม่มีเจ้าของ

เจ้าของพืช

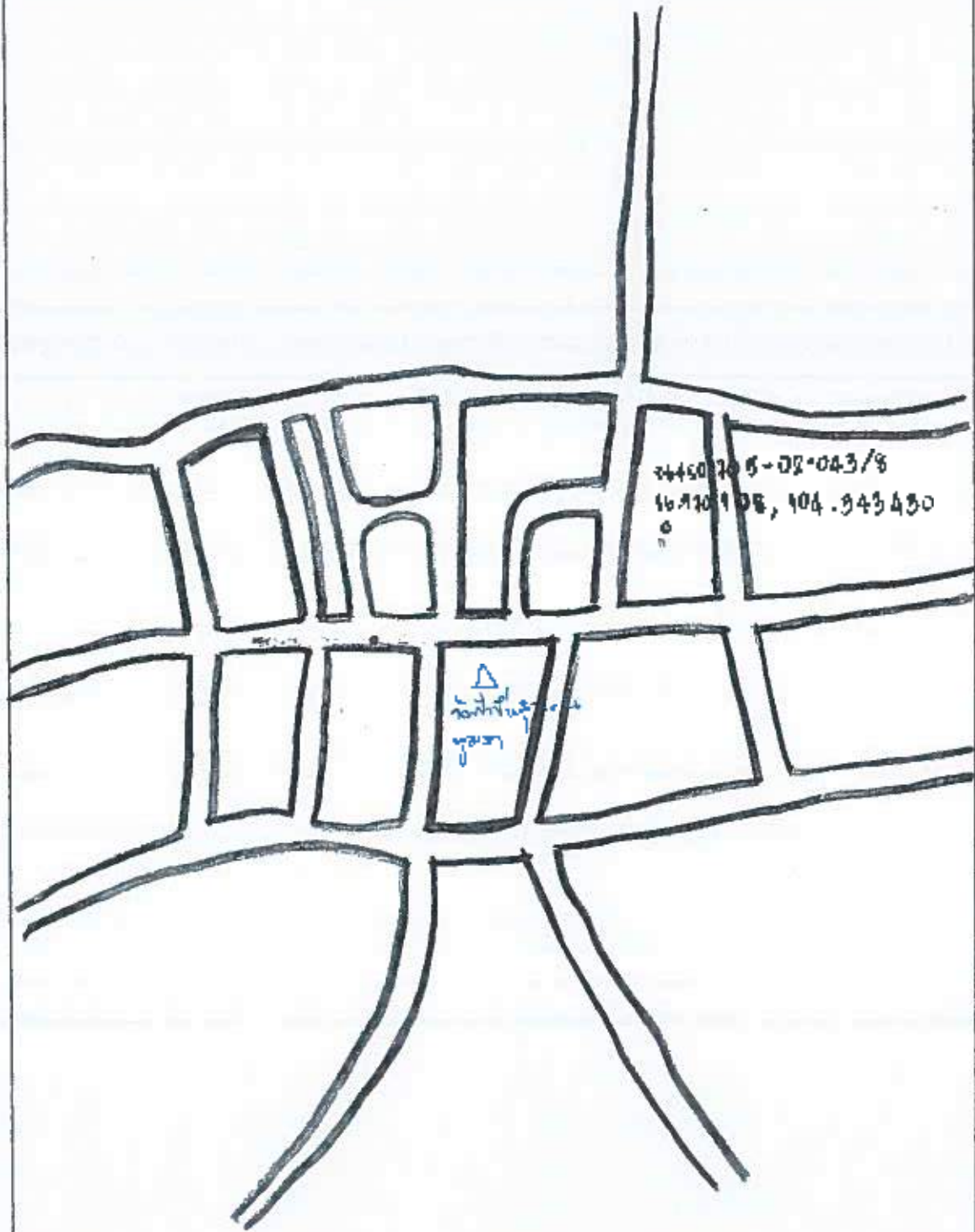
ชื่อ-สกุล นางนงนุช วรรณรัตน์ อายุ 70 ปี อาชีพ เกษียณชื่อหมู่บ้าน/ชุมชน/แขวง หนองแก้วที่อยู่บ้านเลขที่ 11 หมู่ที่/ชุมชนที่/แขวงที่ 2 ซอย - ถนน -ตำบล/แขวง หนองแก้ว อำเภอ/เขต เมือง จังหวัด อุบลราชธานีหมายเลขโทรศัพท์ - อีเมล -

ผู้ให้ข้อมูล


ชื่อ-สกุล นางนงนุช วรรณรัตน์ อายุ 70 ปี อาชีพ เกษียณชื่อหมู่บ้าน/ชุมชน/แขวง หนองแก้วที่อยู่บ้านเลขที่ 11 หมู่ที่/ชุมชนที่/แขวงที่ 2 ซอย - ถนน -ตำบล/แขวง หนองแก้ว อำเภอ/เขต เมือง จังหวัด อุบลราชธานีหมายเลขโทรศัพท์ - อีเมล -

ผังแสดงตำแหน่งทรัพย์สิน

เหนือ



มาตราส่วน 1 : 1285



บันทึกข้อมูลโดย หน่วยงาน/สถานศึกษา วิทยาลัยเกษตรและเทคโนโลยีสกลนคร
 วัน เดือน ปี 23 มี.ค. 65

คำชี้แจง

ใบงานที่ 6 เรื่อง การเก็บข้อมูลการใช้ประโยชน์ของสัตว์ในท้องถิ่น

การเก็บข้อมูลการใช้ประโยชน์ของสัตว์ในท้องถิ่น เป็นการเก็บรวบรวมข้อมูลสัตว์ที่มีความสำคัญ และมีลักษณะเด่น สามารถนำข้อมูลไปพัฒนาและใช้ประโยชน์ในด้านต่างๆ

วัตถุประสงค์

- 1. เพื่อให้ทราบข้อมูลของสัตว์ในท้องถิ่น
- 2. เพื่อให้ทราบศักยภาพของสัตว์ในท้องถิ่น
- 3. เพื่อให้ตระหนัก เห็นคุณค่า รู้ค่าของสัตว์ในท้องถิ่น

วัสดุ/อุปกรณ์

- 1. ๑๓๓๓ ดินเหนียว ยางลบ
- 2. ไม้บรรทัดสีฟ้า
- 3.
- 4.
- 5.

วิธีการ

- 1. สอนความรู้เกี่ยวกับสัตว์ในท้องถิ่น
- 2. ถ่ายภาพ
- 3. ให้นักเรียนเขียน
- 4.
- 5.

ผลที่คาดว่าจะได้รับ

- 1. นักเรียนมีความรู้เกี่ยวกับสัตว์ในท้องถิ่น
- 2. นักเรียนสามารถเขียนเกี่ยวกับสัตว์ในท้องถิ่น
- 3. นักเรียนเห็นคุณค่า รู้ค่าของสัตว์ในท้องถิ่น
- 4.
- 5.

ความสำคัญของสัตว์ โดยเลือกได้มากกว่า 1 กลุ่ม แบ่งออกเป็น

- | | |
|---|---|
| <input type="checkbox"/> สัตว์เพื่อการเกษตร | <input type="checkbox"/> สัตว์เพื่ออุตสาหกรรม |
| <input type="checkbox"/> สัตว์เพื่อกำจัดศัตรูพืช | <input type="checkbox"/> สัตว์เพื่อเป็นเครื่องนุ่งห่มและเครื่องประดับ |
| <input type="checkbox"/> สัตว์เพื่อเป็นพาหนะหรือแรงงาน | <input checked="" type="checkbox"/> สัตว์เพื่องานวิทยาศาสตร์และการแพทย์ |
| <input type="checkbox"/> สัตว์เพื่อเศรษฐกิจ | <input type="checkbox"/> สัตว์เพื่อเป็นอาหารและยารักษาโรค |
| <input checked="" type="checkbox"/> สัตว์เพื่อนันทนาการและด้านจิตใจ | <input type="checkbox"/> สัตว์เพื่อสิ่งแวดล้อมและระบบนิเวศ |

มีเจ้าของ

ไม่มีเจ้าของ

เจ้าของสัตว์

ชื่อ-สกุล จันทพรพรหม นิลฉวี อายุ 60 ปี อาชีพ รับราชการบำนาญ
 ชื่อหมู่บ้าน/ชุมชน/แขวง บางนา
 ที่อยู่บ้านเลขที่ 106 หมู่ที่/ชุมชนที่/แขวงที่ 2 ซอย..... ถนน.....
 ตำบล/แขวง บางนา อำเภอ/เขต บางนา จังหวัด นครปฐม
 หมายเลขโทรศัพท์..... อีเมล.....

ผู้ให้ข้อมูล

ชื่อ-สกุล จันทพรพรหม นิลฉวี อายุ 60 ปี อาชีพ รับราชการบำนาญ
 ชื่อหมู่บ้าน/ชุมชน/แขวง บางนา
 ที่อยู่บ้านเลขที่ 106 หมู่ที่/ชุมชนที่/แขวงที่ 2 ซอย..... ถนน.....
 ตำบล/แขวง บางนา อำเภอ/เขต บางนา จังหวัด นครปฐม
 หมายเลขโทรศัพท์..... อีเมล.....

วาดภาพประกอบ



ขนาดภาพ..... 1:2

บันทึกข้อมูลโดย หน่วยงาน/สถานศึกษา อ.พ.จ.จ.

วัน เดือน ปี 30 มี.ค. 65

ตัวอย่างใบงาน

หมู่ที่ 3

คำชี้แจง
ใบงานที่ 1 เรื่อง การเก็บข้อมูลพื้นฐานในท้องถิ่น

การเก็บข้อมูลพื้นฐานในท้องถิ่น เป็นการเก็บรวบรวมข้อมูลพื้นฐานของหมู่บ้าน ชุมชน แขวง เพื่อให้ทราบข้อมูลทางด้านศาสนา ประชากร สถานศึกษา และการบริหารขององค์กรปกครองส่วนท้องถิ่น

วัตถุประสงค์

1. เพื่อให้ทราบข้อมูลพื้นฐานในท้องถิ่น
2. เพื่อให้ทราบศักยภาพของท้องถิ่น
3. เพื่อให้เกิดทักษะในการสอบถาม รวบรวมข้อมูลและเป็นส่วนหนึ่งของงานหมู่บ้าน ชุมชน แขวง

วัสดุ/อุปกรณ์

1. ปากกาสีน้ำเงิน ๑๒๕๐ สีน้ำเงิน
2. ฝาขวด
3. ภาชนะใส
4. ฟิล์มใส
- 5.

วิธีการ

1. ผสมกาวใสจาก ๑๒๕๐
2. ใช้นิ้วกดลงไปที่ปากกาสีน้ำเงิน
3. มีน้ำกาวใส
4. ฟิล์ม
- 5.

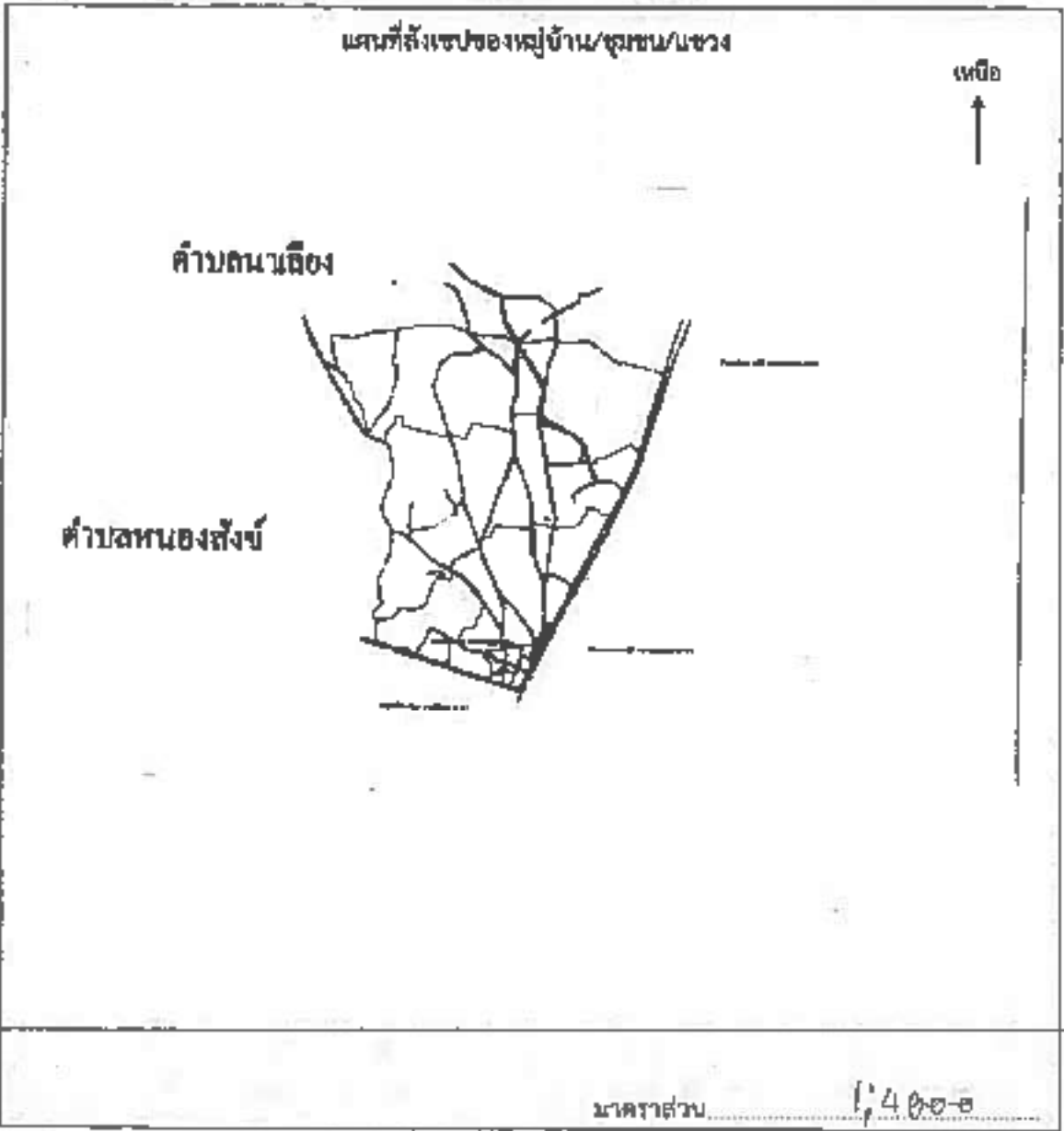
ผลที่คาดว่าจะได้รับ

1. ได้ใบความรู้เกี่ยวกับงานบ้าน งานชุมชน
2. ได้รู้เกี่ยวกับงานบ้าน งานชุมชน
3. ได้รู้เกี่ยวกับงานบ้าน งานชุมชน และสามารถทำเป็นของตนเองได้
- 4.
- 5.

ใบงานที่ 1
เรื่อง การเก็บข้อมูลพื้นฐานในท้องถิ่น

1. ชื่อหมู่บ้าน/ชุมชน/แขวง (ที่เป็นทางการ) บ้านป่าสัก
ชื่อหมู่บ้าน/ชุมชน/แขวง (ที่ชาวบ้านเรียก) บ้านหนองปลา

2. ที่ตั้ง หมู่ที่/ชุมชนที่/แขวงที่ ที่ ๖ ซอย - ถนน -
ตำบล/แขวง ป่าสัก อำเภอ/เขต ป่าสัก จังหวัด พิจิตร
เส้นทางหลวงหมายเลข ๕๐๖ เส้นทางท้องถิ่น -
ทิศทางภูมิศาสตร์ (ตำแหน่งหมู่บ้าน/ชุมชน/แขวง)
ละติจูด (Latitude) ๑๕.๑๔๕๑๖๐ N ลองจิจูด (Longitude) ๑๐๑.๕๑๔๕๑ E



3. ข้อมูลทางศาสนา

- พุทธ วัด..... 1 แห่ง เจ้าอาวาส..... 1 รูป พระภิกษุสงฆ์..... 2 รูป
- อิสลาม มัสยิด..... - แห่ง อิหม่าม..... - รูป
- คริสต์ โบสถ์..... - แห่ง บาทหลวง..... - รูป
- อื่นๆ ระบุ..... -

4. จำนวนประชากร

หมู่ที่/ชุมชนที่/แขวงที่..... 3	จำนวน..... 196	ครัวเรือน..... -	จำนวนพื้นที่..... -	ไร่	
จำนวนประชากร..... 623	คน	ชาย..... 323	คน	หญิง..... 300	คน
0 - 14 ปี..... 93	คน	ชาย..... 46	คน	หญิง..... 47	คน
15 - 25 ปี..... 101	คน	ชาย..... 53	คน	หญิง..... 48	คน
26 - 49 ปี..... 243	คน	ชาย..... 131	คน	หญิง..... 112	คน
50 - 59 ปี..... 106	คน	ชาย..... 54	คน	หญิง..... 52	คน
60 ปี ขึ้นไป..... 50	คน	ชาย..... 39	คน	หญิง..... 41	คน

5. ข้อมูลสถานศึกษาที่เปิดให้บริการ

- ระดับก่อนประถมศึกษา..... - แห่ง
- ระดับประถมศึกษา..... - แห่ง
- ระดับมัธยมศึกษา..... - แห่ง
- ระดับอนุปริญา..... - แห่ง
- ระดับปริญญาตรี..... - แห่ง
- ระดับสูงกว่าปริญญาตรี..... - แห่ง
- อื่นๆ..... - แห่ง

สถานศึกษา

- ชื่อสถานศึกษา..... -
 - ชื่อผู้อำนวยการสถานศึกษา/หัวหน้าสถานศึกษา..... -
 - จำนวนครู..... - คน
 - จำนวนนักเรียน..... - คน นักเรียนชาย..... - คน นักเรียนหญิง..... - คน
- ชื่อสถานศึกษา..... -
 - ชื่อผู้อำนวยการสถานศึกษา/หัวหน้าสถานศึกษา..... -
 - จำนวนครู..... - คน
 - จำนวนนักเรียน..... - คน นักเรียนชาย..... - คน นักเรียนหญิง..... - คน

หมายเหตุ : หากมีสถานศึกษามากกว่า 2 แห่ง สามารถเพิ่มข้อมูลของสถานศึกษาได้ตามจริง

6. ข้อมูลการบริหารขององค์กรปกครองส่วนท้องถิ่น

ประเภทขององค์กรปกครองส่วนท้องถิ่น

- เทศบาล
 เทศบาลตำบล เทศบาลเมือง เทศบาลนคร
 องค์การบริหารส่วนตำบล
 สำนักงานเขต
 อื่นๆ

ผู้บริหาร ชื่อ-สกุล ดร.พิรมะ แฝงมณี
 ตำแหน่ง ผอ.องค์การบริหารส่วนตำบล

7. สถานพยาบาล

โรงพยาบาล.....แห่ง
 โรงพยาบาลส่งเสริมสุขภาพตำบล.....แห่ง
 อื่นๆแห่ง

8. สถานีตำรวจ.....แห่ง

บันทึกข้อมูลโดย หน่วยงาน/สถานศึกษา อ.พ.พ. ๒๑๕
 วัน เดือน ปี วันที่ ๑๔ มี.ค. ๒๕๔๕

คำชี้แจง

ใบงานที่ 2 เรื่อง การเก็บข้อมูลการประกอบอาชีพในห้องเรียน

การเก็บข้อมูลการประกอบอาชีพในห้องเรียน เป็นการเก็บรวบรวมข้อมูลการประกอบอาชีพในท้องถิ่น เพื่อทราบข้อมูลการประกอบอาชีพ ปัญหาและแนวทางการแก้ปัญหา กำหนดแนวทางการอนุรักษ์และพัฒนา ในด้านการประกอบอาชีพในท้องถิ่น

วัตถุประสงค์

- 1. เพื่อให้ทราบการประกอบอาชีพของบุคคลในท้องถิ่น
- 2. เพื่อให้ทราบศักยภาพทางเศรษฐกิจของท้องถิ่น

วัสดุอุปกรณ์

- 1. ภาชนะใส่ดิน ๑ ใบ
- 2. ปากกาสี
- 3. ปากกาสีน้ำเงิน
- 4.
- 5.

วิธีการ

- 1. สอบถามข้อมูลอาชีพที่ประกอบอาชีพ / ศึกษารูปภาพ / ระบายสี
- 2. ใส่อุปกรณ์ลงในภาชนะ
- 3.
- 4.
- 5.

ผลที่คาดว่าจะได้รับ

- 1. ทราบอาชีพที่ประกอบอาชีพในท้องถิ่น
- 2. ทราบศักยภาพทางเศรษฐกิจของท้องถิ่น
- 3.
- 4.
- 5.

ใบงานที่ 2
เรื่อง การเก็บข้อมูลการประกอบอาชีพในท้องถิ่น

9. การประกอบอาชีพด้านเกษตรกรรม และด้านอุตสาหกรรม

9.1 ด้านเกษตรกรรม

พื้นที่ทำนา	15๕๓	ไร่	งาน	ตารางวา	จำนวน	16๕	ครัวเรือน
พื้นที่ทำสวน	51	ไร่	งาน	ตารางวา	จำนวน		ครัวเรือน
1				จำนวน	ไร่	งาน	ตารางวา
2				จำนวน	ไร่	งาน	ตารางวา
3				จำนวน	ไร่	งาน	ตารางวา
4				จำนวน	ไร่	งาน	ตารางวา
5				จำนวน	ไร่	งาน	ตารางวา
พื้นที่ทำไร่	1๕	ไร่	งาน	ตารางวา	จำนวน		ครัวเรือน
1				จำนวน	ไร่	งาน	ตารางวา
2				จำนวน	ไร่	งาน	ตารางวา
3				จำนวน	ไร่	งาน	ตารางวา
4				จำนวน	ไร่	งาน	ตารางวา
5				จำนวน	ไร่	งาน	ตารางวา

ปลูกสัตว์ จำนวนสัตว์ในพื้นที่ยังรวม (กรณีมากกว่า 5 ชนิดที่กำหนด สามารถเพิ่มข้อมูลได้ตามจริง)

โค	๕5	ตัว	กระบือ	๓๕	ตัว
สุกร	1๐	ตัว	เป็ด	๕๖	ตัว
ไก่	๘๐๐	ตัว	อื่นๆ		ตัว

ประมง

ที่เพาะเลี้ยงสัตว์น้ำในพื้นที่ยังรวม	แห่ง	พื้นที่	ไร่	งาน	ตารางวา
ภาครัฐ	แห่ง	พื้นที่	ไร่	งาน	ตารางวา
ภาคเอกชน	แห่ง	พื้นที่	ไร่	งาน	ตารางวา
ที่เพาะเลี้ยงสัตว์น้ำในพื้นที่เอกชน	แห่ง	พื้นที่	ไร่	งาน	ตารางวา
ภาครัฐ	แห่ง	พื้นที่	ไร่	งาน	ตารางวา
ภาคเอกชน	แห่ง	พื้นที่	ไร่	งาน	ตารางวา
ทำเทียมเรือ/สะพานปลา	แห่ง						
ผลผลิตจากการเพาะเลี้ยงสัตว์น้ำในพื้นที่ยังรวม	ตัน/ปี						
ภาครัฐ	ตัน/ปี						
ภาคเอกชน	ตัน/ปี						
ผลผลิตจากการเพาะเลี้ยงสัตว์น้ำในพื้นที่เอกชน	ตัน/ปี						
ภาครัฐ	ตัน/ปี						
ภาคเอกชน	ตัน/ปี						
อื่นๆ	ตัน/ปี						

9.2 ด้านอุตสาหกรรม

โรงงานอุตสาหกรรมขนาดใหญ่.....แห่ง

(มีคนงานตั้งแต่ 200 คนขึ้นไปหรือมีทรัพย์สินเกินกว่า 200 ล้านบาทขึ้นไป)

กิจการอุตสาหกรรม เกี่ยวกับ (กรณีมากกว่า 5 ข้อ สามารถเพิ่มข้อมูลได้ตามจริง)

1.....

2.....

3.....

โรงงานอุตสาหกรรมขนาดกลาง.....แห่ง

(มีคนงาน 50-200 คนหรือมีทรัพย์สินตั้งแต่ 20-200 ล้านบาท)

กิจการอุตสาหกรรม เกี่ยวกับ (กรณีมากกว่า 5 ข้อ สามารถเพิ่มข้อมูลได้ตามจริง)

1.....

2.....

3.....

โรงงานอุตสาหกรรมขนาดเล็ก หรือครัวเรือน.....แห่ง

(มีคนงานไม่เกิน 50 คนหรือมีทรัพย์สินการไม่เกิน 20 ล้านบาท)

กิจการอุตสาหกรรม เกี่ยวกับ (กรณีมากกว่า 5 ข้อ สามารถเพิ่มข้อมูลได้ตามจริง)

1.....

2.....

3.....

10.การประกอบอาชีพด้านพาณิชย์

ธนาคาร.....แห่ง

สถาบันบริการน้ำเงิน.....แห่ง

บริษัท.....แห่ง

ศูนย์การค้าห้างสรรพสินค้า.....แห่ง

ห้างหุ้นส่วนจำกัด.....แห่ง

ตลาดสด.....แห่ง

ร้านค้าต่าง ๆ.....แห่ง

โรงชำสัตว์.....แห่ง

โรงสีข้าว.....แห่ง

อื่น ๆ.....แห่ง

11.การประกอบอาชีพด้านสถานบริการ

โรงแรม.....แห่ง

ร้านอาหาร.....แห่ง

โรงภาพยนตร์.....แห่ง

สถานบันเทิง.....แห่ง

อื่น ๆ.....แห่ง

บันทึกข้อมูลโดย หน่วยงาน/สถานศึกษา

อ.มท. มท๑

วัน เดือน ปี 14 มี.ค. 2565

คำชี้แจง

ใบงานที่ 3 เรื่อง การเก็บข้อมูลด้านกายภาพในท้องถิ่น

การเก็บข้อมูลด้านกายภาพในท้องถิ่น เริ่มการเก็บรวบรวมข้อมูลทางด้านสภาพภูมิประเทศ ลักษณะดิน แหล่งน้ำ อุณหภูมิ ปริมาณแสง และตำแหน่งทางภูมิศาสตร์ของทรัพยากรกายภาพในท้องถิ่น

วัตถุประสงค์

- 1. เพื่อให้ทราบสภาพภูมิศาสตร์ในท้องถิ่น
- 2. เพื่อให้ทราบศักยภาพของทรัพยากรกายภาพในท้องถิ่น
- 3. เพื่อให้เกิดการมีส่วนร่วมในอนุรักษ์ทรัพยากรในท้องถิ่น

วัตถุประสงค์

- 1. ฝึกฝน ฝึกฝน ฝึกฝน
- 2. ศึกษาค้นคว้า
- 3. ศึกษาค้นคว้า
- 4. ศึกษาค้นคว้า
- 5.

วิธีการ

- 1. ศึกษาค้นคว้า
- 2. ศึกษาค้นคว้า
- 3. ศึกษาค้นคว้า
- 4. ศึกษาค้นคว้า
- 5.

ผลที่คาดว่าจะได้รับ

- 1. ศึกษาค้นคว้า
- 2. ศึกษาค้นคว้า
- 3. ศึกษาค้นคว้า
- 4.
- 5.

บึง ชื่อ.....
 พิกัดทางภูมิศาสตร์ (ตำแหน่งบึง)
 ละติจูด (Latitude)..... ลองจิจูด (Longitude).....
 ขนาด ความกว้าง..... กิโลเมตร ความยาว..... กิโลเมตร
 มีน้ำตลอดปี มีน้ำเป็นฤดูกาล

แม่น้ำ ชื่อ.....
 พิกัดทางภูมิศาสตร์ (ตำแหน่งแม่น้ำ)
 ละติจูด (Latitude)..... ลองจิจูด (Longitude).....
 ขนาด ความกว้าง..... กิโลเมตร ความยาว..... กิโลเมตร
 มีน้ำตลอดปี มีน้ำเป็นฤดูกาล

14.2 แหล่งน้ำชลประทาน

ฝาย ชื่อ.....
 พิกัดทางภูมิศาสตร์ (ตำแหน่งฝาย)
 ละติจูด (Latitude)..... ลองจิจูด (Longitude).....
 ขนาด ความกว้าง..... กิโลเมตร ความยาว..... กิโลเมตร
 มีน้ำตลอดปี มีน้ำเป็นฤดูกาล

คลองชลประทาน (คลองส่งน้ำ) ชื่อ.....
 พิกัดทางภูมิศาสตร์ (ตำแหน่งคลองชลประทาน)
 ละติจูด (Latitude)..... ลองจิจูด (Longitude).....
 ขนาด ความกว้าง..... กิโลเมตร ความยาว..... กิโลเมตร
 มีน้ำตลอดปี มีน้ำเป็นฤดูกาล

เขื่อน ชื่อ.....
 พิกัดทางภูมิศาสตร์ (ตำแหน่งเขื่อน)
 ละติจูด (Latitude)..... ลองจิจูด (Longitude).....
 ขนาด ความกว้าง..... กิโลเมตร ความยาว..... กิโลเมตร
 มีน้ำตลอดปี มีน้ำเป็นฤดูกาล

อ่างเก็บน้ำ ชื่อ.....
 พิกัดทางภูมิศาสตร์ (ตำแหน่งอ่างเก็บน้ำ)
 ละติจูด (Latitude)..... ลองจิจูด (Longitude).....
 ขนาด ความกว้าง..... กิโลเมตร ความยาว..... กิโลเมตร
 มีน้ำตลอดปี มีน้ำเป็นฤดูกาล

ฝายชะลอความชุ่มชื้น ชื่อ.....
 พิกัดทางภูมิศาสตร์ (ตำแหน่งฝายชะลอความชุ่มชื้น)
 ละติจูด (Latitude)..... ลองจิจูด (Longitude).....
 ขนาด ความกว้าง..... กิโลเมตร ความยาว..... กิโลเมตร
 มีน้ำตลอดปี มีน้ำเป็นฤดูกาล

15. ปริมาณและคุณภาพน้ำ

15.1 ปริมาณน้ำฝน

- ปริมาณน้ำฝนเฉลี่ยต่อปี..... มิลลิเมตร
- ปริมาณน้ำฝนเฉลี่ยสูงสุดต่อปี..... มิลลิเมตร ช่วงเดือน..... เดือน.....
- ปริมาณน้ำฝนเฉลี่ยต่ำสุดต่อปี..... มิลลิเมตร ช่วงเดือน..... เดือน.....

15.2 ปริมาณความต้องการใช้น้ำเปรียบเทียบกับปริมาณน้ำที่มีในพื้นที่

- เพียงพอตลอดปี
- น้ำทิ้ง ในช่วงเดือน..... - เดือน.....
- น้ำท่าวม ในช่วงเดือน..... - เดือน.....

15.3 คุณภาพของน้ำ

- ปนเปื้อนโลหะหนัก
- ปนเปื้อนจุลินทรีย์
- น้ำสะอาดไม่มีปัญหาการปนเปื้อน

16. อุณหภูมิ

เช้า..... 30..... องศาเซลเซียส

เที่ยง..... 25..... องศาเซลเซียส

เย็น..... 30..... องศาเซลเซียส

สูงสุด..... 36..... องศาเซลเซียส

ต่ำสุด..... 20..... องศาเซลเซียส

ณ พื้นที่เก็บโดยรวมต่อวัน

17. ความเข้มข้น

เช้า..... 2174..... ลิกซ์

เที่ยง..... 4052..... ลิกซ์

เย็น..... 4349..... ลิกซ์

คำชี้แจง

ใบงานที่ 4 เรื่อง การเก็บข้อมูลประวัติหมู่บ้าน ชุมชน วิถีชุมชน

การเก็บข้อมูลประวัติหมู่บ้าน ชุมชน วิถีชุมชน เป็นการเก็บรวบรวมข้อมูลประวัติ ที่มาการตั้งถิ่นฐาน ตั้งแต่อดีตถึงปัจจุบัน แสดงให้เห็นวิถีการดำรงชีวิตของคนในท้องถิ่น

วัตถุประสงค์

- 1. เพื่อให้ทราบประวัติความเป็นมา และวิถีชีวิตของคนในท้องถิ่น
- 2. เพื่อให้ทราบสภาพของท้องถิ่น
- 3. เพื่อให้เกิดความภาคภูมิใจในท้องถิ่น

วัสดุอุปกรณ์

- 1. หนวด
- 2. ดินร่อน
- 3.
- 4.
- 5.

วิธีการ

- 1. สอบถามข้อมูลประวัติชุมชนในท้องถิ่นของตน
- 2.
- 3.
- 4.
- 5.

ผลที่คาดว่าจะได้รับ

- 1. ผู้เรียนจะทราบประวัติความเป็นมา และวิถีชีวิตของคนในท้องถิ่น
- 2. ผู้เรียนจะทราบสภาพของท้องถิ่น
- 3. ผู้เรียนจะเกิดความภาคภูมิใจในท้องถิ่น
- 4.
- 5.

แบบบันทึกข้อมูลประวัติหมู่บ้าน ชุมชน แขวง

ประวัติหมู่บ้าน/ชุมชน/แขวง

ชื่อหมู่บ้าน/ชุมชน/แขวง บ้านแก้ว ๐๐๓

ที่ตั้งหมู่ที่/ชุมชนที่/แขวงที่ ๕๐๕ ถนน

ตำบล/แขวง บ้านแก้ว อำเภอ/เขต บ้านนา จังหวัด หนองบัวลำภู

บันทึกข้อมูล ประวัติหมู่บ้าน/ชุมชน/แขวง

บ้านแก้ว ๐๐๓ มีพื้นที่ ๒๔๕๖ ตารางวา ๑๐๓ ไร่ ๑๐๓ ตารางวา โดยกรมการที่ดิน ส.๖
ทางภาคพื้นที่จะมีการปรับปรุงพื้นที่บ้านแก้วที่ ๓๐๕

ผู้ให้ข้อมูล (คนที่ 1)

ชื่อ-สกุล นาย วิเศษ สันติสุข อายุ ๕๐ ปี อาชีพ รับจ้างทั่วไป

ชื่อหมู่บ้าน/ชุมชน/แขวง บ้านแก้ว ๐๐๓

ที่อยู่บ้านเลขที่ ๓๐๑ หมู่ที่/ชุมชนที่/แขวงที่ ๓ ซอย ถนน

ตำบล/แขวง บ้านแก้ว อำเภอ/เขต บ้านนา จังหวัด หนองบัวลำภู

หมายเลขโทรศัพท์ บ้าน

แบบบันทึกข้อมูลประวัติหมู่บ้าน ชุมชน แขวง

ประวัติหมู่บ้าน/ชุมชน/แขวง ^๑
 ชื่อหมู่บ้าน/ชุมชน/แขวง เมืองคำม่วน
 ที่ตั้งหมู่บ้าน/ชุมชน/แขวงที่ ซอย ถนน
 ตำบล/แขวง น้ำขุ่น อำเภอ/เขต น้ำขุ่น จังหวัด นครพนม
 บันทึกข้อมูล ประวัติหมู่บ้าน/ชุมชน/แขวง

ผู้ศึกษาข้อมูลมาจาก นาง นารีพร กิ่งแก้ว ผู้อำนวยการ ศูนย์พัฒนาเด็กเล็ก คำม่วน กลุ่มที่ ๑ ได้ นำ ข้อมูล มา แจ้ง ให้ ทราบ ว่า ศูนย์ นี้ มี อายุ แล้ว กว่า ๑๐ ปี แล้ว
มี ผู้ ศึกษา ข้อมูล ๒๐๐ คน รวม ทั้ง เด็ก ชาย ๑๐๐ คน และ เด็ก หญิง ๑๐๐ คน

ผู้ให้ข้อมูล (คนที่ 2)
 ชื่อ-สกุล นาย นารีพร กิ่งแก้ว อายุ ๓๕ ปี อาชีพ ผู้อำนวยการ
 ชื่อหมู่บ้าน/ชุมชน/แขวง เมืองคำม่วน
 ที่อยู่บ้านเลขที่ 128 หมู่ที่/ชุมชนที่/แขวงที่ ๑ ซอย ถนน
 ตำบล/แขวง น้ำขุ่น อำเภอ/เขต น้ำขุ่น จังหวัด นครพนม
 หมายเลขโทรศัพท์ อีเมล

19.สรุปข้อมูลวิถีชีวิตหมู่บ้าน/ชุมชน/แขวง

กลุ่มของชาว ไทดำในบริเวณนี้ มีอาชีพทำไร่ทำนาเป็นหลัก และเลี้ยงสัตว์

และค้าขายกับเพื่อนบ้าน การเดินทางใช้รถจักรยานยนต์เป็นหลัก การติดต่อสื่อสารใช้วิทยุสื่อสาร

แบบบันทึกวิถีชีวิตหมู่บ้าน ชุมชน แขวง

ชื่อหมู่บ้าน/ชุมชน/แขวง ^{บ้านดอน}
ที่ตั้งหมู่บ้าน/ชุมชน/แขวงที่ 5 ซอย ถนน
ตำบล/แขวง ^{บ้าน} อำเภอ/เขต ^{บ้าน} จังหวัด ^{บ้าน}

วิถีหมู่บ้าน/ชุมชน/แขวง

ข้อพิจารณา (กิจวัตรประจำวัน การประกอบอาชีพ ทัศนคติวัฒนธรรมประเพณี วิถีวัฒนธรรม ฯลฯ)

1.เดือนมกราคม

^{บ้านดอน} บ้านดอน

2.เดือนกุมภาพันธ์

^{บ้านดอน} บ้านดอน / ^{บ้านดอน} บ้านดอน / ^{บ้านดอน} บ้านดอน

3.เดือนมีนาคม

^{บ้านดอน} บ้านดอน / ^{บ้านดอน} บ้านดอน / ^{บ้านดอน} บ้านดอน

4.เดือนเมษายน

^{บ้านดอน} บ้านดอน / ^{บ้านดอน} บ้านดอน

5.เดือนพฤษภาคม

^{บ้านดอน} บ้านดอน / ^{บ้านดอน} บ้านดอน

6.เดือนมิถุนายน

^{บ้านดอน} บ้านดอน

7.เดือนกรกฎาคม

^{บ้านดอน} บ้านดอน / ^{บ้านดอน} บ้านดอน

8.เดือนสิงหาคม

ไม่พบเวปไซต์

9.เดือนกันยายน

พบ 9/10 ไซต์

10.เดือนตุลาคม

ไม่พบเวปไซต์ ไซต์เวปไซต์พบ 10/10 ไซต์

11.เดือนพฤศจิกายน

พบ 8/10 ไซต์ ไซต์เวปไซต์พบ 10/10 ไซต์

12.เดือนธันวาคม

ไม่พบ 7/10 ไซต์

บันทึกข้อมูลเพิ่มเติม

บันทึกข้อมูลโดย หน่วยงาน/สถานศึกษา

นาย. นาค

วัน เดือน ปี 14 มี.ค. 2563

คำชี้แจง

ใบงานที่ 5 เรื่อง การเก็บข้อมูลการใช้ประโยชน์ของพืชในท้องถิ่น

การเก็บข้อมูลการใช้ประโยชน์ของพืชในท้องถิ่น เก็บการเก็บรวบรวมข้อมูลพืชที่มีความสำคัญ และมีลักษณะเด่น สามารถนำมาใช้ประโยชน์ในด้านต่างๆ

วัตถุประสงค์

- 1. เพื่อให้ทราบข้อมูลการใช้ประโยชน์ของพืชในท้องถิ่น
- 2. เพื่อให้ทราบศักยภาพของพืชในท้องถิ่น
- 3. เพื่อให้ตระหนัก เห็นคุณค่าของพืชในท้องถิ่น

วัสดุอุปกรณ์

- 1. ปากกา ดินสอ อีกรูป
- 2. โทษผ้าที่ สีเหลือง
- 3. สำรอก ตลับเมตร ไม้บรรทัด
- 4.
- 5.

วิธีการ

- 1. สืบค้นข้อมูล จากวารสาร
- 2. ถ่ายภาพ
- 3. สังเกต วิจัยต้น ตำรายา และ วิจัยสรรพคุณของพืช
- 4. บันทึกข้อมูล
- 5.

ผลที่คาดว่าจะได้รับ

- 1. ได้รับความรู้เกี่ยวกับ การใช้ประโยชน์ของพืชในท้องถิ่น
- 2. ได้รับความรู้เกี่ยวกับ สรรพคุณของพืชในท้องถิ่น
- 3. ทำให้ตระหนัก เห็นคุณค่า ของพืชในท้องถิ่น
- 4.
- 5.

ใบงานที่ 5

เรื่อง การเก็บข้อมูลการใช้ประโยชน์ของพืชในท้องถิ่น

20. ข้อมูลพืช

ชื่อชนิดพืช ขมิ้น
 ชื่อวิทยาศาสตร์ *Isidium guajana* L. รหัส MYRTACEAE
 รหัสพรรณไม้ Q-100705-3-111/2 ลักษณะวิสัย ไม้ยืนต้น
 ลักษณะเด่นของพืช ทรงพุ่มโปร่ง มีกลิ่น รสฝาดขื่น

บริเวณที่พบ บ้านเลขที่ 215 ม. 3
 ชื่อหมู่บ้าน/ชุมชน/แขวง ตำบล
 ที่อยู่บ้านเลขที่ 215 หมู่ที่/ชุมชนที่/แขวงที่ 3 ซอย - ถนน -
 ตำบล/แขวง เมือง อำเภอ/เขต เมือง จังหวัด นครพนม

พิกัดพิกัดภูมิศาสตร์ (ตำแหน่งพรรณไม้)
 ละติจูด (Latitude) 16.934212°N ลองจิจูด (Longitude) 102.511647°E
 อายุประมาณ 5 ปี เส้นรอบวงลำต้น 0.50 เมตร ความสูง 2 เมตร
 สถานภาพ ทั่วไป จำนวนที่พบ (ต้น) -

การใช้ประโยชน์ในท้องถิ่น (ระบุส่วนที่ใช้และวิธีการใช้)

อาหาร ผล ใช้มารับประทานเป็นผลไม้

ยารักษาโรค ใช้กับคน

ยารักษาโรค ใช้กับสัตว์

เครื่องเรือน เครื่องใช้อื่นๆ

ชาวอเมริกัน ชาวประานศรัทศ

ความเือษาข้องกับประเพณี วัฒนธรรม

ความเือษาข้องกับความเือหาศาสนา

อื่นๆ (เช่น การเป็นพิษ อันตราย)

ความสำคัญของพิษ โดยเลือกได้มากกว่า 1 กลุ่ม แ่งออกเป็น

- | | |
|--|--|
| <input checked="" type="checkbox"/> พิษไม่ผล | <input type="checkbox"/> พิษใช้เปือไม้ |
| <input type="checkbox"/> ไม้ดอก ไม้ประดับ | <input type="checkbox"/> พิษเส้นใย |
| <input type="checkbox"/> พิษยักพื้นเมือง ผักสวนครัว | <input type="checkbox"/> พิษให้แป้งและน้ำตาล |
| <input type="checkbox"/> พิษจักสาน | <input type="checkbox"/> พิษให้้ำมันหอมระเหย |
| <input type="checkbox"/> พิษเครื่องต้ม | <input type="checkbox"/> พิษอาหารสัตว์ |
| <input type="checkbox"/> พิษสมุนไพร | <input type="checkbox"/> พิษมีพิษ |
| <input type="checkbox"/> พิษเครื่องเทศ | <input type="checkbox"/> พิษกำจัดแมลง |
| <input type="checkbox"/> พิษน้ำมัน | <input type="checkbox"/> วัชพืช |
| <input type="checkbox"/> พิษให้สี | <input type="checkbox"/> พิษให้น้ำยาง |
| <input type="checkbox"/> พิษเพื่อสิ่งแวดล้อมและระบบนิเวศ | |

มีเจ้าของ ไม่มีเจ้าของ

เจ้าของพิช

ชื่อ-สกุล นายต้องระวีโรจน์ อตฺโตกร อายุ 18 ปี อาชีพ รับจ้างทั่วไป

ชื่อหมู่บ้าน/ชุมชน/แขวง ตำบล

ที่อยู่บ้านเลขที่ 215 หมู่ที่/ชุมชนที่/แขวงที่ 3 ซอย - ถนน -

ตำบล/แขวง อำเภอ/เขต จังหวัด

หมายเลขโทรศัพท์ อีเมล

ผู้ให้ข้อมูล

ชื่อ-สกุล นายต้องระวีโรจน์ อตฺโตกร อายุ 18 ปี อาชีพ รับจ้างทั่วไป

ชื่อหมู่บ้าน/ชุมชน/แขวง ตำบล

ที่อยู่บ้านเลขที่ 215 หมู่ที่/ชุมชนที่/แขวงที่ 3 ซอย - ถนน -


ตำบล/แขวง อำเภอ/เขต จังหวัด แขวง






หมายเลขโทรศัพท์ อีเมล

๓. 3

ผังแสดงส่วนแบ่งที่ดิน

เพลา



 <p style="text-align: center;">ลำโพง-วัลย์</p> <p style="text-align: center;">1:12</p>	<p style="text-align: center;">รากทพประกอบ</p>  <p style="text-align: center;">1:15</p>
	 <p style="text-align: center;">1:2</p>
	 <p style="text-align: center;">1:1</p>
	 <p style="text-align: center;">1:8</p> <p>มาตราส่วน.....</p>

บันทึกข้อมูลโดย หน่วยงาน/สถานศึกษา อ.ภ. ๖๓
 วัน เดือน ปี ' 14 ๖ / ๗ / ๒5๕๓

ตัวอย่างใบงาน

หมู่ที่ 4

คำชี้แจง

ใบงานที่ 1 เรื่อง การเก็บข้อมูลพื้นฐานในท้องถิ่น

การเก็บข้อมูลพื้นฐานในท้องถิ่น เป็นการเก็บรวบรวมข้อมูลพื้นฐานของหมู่บ้าน ชุมชน แขวง เพื่อให้ทราบข้อมูลทางด้านศาสนา ประชากร สถานศึกษา และการบริหารขององค์กรปกครองส่วนท้องถิ่น

วัตถุประสงค์

- 1. เพื่อให้ทราบข้อมูลพื้นฐานในท้องถิ่น
- 2. เพื่อให้ทราบศักยภาพของท้องถิ่น
- 3. เพื่อให้เกิดทักษะในการสอบถาม รวบรวมข้อมูลและเป็นส่วนหนึ่งของหมู่บ้าน ชุมชน แขวง

วัสดุ/อุปกรณ์

- 1. ปากกา
- 2. อินค
- 3. ขวดน้ำ
- 4. โทริสต์สท์ มือถือ
- 5.

วิธีการ

- 1. สอบถามข้อมูลพื้นฐานของท้องถิ่น เช่น ประชากร อาชีพ การศึกษา ศาสนา
- 2. สังเกต
- 3. บันทึกข้อมูล
- 4.
- 5.

ผลที่คาดว่าจะได้รับ

- 1. ทำให้ทราบข้อมูลพื้นฐานของท้องถิ่น
- 2. ทำให้ทราบศักยภาพของท้องถิ่น
- 3.
- 4.
- 5.

3. ข้อมูลทางศาสนา

- พุทธ วัด..... 2แห่ง เจ้าอาวาส..... 2รูป พระภิกษุสงฆ์..... 4รูป
- อิสลาม มัสยิด..... -แห่ง อิหม่าม..... -รูป
- คริสต์ โบสถ์..... -แห่ง บาทหลวง..... -รูป
- อื่นๆ ระบุ..... -

4. จำนวนประชากร

หมู่ที่/ชุมชนที่/แขวงที่..... 4	จำนวน..... 162	ครัวเรือน	จำนวนพื้นที่..... ไร่
จำนวนประชากร..... 595	คน	ชาย..... 304	คน หญิง..... 291
0 - 14 ปี..... 100	คน	ชาย..... 55	คน หญิง..... 45
15 - 25 ปี..... 17	คน	ชาย..... 13	คน หญิง..... 4
26 - 49 ปี..... 225	คน	ชาย..... 105	คน หญิง..... 120
50 - 59 ปี..... 89	คน	ชาย..... 55	คน หญิง..... 34
60 ปี ขึ้นไป..... 104	คน	ชาย..... 46	คน หญิง..... 58

5. ข้อมูลสถานศึกษาที่เปิดให้บริการ

- ระดับก่อนประถมศึกษา..... -แห่ง ระดับประถมศึกษา..... 1แห่ง
- ระดับมัธยมศึกษา..... -แห่ง ระดับอนุปริญา..... -แห่ง
- ระดับปริญาตรี..... -แห่ง ระดับสูงกว่าปริญาตรี..... -แห่ง
- อื่นๆ..... -แห่ง

สถานศึกษา

1. ชื่อสถานศึกษา..... โรงเรียนบ้านหนอง
- ชื่อผู้อำนวยการสถานศึกษา/หัวหน้าสถานศึกษา..... นายสุภุมมา สัตติพงษ์
- จำนวนครู..... 5คน
- จำนวนนักเรียน..... 45คน นักเรียนชาย..... 23คน นักเรียนหญิง..... 22คน
2. ชื่อสถานศึกษา..... -
- ชื่อผู้อำนวยการสถานศึกษา/หัวหน้าสถานศึกษา..... -
- จำนวนครู..... -คน
- จำนวนนักเรียน..... -คน นักเรียนชาย..... -คน นักเรียนหญิง..... -คน

หมายเหตุ : หากมีสถานศึกษามากกว่า 2 แห่ง สามารถเพิ่มข้อมูลของสถานศึกษาได้ตามจริง

6. ข้อมูลการบริหารขององค์กรปกครองส่วนท้องถิ่น

ประเภทขององค์กรปกครองส่วนท้องถิ่น

- เทศบาล
 - เทศบาลตำบล เทศบาลเมือง เทศบาลนคร
- องค์การบริหารส่วนตำบล
- สำนักงานเขต
- อื่นๆ

ผู้บริหาร ชื่อ-สกุล
 ตำแหน่ง

7. สถานพยาบาล

โรงพยาบาล.....แห่ง
 โรงพยาบาลส่งเสริมสุขภาพตำบล.....แห่ง
 อื่นๆแห่ง

8. สถานีตำรวจ.....แห่ง

บันทึกข้อมูลโดย หน่วยงาน/สถานศึกษา องค์การบริหารส่วนตำบล.....
 วัน เดือน ปี 14 สิงหาคม 2565

คำชี้แจง

ใบงานที่ 2 เรื่อง การเก็บข้อมูลการประกอบอาชีพในท้องถิ่น

การเก็บข้อมูลการประกอบอาชีพในท้องถิ่น เป็นการเก็บรวบรวมข้อมูลการประกอบอาชีพในท้องถิ่น เพื่อทราบข้อมูลการประกอบอาชีพ ปัญหาและแนวทางการแก้ปัญหา กำหนดแนวทางการอนุรักษ์และพัฒนา ในด้านการประกอบอาชีพในท้องถิ่น

วัตถุประสงค์

1. เพื่อให้ทราบการประกอบอาชีพของบุคคลในท้องถิ่น
2. เพื่อให้ทราบศักยภาพทางเศรษฐกิจของท้องถิ่น

วัสดุ/อุปกรณ์

1. ปากกา
2. ดินสอ
3. สมุด
4. ไก่สีน้ำตาล
- 5.

วิธีการ

1. สอนภาพข้อมูล การประกอบอาชีพ ของบุคคลในท้องถิ่น
2. สอนภาพ
3. บันทึกข้อมูล
- 4.
- 5.

ผลที่คาดว่าจะได้รับ

1. ทำให้ทราบ การประกอบอาชีพ ของบุคคลในท้องถิ่น
2. ทำให้ทราบ ศักยภาพ ทางเศรษฐกิจ ของท้องถิ่น
- 3.
- 4.
- 5.

ใบงานที่ 2
เรื่อง การเก็บข้อมูลการประกอบอาชีพในท้องถิ่น

9. การประกอบอาชีพด้านเกษตรกรรม และด้านอุตสาหกรรม

9.1 ด้านเกษตรกรรม

<u>พื้นที่ทำนา</u>	ไร่ ๓๕๐	ไร่ - งาน	- ตารางวา	จำนวน ๗๒	ครัวเรือน
<u>พื้นที่ทำสวน</u>	๑๐	ไร่ - งาน	- ตารางวา	จำนวน ๗	ครัวเรือน
1	พริก	จำนวน ๑๙	ไร่ - งาน	- ตารางวา	
2	ฝรั่ง	จำนวน ๑	ไร่ - งาน	- ตารางวา	
3	กล้วย	จำนวน ๑	ไร่ - งาน	- ตารางวา	
4		จำนวน	ไร่ - งาน	- ตารางวา	
5		จำนวน	ไร่ - งาน	- ตารางวา	
<u>พื้นที่ทำไร่</u>	๑๐	ไร่ - งาน	- ตารางวา	จำนวน ๔	ครัวเรือน
1	ยางพารา	จำนวน ๑๐	ไร่ - งาน	- ตารางวา	
2		จำนวน	ไร่ - งาน	- ตารางวา	
3		จำนวน	ไร่ - งาน	- ตารางวา	
4		จำนวน	ไร่ - งาน	- ตารางวา	
5		จำนวน	ไร่ - งาน	- ตารางวา	

ปศุสัตว์ จำนวนสัตว์ในพื้นที่โดยรวม (กรณีมากกว่า 5 ชนิดที่กำหนด สามารถเพิ่มข้อมูลได้ตามจริง)

โค	๗๐	ตัว	กระบือ	๑๕	ตัว
สุกร	-	ตัว	เป็ด	-	ตัว
ไก่	๑๕๕	ตัว	อื่นๆ	-	ตัว

ประมง

ที่เพาะเลี้ยงสัตว์น้ำในพื้นที่สาธารณะ	-	แห่ง	พื้นที่	- ไร่ - งาน	- ตารางวา
ภาครัฐ		แห่ง	พื้นที่	ไร่ - งาน	ตารางวา
ภาคเอกชน		แห่ง	พื้นที่	ไร่ - งาน	ตารางวา
ที่เพาะเลี้ยงสัตว์น้ำในพื้นที่เอกชน	-	แห่ง	พื้นที่	- ไร่ - งาน	- ตารางวา
ภาครัฐ		แห่ง	พื้นที่	ไร่ - งาน	ตารางวา
ภาคเอกชน		แห่ง	พื้นที่	ไร่ - งาน	ตารางวา
ทำเทียบเรือ/สะพานปลา	-	แห่ง			
ผลผลิตจากการเพาะเลี้ยงสัตว์น้ำในพื้นที่สาธารณะ	-	ตัน/ปี			
ภาครัฐ		ตัน/ปี			
ภาคเอกชน		ตัน/ปี			
ผลผลิตจากการเพาะเลี้ยงสัตว์น้ำในพื้นที่เอกชน	-	ตัน/ปี			
ภาครัฐ		ตัน/ปี			
ภาคเอกชน		ตัน/ปี			
อื่นๆ					

9.2 ด้านอุตสาหกรรม

โรงงานอุตสาหกรรมขนาดใหญ่.....แห่ง

(มีคนงานตั้งแต่ 200 คนขึ้นไปหรือมีทรัพย์สินเกินกว่า 200 ล้านบาทขึ้นไป)

กิจการอุตสาหกรรม เกี่ยวกับ (กรณีมากกว่า 5 ข้อ สามารถเพิ่มข้อมูลได้ตามจริง)

- 1.....
- 2.....
- 3.....

โรงงานอุตสาหกรรมขนาดกลาง.....แห่ง

(มีคนงาน 50-200 คนหรือมีทรัพย์สินตั้งแต่ 20-200 ล้านบาท)

กิจการอุตสาหกรรม เกี่ยวกับ (กรณีมากกว่า 5 ข้อ สามารถเพิ่มข้อมูลได้ตามจริง)

- 1.....
- 2.....
- 3.....

โรงงานอุตสาหกรรมขนาดเล็ก หรือครัวเรือน.....แห่ง

(มีคนงานไม่เกิน 50 คนหรือมีทรัพย์สินถาวรไม่เกิน 20 ล้านบาท)

กิจการอุตสาหกรรม เกี่ยวกับ (กรณีมากกว่า 5 ข้อ สามารถเพิ่มข้อมูลได้ตามจริง)

- 1.....
- 2.....
- 3.....

10.การประกอบอาชีพด้านพาณิชย์

ธนาคาร.....แห่ง

สถานีบริการน้ำมัน.....แห่ง

บริษัท.....แห่ง

ศูนย์การค้า/ห้างสรรพสินค้า.....แห่ง

ห้างหุ้นส่วนจำกัด.....แห่ง

ตลาดสด.....แห่ง

ร้านค้าต่าง ๆ 3แห่ง

โรงฆ่าสัตว์.....แห่ง

โรงสีข้าว 3แห่ง

อื่น ๆแห่ง

11.การประกอบอาชีพด้านสถานบริการ

โรงแรม.....แห่ง

ร้านอาหาร.....แห่ง

โรงพยาบาล.....แห่ง

สถานีขนส่ง.....แห่ง

อื่น ๆแห่ง

บันทึกข้อมูลโดย หน่วยงาน/สถานศึกษา อบต.ห้วย อ.พาน จ.น่าน

วัน เดือน ปี 15 มีาคม 2555

คำชี้แจง
ใบงานที่ 3 เรื่อง การเก็บข้อมูลด้านกายภาพในท้องถิ่น

การเก็บข้อมูลด้านกายภาพในท้องถิ่น เป็นการเก็บรวบรวมข้อมูลทางด้านสภาพภูมิประเทศ ลักษณะดิน แหล่งน้ำ อุณหภูมิ ปริมาณแสง และตำแหน่งทางภูมิศาสตร์ของทรัพยากรกายภาพในท้องถิ่น

วัตถุประสงค์

1. เพื่อให้ทราบสภาพภูมิศาสตร์ในท้องถิ่น
2. เพื่อให้ทราบศักยภาพของทรัพยากรกายภาพในท้องถิ่น
3. เพื่อให้เกิดการมีส่วนร่วมในอนุรักษ์ทรัพยากรในท้องถิ่น

วัสดุ/อุปกรณ์

1. ปากกา
2. ดินสอ
3. ขนดบ
4. โทลสันท์ มือถือ
- 5.

วิธีการ

1. สอบถามข้อมูลท้องถิ่น สภาพภูมิประเทศ ลักษณะดิน แหล่งน้ำในท้องถิ่น
2. ถ่ายภาพ
3. บันทึกข้อมูล
- 4.
- 5.

ผลที่คาดว่าจะได้รับ

1. ทำให้ทราบ สภาพภูมิศาสตร์ในท้องถิ่น
2. ทำให้ทราบศักยภาพของทรัพยากรกายภาพในท้องถิ่น
3. ทำให้เกิดการมีส่วนร่วมในการอนุรักษ์ทรัพยากรในท้องถิ่น
- 4.
- 5.

บึง ชื่อ.....
 พิกัดทางภูมิศาสตร์ (ตำแหน่งบึง)
 ละติจูด (Latitude)..... ลองจิจูด (Longitude).....
 ขนาด ความกว้าง.....กิโลเมตร ความยาว.....กิโลเมตร
 มีน้ำตลอดปี มีน้ำเป็นฤดูกาล

แม่น้ำ ชื่อ.....
 พิกัดทางภูมิศาสตร์ (ตำแหน่งแม่น้ำ)
 ละติจูด (Latitude)..... ลองจิจูด (Longitude).....
 ขนาด ความกว้าง.....กิโลเมตร ความยาว.....กิโลเมตร
 มีน้ำตลอดปี มีน้ำเป็นฤดูกาล

14.2 แหล่งน้ำชลประทาน

ฝาย ชื่อ.....
 พิกัดทางภูมิศาสตร์ (ตำแหน่งฝาย)
 ละติจูด (Latitude)..... ลองจิจูด (Longitude).....
 ขนาด ความกว้าง.....กิโลเมตร ความยาว.....กิโลเมตร
 มีน้ำตลอดปี มีน้ำเป็นฤดูกาล

คลองชลประทาน (คลองส่งน้ำ) ชื่อ.....
 พิกัดทางภูมิศาสตร์ (ตำแหน่งคลองชลประทาน)
 ละติจูด (Latitude)..... ลองจิจูด (Longitude).....
 ขนาด ความกว้าง.....กิโลเมตร ความยาว.....กิโลเมตร
 มีน้ำตลอดปี มีน้ำเป็นฤดูกาล

เขื่อน ชื่อ.....
 พิกัดทางภูมิศาสตร์ (ตำแหน่งเขื่อน)
 ละติจูด (Latitude)..... ลองจิจูด (Longitude).....
 ขนาด ความกว้าง.....กิโลเมตร ความยาว.....กิโลเมตร
 มีน้ำตลอดปี มีน้ำเป็นฤดูกาล

อ่างเก็บน้ำ ชื่อ.....
 พิกัดทางภูมิศาสตร์ (ตำแหน่งอ่างเก็บน้ำ)
 ละติจูด (Latitude)..... ลองจิจูด (Longitude).....
 ขนาด ความกว้าง.....กิโลเมตร ความยาว.....กิโลเมตร
 มีน้ำตลอดปี มีน้ำเป็นฤดูกาล

ฝายชะลอความชุ่มชื้น ชื่อ.....
 พิกัดทางภูมิศาสตร์ (ตำแหน่งฝายชะลอความชุ่มชื้น)
 ละติจูด (Latitude)..... ลองจิจูด (Longitude).....
 ขนาด ความกว้าง.....กิโลเมตร ความยาว.....กิโลเมตร
 มีน้ำตลอดปี มีน้ำเป็นฤดูกาล

15. ปริมาณและคุณภาพน้ำ

15.1 ปริมาณน้ำฝน

- ปริมาณน้ำฝนเฉลี่ยต่อปี ๕๐ มิลลิเมตร
- ปริมาณน้ำฝนเฉลี่ยสูงสุดต่อปี ๙๐ มิลลิเมตร ช่วงเดือน สิงหาคม - เดือน กันยายน
- ปริมาณน้ำฝนเฉลี่ยต่ำสุดต่อปี ๓๐ มิลลิเมตร ช่วงเดือน เมษายน - เดือน พฤษภาคม

15.2 ปริมาณความต้องการใช้น้ำเปรียบเทียบกับปริมาณน้ำที่มีในพื้นที่

- เพียงพอตลอดปี
- น้ำแห้ง ในช่วงเดือน มกราคม - เดือน มิถุนายน
- น้ำท่วม ในช่วงเดือน สิงหาคม - เดือน กันยายน

15.3 คุณภาพของน้ำ

- ปนเปื้อนโลหะหนัก
- ปนเปื้อนจุลินทรีย์
- น้ำสะอาดไม่มีปัญหาการปนเปื้อน

16. อุณหภูมิ

เช้า ๒๖ องศาเซลเซียส

เที่ยง ๓๓ องศาเซลเซียส

เย็น ๑๕ องศาเซลเซียส

สูงสุด ๔๐ องศาเซลเซียส

ต่ำสุด ๑๖ องศาเซลเซียส

ณ พื้นที่เก็บโดยรวมต่อวัน

17. ความเข้มแสง

เช้า - ลิกซ์

เที่ยง - ลิกซ์

เย็น - ลิกซ์

บันทึกข้อมูลโดย หน่วยงาน/สถานศึกษา องค์การบริหารส่วนตำบลปอนาญ อ.ศาลา อ.เมือง

วัน เดือน ปี ๒ สิงหาคม ๒๕๕๗

ใบงานที่ 4

เรื่อง การเก็บข้อมูลประวัติหมู่บ้าน ชุมชน วิถีชุมชน

18.สรุปข้อมูลประวัติหมู่บ้าน/ชุมชน/แขวง

บ้านเขาน้อย มีประวัติเล่าขานกันมาในครั้งที่พระเจ้าสุวรมงคล ได้สร้างบ้านเขาน้อยขึ้น
 ขึ้นมาเพื่อตั้งบ้านเป็นที่พักพิงสำหรับไพร่พล และได้อพยพมาตั้งถิ่นฐาน ณ พื้นที่ป่าดงดิบซึ่งตั้ง
 หมู่บ้านใน ปัจจุบัน ได้มีการตั้งบ้านเรือน และราษฎรเรื่อยมาจนกระทั่งได้เกิดโรคระบาด มีผู้คน
 ล้มตายเป็นจำนวนมาก ทำให้คนที่ยังคงอยู่รอดชีวิตอยู่ไม่มากนัก ซึ่งอยู่ไม่ไกลจากที่เดิมนัก มีป่าดงดิบ
 วัลย์ที่และต้นไม้ยังไม่ได้ตัดหมู่บ้าน ในเวลาต่อมาได้พบว่าบริเวณหมู่บ้านมีต้นไม้ใหญ่
 ขนาดสี่คนโอบ ชาวบ้านเรียกต้นไม้ต้นนี้ว่าไม้พันนาง ต้นไม้รอบที่ตั้งชื่อตามชื่อ จึงได้ตั้งชื่อบ้าน
 ว่าบ้านเขาน้อย และให้ชื่อประจำหมู่บ้าน พ.ศ. ๑๙๒๕ ชาวบ้านได้สร้างชื่อแห่งใหม่ ชื่อวัดป่าเขาน้อย
 และเป็นที่ตั้งของหมู่บ้านจนถึงในปัจจุบัน

แบบบันทึกข้อมูลประวัติหมู่บ้าน ชุมชน แขวง

ประวัติหมู่บ้าน/ชุมชน/แขวง

ชื่อหมู่บ้าน/ชุมชน/แขวง บ้านแก่งนางที่ตั้งหมู่ที่/ชุมชนที่/แขวงที่ 4 ซอย - ถนน -ตำบล/แขวง นาง อำเภอ/เขต นาง จังหวัด ยโสธร

บันทึกข้อมูล ประวัติหมู่บ้าน/ชุมชน/แขวง

- บ้านแก่งนาง ผู้ตั้งหมู่บ้าน ตำบลนาง พระองค์คือ โยม พระเจ้าเป็นกตัญญูในน้ำในไฟในน้ำในนาง
 ภายหลังจากนางเป็นไปหมู่บ้าน คือบ้านแก่งนาง

ผู้ให้ข้อมูล (คนที่ 1)

ชื่อ-สกุล นางอติลา ไชยรัตน์เทือก อายุ 50 ปี อาชีพ ทำนาชื่อหมู่บ้าน/ชุมชน/แขวง บ้านแก่งนางที่อยู่บ้านเลขที่ 142 หมู่ที่/ชุมชนที่/แขวงที่ 4 ซอย - ถนน -ตำบล/แขวง นาง อำเภอ/เขต นาง จังหวัด ยโสธรหมายเลขโทรศัพท์ - อีเมล -

แบบบันทึกข้อมูลประวัติหมู่บ้าน ชุมชน แขวง

ประวัติหมู่บ้าน/ชุมชน/แขวง

ชื่อหมู่บ้าน/ชุมชน/แขวง บ้านระฆังทอง

ที่ตั้งหมู่ที่/ชุมชนที่/แขวงที่ ๕ ซอย ๑ ถนน ๑

ตำบล/แขวง นาฮี อำเภอ/เขต หนอง อำเภอ/เขต จังหวัด นครพนม

บันทึกข้อมูล ประวัติหมู่บ้าน/ชุมชน/แขวง

บ้านระฆังทอง มีพื้นที่ ๑๕๐ ไร่ ตำบลนาฮี อำเภอรัตนวาปี จังหวัดนครพนม
ประวัติความเป็นมาของหมู่บ้าน
หมู่บ้านนี้ตั้งขึ้นเมื่อปี ๒๕๐๕ โดยชาวบ้านได้ร่วมกันสร้างบ้าน
และตั้งชื่อหมู่บ้านว่า บ้านระฆังทอง

ผู้ให้ข้อมูล (คนที่ 2)

ชื่อ-สกุล นายคำตัน ไทตันเทือก อายุ ๕๕ ปี อาชีพ ทำนา

ชื่อหมู่บ้าน/ชุมชน/แขวง บ้านระฆังทอง

ที่อยู่บ้านเลขที่ ๑๑๙ หมู่ที่/ชุมชนที่/แขวงที่ ๕ ซอย ๑ ถนน ๑

ตำบล/แขวง นาฮี อำเภอ/เขต หนอง อำเภอ/เขต จังหวัด นครพนม

หมายเลขโทรศัพท์ - อีเมล -

แบบบันทึกข้อมูลวิถีชีวิตรายบุคคล

ข้อพิจารณา (กิจวัตรประจำวัน การประกอบอาชีพ ขนบธรรมเนียมประเพณี วัฒนธรรม ฯลฯ)

วิถีชีวิตประจำวัน

พักผ่อน ประมาณ 04.00 น. - 05.00 น. ร้องเพลง เล่นดนตรี ทำกับข้าว รับประทานอาหาร
เล่น อุปกรณ์ดนตรี เล่น มวยไทย โยคะ ทาน มวยเชือก ฯลฯ ทำอาหารฟู้ด บดเคี้ยว
ใส่ไปๆ ธรรมดา เล่นคอมพิวเตอร์ เล่น ไลน์ ประทับใจวัย ประทับใจคนคนใจดี ไม่ขง และวัยวัยเกษียณ
ในฤดูเดินเล่น

วิถีชีวิตรอบสัปดาห์

พจนานุกรม ฝึกสอนข้อ ทำอาหารฟู้ด

วิถีชีวิตรอบเดือน

ใส่ไปๆ ฝึกสอนข้อ ทำอาหารฟู้ด ทำเรื่องเพลง ปลูกผักกิน ครัวเองอื่นเพิ่มเติม
ทำอาหารอื่น ใส่ให้คนอีกแล้ว

วิถีชีวิตรอบปี

ร่วมบุญ ประเทศที่ ทำตามหมู่บ้าน จัดบ้าน บ้าน ทำบุญปีใหม่ สงกรานต์ บุญวันเกิด บุญขึ้น ฯลฯ

ผู้ให้ข้อมูล (คนที่ 2)

ชื่อ-สกุล..... นวรัตน์ แก้ว โขงขันที๕๐..... อายุ..... 72 ปี อาชีพ..... ผู้สูงอายุ
ชื่อหมู่บ้าน/ชุมชน/แขวง..... บ้านเรือนน๑๑
ที่อยู่บ้านเลขที่..... 85 หมู่ที่/ชุมชนที่/แขวงที่..... ๕๔ ซอย..... - ถนน..... -
ตำบล/แขวง..... นนทบุรี..... อำเภอ/เขต..... นนทบุรี..... จังหวัด..... นนทบุรี
หมายเลขโทรศัพท์..... -..... อีเมล..... -

แบบบันทึกวิถีชีวิตหมู่บ้าน ชุมชน แขวง

ชื่อหมู่บ้าน/ชุมชน/แขวง บ้านหนอง
ที่ตั้งหมู่ที่/ชุมชนที่/แขวงที่ 4 ซอย - ถนน -
ตำบล/แขวง หนอง อำเภอ/เขต หนอง จังหวัด หนอง

วิถีหมู่บ้าน/ชุมชน/แขวง

ข้อพิจารณา (กิจวัตรประจำวัน การประกอบอาชีพ ขนบธรรมเนียมประเพณี วัฒนธรรม ฯลฯ)

1.เดือนมกราคม

บวช กงไกร เพื่อทำพิธีกรรมต่าง ๆ และบูชา เจ้าเมืองตามประเพณี
ของที่นี่

2.เดือนกุมภาพันธ์

บวช ไท่จี่

3.เดือนมีนาคม

บวช พิธีกรรม / บวช เสา เสา / บวช พิธีกรรม พิธีกรรมขึ้นในเดือนนี้ (ช่วงเดือน มีนาคม)
เป็นประเพณี ทั่วประเทศ

4.เดือนเมษายน

ปิดภาคเรียนที่ รดน้ำดำหัวผู้สูงอายุ สงกรานต์

5.เดือนพฤษภาคม

บวช มังโฆ เพื่อบูชาพระรัตนตรัย ให้ฝนตกชุกดีต่อสภาพดินฟ้า และเว้นฤดูหิม

6.เดือนมิถุนายน

รดน้ำ โยน เสา บวช พิธีกรรม พิธีกรรม

7.เดือนกรกฎาคม

ให้ครอบครัว ทำบุญ สวดมนต์ พิธีกรรม พิธีกรรม พิธีกรรม

8.เดือนสิงหาคม

บุญหล่อได้ไปรับอิน

9.เดือนกันยายน

บุญหล่อได้ไปรับอิน โดยนำขี้ไก่ไปถวายพระ และขอใช้บริวารเพื่อออก สืบหาผิดในดินแดน
ที่คววเข้มไปให้

10.เดือนตุลาคม

บุญหล่อพา ขี้ไก่ไปถวายพระ และขอใช้บริวาร

11.เดือนพฤศจิกายน

บุญหล่อ พาขี้ไก่ไปถวายพระ และขอใช้บริวาร ขี้ไก่ไปถวายพระ

12.เดือนธันวาคม

พระอินทร์ขึ้นปีใหม่

บันทึกข้อมูลเพิ่มเติม

บันทึกข้อมูลโดย หน่วยงาน/สถานศึกษา

องค์การวัฒนธรรมจังหวัดอุดรธานี อุดรธานี
วัน เดือน ปี 19 มีนาคม 2565

คำชี้แจง

ใบงานที่ 5 เรื่อง การเก็บข้อมูลการใช้ประโยชน์ของพืชในท้องถิ่น

การเก็บข้อมูลการใช้ประโยชน์ของพืชในท้องถิ่น เป็นการเก็บรวบรวมข้อมูลพืชที่มีความสำคัญ และมีลักษณะเด่น สามารถนำมาใช้ประโยชน์ในด้านต่างๆ

วัตถุประสงค์

- 1. เพื่อให้ทราบข้อมูลการใช้ประโยชน์ของพืชในท้องถิ่น
- 2. เพื่อให้ทราบศักยภาพของพืชในท้องถิ่น
- 3. เพื่อให้ตระหนัก เห็นคุณค่าของพืชในท้องถิ่น

วัสดุ/อุปกรณ์

- 1. ฝานก อุ่นสี ขางคย
- 2. ไม้สก็มไม้ดี้อ
- 3. ด้ายขาว หนังสือนิต
- 4. ไม้บรรทัด
- 5.

วิธีการ

- 1. สุ่มเก็บข้อมูลพืชจาก ไร่ของโรงเรียน
- 2. ถ่ายภาพพืช
- 3. สังเกต ใ้ระดมคำค้น และขีดค่างสูงของพืช
- 4. นำบันทึกข้อมูล
- 5.

ผลที่คาดว่าจะได้รับ

- 1. ทำให้ทราบข้อมูลการใช้ประโยชน์ของพืชในท้องถิ่น
- 2. ทำให้ทราบศักยภาพของพืชในท้องถิ่น
- 3. ทำให้ตระหนัก เห็นคุณค่าของพืชในท้องถิ่น
- 4.
- 5.

ใบงานที่ 5

เรื่อง การเก็บข้อมูลการใช้ประโยชน์ของพืชในท้องถิ่น

20. ข้อมูลพืช

ชื่อชนิดพืช เสมาขาว (เสมา)
 ชื่อวิทยาศาสตร์ Mangifera indica L. วงศ์ ANACARDIACEAE
 รหัสพรรณไม้ 8-1080105-04-015/25 ลักษณะวิสัย ไม้ยืนต้นผลขนาดใหญ่
 ลักษณะเด่นของพืช ใบเดี่ยวรูปไข่แกว่งรี กว้าง 10-15 ซม. ยาว 15-20 ซม. ดอกสีขาว
ผลกลม สีเขียว เมื่อสุกเปลี่ยนเป็นสีส้มหรือสีน้ำตาล

บริเวณที่พบ 45 หมู่ 4
 ชื่อหมู่บ้าน/ชุมชน/แขวง บ้านหนองนา
 ที่อยู่บ้านเลขที่ 45 หมู่ที่/ชุมชนที่/แขวงที่ 4 ซอย - ถนน -
 ตำบล/แขวง นาหว้า อำเภอ/เขต นาหว้า จังหวัด นครพนม
 พิกัดทางภูมิศาสตร์ (ตำแหน่งพรรณไม้)
 ละติจูด (Latitude) 16.951760 ลองจิจูด (Longitude) 104.570636
 อายุประมาณ 40 ปี เส้นรอบวงลำต้น 0.72 เมตร ความสูง 5 เมตร
 สถานภาพ ทั่วไป จำนวนที่พบ (ต้น) 1

การใช้ประโยชน์ในท้องถิ่น (ระบุส่วนที่ใช้และวิธีการใช้)
 อาหาร ผลสุกรับประทาน และใช้ใบต้มน้ำดื่ม

ยารักษาโรค ใช้กับคน ผลสุกแก้ ไข้บรรเทาแก้ท้องเสียอาเจียน

ยารักษาโรค ใช้กับสัตว์ -

เครื่องเรือน เครื่องใช้อื่นๆ -

เจ้าของพืช

ชื่อ-สกุล นางจิตติพร โสภณศิริ อายุ ๗๒ ปี อาชีพ ผู้สูงอายุ

ชื่อหมู่บ้าน/ชุมชน/แขวง บ้านหนองนา

ที่อยู่บ้านเลขที่ ๕๕ หมู่ที่/ชุมชนที่/แขวงที่ ๕ ซอย - ถนน -

ตำบล/แขวง จตุรัส อำเภอ/เขต จตุรัส จังหวัด หนองบัวลำภู

หมายเลขโทรศัพท์ - อีเมล -

ผู้ให้ข้อมูล

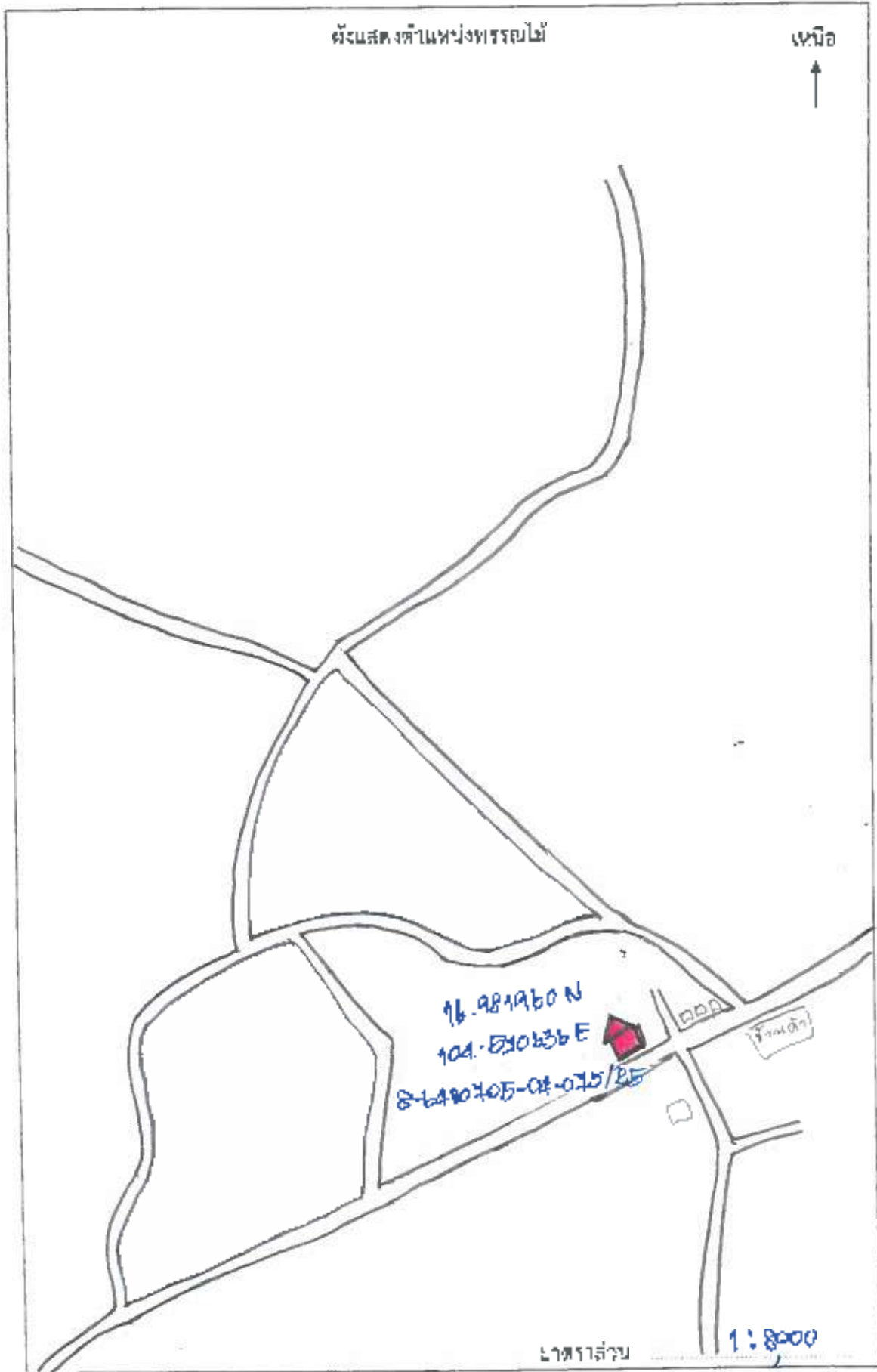
ชื่อ-สกุล นางจิตติพร โสภณศิริ อายุ ๗๒ ปี อาชีพ ผู้สูงอายุ


ชื่อหมู่บ้าน/ชุมชน/แขวง บ้านหนองนา

ที่อยู่บ้านเลขที่ ๕๕ หมู่ที่/ชุมชนที่/แขวงที่ ๕ ซอย - ถนน -

ตำบล/แขวง จตุรัส อำเภอ/เขต จตุรัส จังหวัด หนองบัวลำภู

หมายเลขโทรศัพท์ - อีเมล -





บันทึกข้อมูลโดย หน่วยงาน/สถานศึกษา บัณฑิตวิทยาลัย มหาวิทยาลัยราชภัฏวชิรเวศน์ จังหวัดบุรีรัมย์
 วัน เดือน ปี วันที่ 14 มีนาคม 2565

คำชี้แจง

ใบงานที่ ๘ เรื่อง การเก็บข้อมูลการใช้ประโยชน์ของสัตว์ในท้องถิ่น

การเก็บข้อมูลการใช้ประโยชน์ของสัตว์ในท้องถิ่น เป็นการเก็บรวบรวมข้อมูลสัตว์ที่มีปริมาณสำคัญ และมีลักษณะเด่น สามารถนำข้อมูลไปพัฒนาและใช้ประโยชน์ในด้านต่างๆ

วัตถุประสงค์

- 1. เพื่อให้ทราบข้อมูลของสัตว์ในท้องถิ่น
- 2. เพื่อให้ทราบศักยภาพของสัตว์ในท้องถิ่น
- 3. เพื่อให้ตระหนัก เห็นคุณค่าของสัตว์ในท้องถิ่น

วัสดุ/อุปกรณ์

- 1. ปากกา สีน้ำเงิน สีน้ำเงิน
- 2. ไม้บรรทัด
- 3.
- 4.
- 5.

วิธีการ

- 1. สืบเสาะหาข้อมูลสัตว์ในท้องถิ่น
- 2. ศึกษารายละเอียด
- 3. บันทึกข้อมูล
- 4.
- 5.

ผลที่คาดว่าจะได้รับ

- 1. จากการศึกษาข้อมูลสัตว์ในท้องถิ่น
- 2. จากศึกษารายละเอียดของสัตว์ในท้องถิ่น
- 3. จากศึกษารายละเอียด เห็นคุณค่าของสัตว์ในท้องถิ่น
- 4.
- 5.

ใบงานที่ 6

เรื่อง การเก็บข้อมูลการใช้ประโยชน์ของสัตว์ในท้องถิ่น

21. ข้อมูลพันธุ์สัตว์

ชื่อชนิดสัตว์..... ควาย

ชื่อวิทยาศาสตร์..... Bubalus bubalis

รหัสพันธุ์สัตว์..... 8-6480705-4-002/4

ประเภทของสัตว์ (เช่น สัตว์เลี้ยงลูกด้วยน้ำนม สัตว์เลื้อยคลาน สัตว์สะเทินน้ำสะเทินบก ฯลฯ)
เลี้ยงลูกด้วยน้ำนม

บริเวณที่พบ..... 125/4

ชื่อหมู่บ้าน/ชุมชน/แขวง..... บ้านหนองขาว

ที่อยู่บ้านเลขที่..... 125 หมู่ที่/ชุมชนที่/แขวงที่..... 4 ซอย..... — ถนน..... —

ตำบล/แขวง..... ชาติ อำเภอ/เขต..... บางบาล จังหวัด..... สุพรรณบุรี

พิกัดทางภูมิศาสตร์ (ตำแหน่งพันธุ์สัตว์)

ละติจูด (Latitude)..... 16.964151 ลองจิจูด (Longitude)..... 101.564433

อายุประมาณ..... 2 ปี เพศ..... ตัวผู้

ประวัติ/ที่มา..... ซื้อจากเพื่อนบ้าน

ลักษณะเด่น..... รูปร่างตัวผู้ มีเขาเล็ก ๆ สีน้ำตาล มีขนสีน้ำตาลที่คอและหัว หางยาวหางดำ
พบลักษณะพิเศษเฉพาะตัวคือมีรอยแผลที่ขาหน้า

ประโยชน์ของสัตว์..... ใช้ทำปุ๋ยคอก

เลี้ยงเพื่อการจำหน่าย รายได้ประมาณ..... — บาท/เดือน รายได้ประมาณ..... — บาท/ปี

เลี้ยงเพื่อเป็นพ่อพันธุ์ ชื่อพันธุ์..... —

เลี้ยงเพื่อเป็นแม่พันธุ์ ชื่อพันธุ์..... พันธุ์พื้นเมือง

อื่นๆ.....

ความสำคัญของสัตว์ โดยเลือกได้มากกว่า 1 กลุ่ม แบ่งออกเป็น

- | | |
|--|---|
| <input checked="" type="checkbox"/> สัตว์เพื่อการเกษตร | <input type="checkbox"/> สัตว์เพื่ออุตสาหกรรม |
| <input type="checkbox"/> สัตว์เพื่อกำจัดศัตรูพืช | <input type="checkbox"/> สัตว์เพื่อเป็นเครื่องบุงท่อมและเครื่องประดับ |
| <input type="checkbox"/> สัตว์เพื่อเก็บพาดินหรือแรงงาน | <input type="checkbox"/> สัตว์เพื่องานวิทยาศาสตร์และการแพทย์ |
| <input type="checkbox"/> สัตว์เพื่อเศรษฐกิจ | <input type="checkbox"/> สัตว์เพื่อเป็นอาหารและยารักษาโรค |
| <input type="checkbox"/> สัตว์เพื่อนันทนาการและด้านจิตใจ | <input type="checkbox"/> สัตว์เพื่อสิ่งแวดล้อมและระบบนิเวศ |

มีเจ้าของ

ไม่มีเจ้าของ


เจ้าของสัตว์

ชื่อ-สกุล นายรังสิต นวชัย อายุ 48 ปี อาชีพ ว่าง
 ชื่อหมู่บ้าน/ชุมชน/แขวง คุ้มแห่มหา
 ที่อยู่บ้านเลขที่ 125 หมู่ที่/ชุมชนที่/แขวงที่ 4 ซอย - ถนน -
 ตำบล/แขวง เมือง อำเภอ/เขต เมือง จังหวัด นครราชสีมา
 หมายเลขโทรศัพท์ - อีเมล -

ผู้ให้ข้อมูล

ชื่อ-สกุล นายรังสิต นวชัย อายุ 48 ปี อาชีพ ว่าง
 ชื่อหมู่บ้าน/ชุมชน/แขวง คุ้มแห่มหา
 ที่อยู่บ้านเลขที่ 125 หมู่ที่/ชุมชนที่/แขวงที่ 4 ซอย - ถนน -
 ตำบล/แขวง เมือง อำเภอ/เขต เมือง จังหวัด นครราชสีมา
 หมายเลขโทรศัพท์ - อีเมล -

วาดภาพประกอบ



มาตราส่วน 1 : 16

บันทึกข้อมูลโดย หน่วยงาน/สถานศึกษา อ.ปต. ชาติ อ. - ชนบท จังหวัดพรม
 วัน เดือน ปี 14 มีนาคม 1965

ตัวอย่างใบงาน

หมู่ที่ 5

คำชี้แจง

ใบงานที่ 1 เรื่อง การเก็บข้อมูลพื้นฐานในท้องถิ่น

การเก็บข้อมูลพื้นฐานในท้องถิ่น เป็นการเก็บรวบรวมข้อมูลพื้นฐานของหมู่บ้าน ชุมชน แขวง เพื่อให้ทราบข้อมูลทางด้านศาสนา ประชากร สถานศึกษา และการบริหารขององค์กรปกครองส่วนท้องถิ่น

วัตถุประสงค์

1. เพื่อให้ทราบข้อมูลพื้นฐานในท้องถิ่น
2. เพื่อให้ทราบศักยภาพของท้องถิ่น
3. เพื่อให้เกิดทักษะในการสอบถาม รวบรวมข้อมูลและเป็นส่วนหนึ่งของหมู่บ้าน ชุมชน แขวง

วัสดุ/อุปกรณ์

1. ฆ้องวง ดินสอ ดินสอสี ยางลบ
2. สำรอง
3. โปสเตอร์หรือกระดาษ
4. ฟิล์มกระดาษ
- 5.

วิธีการ

1. สืบเสาะข้อมูลจากท้องถิ่น
2. นำมาทำเป็น timeline
3. สืบเสาะข้อมูล
4. สำรอง
- 5.

ผลที่คาดว่าจะได้รับ

1. สามารถนำข้อมูลท้องถิ่นมาจัดทำ
2. สามารถนำข้อมูลท้องถิ่นมาจัดทำ
3. สามารถนำข้อมูลท้องถิ่นมาจัดทำ
- 4.
- 5.

ใบงานที่ 1
เรื่อง การเก็บข้อมูลพื้นฐานในท้องถิ่น

1. ชื่อหมู่บ้าน/ชุมชน/แขวง (ที่เป็นทางการ) ตำบลศรีโพธิ์
 ชื่อหมู่บ้าน/ชุมชน/แขวง (ที่ชาวบ้านเรียก) ตำบลศรีโพธิ์
2. ที่ตั้ง หมู่ที่/ชุมชนที่/แขวงที่ 5 ซอย ถนน
 ตำบล/แขวง โพธิ์ อำเภอ/เขต โพธิ์ จังหวัด อุบลราชธานี
 เส้นทางหลวงหมายเลข เส้นทางท้องถิ่น
 พิกัดทางภูมิศาสตร์ (ตำแหน่งหมู่บ้าน/ชุมชน/แขวง)
 ละติจูด (Latitude) 16.9744659 ลองจิจูด (Longitude) 104.5379506



3. ข้อมูลทางศาสนา

- พุทธ วัด..... 1..... แห่ง เจ้าอาวาส..... 1..... รูป พระภิกษุสงฆ์..... 1..... รูป
- อิสลาม มัสยิด..... -..... แห่ง อิหม่าม..... -..... รูป
- คริสต์ โบสถ์..... -..... แห่ง บาทหลวง..... -..... รูป
- อื่นๆ ระบุ..... -.....

4. จำนวนประชากร

หมู่ที่/ชุมชนที่/แขวงที่..... 5	จำนวน..... 160	ครัวเรือน	จำนวนพื้นที่..... -	ไร่
จำนวนประชากร..... 556	คน	ชาย..... 277	คน	หญิง..... 279
0 - 14 ปี..... 93	คน	ชาย..... 44	คน	หญิง..... 49
15 - 25 ปี..... 79	คน	ชาย..... 37	คน	หญิง..... 42
26 - 49 ปี..... 229	คน	ชาย..... 117	คน	หญิง..... 112
50 - 59 ปี..... 95	คน	ชาย..... 48	คน	หญิง..... 47
60 ปี ขึ้นไป..... 67	คน	ชาย..... 31	คน	หญิง..... 36

5. ข้อมูลสถานศึกษาที่เปิดให้บริการ

- ระดับก่อนประถมศึกษา..... -..... แห่ง
- ระดับประถมศึกษา..... -..... แห่ง
- ระดับมัธยมศึกษา..... -..... แห่ง
- ระดับอนุปริญญา..... -..... แห่ง
- ระดับปริญญาตรี..... -..... แห่ง
- ระดับสูงกว่าปริญญาตรี..... -..... แห่ง
- อื่นๆ..... -..... แห่ง

สถานศึกษา

- ชื่อสถานศึกษา..... -
 ชื่อผู้อำนวยการสถานศึกษา/หัวหน้าสถานศึกษา..... -
 จำนวนครู..... -..... คน
 จำนวนนักเรียน..... -..... คน นักเรียนชาย..... -..... คน นักเรียนหญิง..... -..... คน
- ชื่อสถานศึกษา..... -
 ชื่อผู้อำนวยการสถานศึกษา/หัวหน้าสถานศึกษา..... -
 จำนวนครู..... -..... คน
 จำนวนนักเรียน..... -..... คน นักเรียนชาย..... -..... คน นักเรียนหญิง..... -..... คน

หมายเหตุ : หากมีสถานศึกษามากกว่า 2 แห่ง สามารถเพิ่มข้อมูลของสถานศึกษาได้ตามจริง

6. ข้อมูลการบริหารขององค์กรปกครองส่วนท้องถิ่น

ประเภทขององค์กรปกครองส่วนท้องถิ่น

- เทศบาล
 - เทศบาลตำบล เทศบาลเมือง เทศบาลนคร
- องค์การบริหารส่วนตำบล
- สำนักงานเขต
- อื่นๆ

ผู้บริหาร ชื่อ-สกุล

ตำแหน่ง

7. สถานพยาบาล

โรงพยาบาล.....แห่ง

โรงพยาบาลส่งเสริมสุขภาพตำบล.....1.....แห่ง

อื่นๆ.....แห่ง

8. สถานีตำรวจ.....แห่ง

บันทึกข้อมูลโดย หน่วยงาน/สถานศึกษา สพต. ๑๑๗

วัน เดือน ปี วันที่ 16 เดือน สิงหาคม พ.ศ. ๒๕๖๕

คำชี้แจง

ใบงานที่ 2 เรื่อง การเก็บข้อมูลการประกอบอาชีพในท้องถิ่น

การเก็บข้อมูลการประกอบอาชีพในท้องถิ่น เป็นการเก็บรวบรวมข้อมูลการประกอบอาชีพในท้องถิ่น เพื่อทราบข้อมูลการประกอบอาชีพ ปัญหาและแนวทางการแก้ปัญหา กำหนดแนวทางการอนุรักษ์และพัฒนา ในด้านการประกอบอาชีพในท้องถิ่น

วัตถุประสงค์

- 1. เพื่อให้ทราบการประกอบอาชีพของบุคคลในท้องถิ่น
- 2. เพื่อให้ทราบศักยภาพทางเศรษฐกิจของท้องถิ่น

วัสดุ/อุปกรณ์

- 1. หนังสือนิตยสาร & C (๑๓)
- 2. สติกเกอร์
- 3. สติกเกอร์สี
- 4.
- 5.

วิธีการ

- 1. สอดหนังสือลงในกระดาษ / สติกเกอร์ให้ติด / ติดสติกเกอร์
- 2. สอดสติกเกอร์ การตกแต่งหน้าปก / สติกเกอร์ให้ติด / สอดสติกเกอร์ สติกเกอร์ในท้องถิ่น
- 3.
- 4.
- 5.

ผลที่คาดว่าจะได้รับ

- 1. สอดสติกเกอร์ลงในหนังสือ
- 2. สอดสติกเกอร์ลงในกระดาษ
- 3.
- 4.
- 5.

ใบงานที่ 2

เรื่อง การเก็บข้อมูลการประกอบอาชีพในท้องถิ่น

9. การประกอบอาชีพด้านเกษตรกรรม และด้านอุตสาหกรรม

9.1 ด้านเกษตรกรรม

พื้นที่ตำบล	1๕๐๐	ไร่	-	งาน	-	ตารางวา	จำนวน	1๐๙	ครัวเรือน
พื้นที่ทำสวน	1๘๖	ไร่	-	งาน	-	ตารางวา	จำนวน	๙7	ครัวเรือน
1. ข้าวโพด							จำนวน	1๐๐	ไร่ - งาน - ตารางวา
2. กุ้งฝอย							จำนวน	-	ไร่ ๙๙ งาน - ตารางวา
3. ส้มเขียวหวาน							จำนวน	1	ไร่ - งาน - ตารางวา
4. ส้มโชงอว							จำนวน	๙๐	ไร่ - งาน - ตารางวา
5.							จำนวน	-	ไร่ - งาน - ตารางวา
พื้นที่ทำไร่	-	ไร่	-	งาน	-	ตารางวา	จำนวน	-	ครัวเรือน
1. -							จำนวน	ไร่	งาน - ตารางวา
2. -							จำนวน	ไร่	งาน - ตารางวา
3. -							จำนวน	ไร่	งาน - ตารางวา
4. -							จำนวน	ไร่	งาน - ตารางวา
5. -							จำนวน	ไร่	งาน - ตารางวา

ปศุสัตว์ จำนวนสัตว์ในพื้นที่โดยรวม (กรณีมากกว่า 5 ชนิดที่กำหนด สามารถเพิ่มข้อมูลได้ตามจริง)

โค	๙๐	ตัว	กระบือ	๙๐	ตัว
สุกร	๙๐๐	ตัว	เป็ด	1๐๐	ตัว
ไก่	1๙๙๐	ตัว	อื่นๆ	1๐	ตัว

ประมง

ที่เพาะเลี้ยงสัตว์น้ำในพื้นที่สาธารณะ

..... แห่ง	พื้นที่	-	ไร่	-	งาน	-	ตารางวา
ภาครัฐ แห่ง	พื้นที่	-	ไร่	-	งาน	-
ภาคเอกชน แห่ง	พื้นที่	-	ไร่	-	งาน	-

ที่เพาะเลี้ยงสัตว์น้ำในพื้นที่เอกชน

..... แห่ง	พื้นที่	-	ไร่	-	งาน	-	ตารางวา
ภาครัฐ แห่ง	พื้นที่	-	ไร่	-	งาน	-
ภาคเอกชน แห่ง	พื้นที่	-	ไร่	-	งาน	-

ทำเทียบเรือ/สะพานปลา

..... แห่ง

ผลผลิตจากการเพาะเลี้ยงสัตว์น้ำในพื้นที่สาธารณะ

..... ตัน/ปี	
ภาครัฐ ตัน/ปี
ภาคเอกชน ตัน/ปี

ผลผลิตจากการเพาะเลี้ยงสัตว์น้ำในพื้นที่เอกชน

..... ตัน/ปี	
ภาครัฐ ตัน/ปี
ภาคเอกชน ตัน/ปี

อื่นๆ.....

9.2 ด้านอุตสาหกรรม

โรงงานอุตสาหกรรมขนาดใหญ่ 123 แห่ง

(มีคนงานตั้งแต่ 200 คนขึ้นไปหรือมีทรัพย์สินเกินกว่า 200 ล้านบาทขึ้นไป)

กิจการอุตสาหกรรม เกี่ยวกับ (กรณีมากกว่า 5 ข้อ สามารถเพิ่มข้อมูลได้ตามจริง)

- 1.....
- 2.....
- 3.....

โรงงานอุตสาหกรรมขนาดกลาง 123 แห่ง

(มีคนงาน 50-200 คนหรือมีทรัพย์สินตั้งแต่ 20-200 ล้านบาท)

กิจการอุตสาหกรรม เกี่ยวกับ (กรณีมากกว่า 5 ข้อ สามารถเพิ่มข้อมูลได้ตามจริง)

- 1.....
- 2.....
- 3.....

โรงงานอุตสาหกรรมขนาดเล็ก หรือครัวเรือน 123 แห่ง

(มีคนงานไม่เกิน 50 คนหรือมีทรัพย์สินถาวรไม่เกิน 20 ล้านบาท)

กิจการอุตสาหกรรม เกี่ยวกับ (กรณีมากกว่า 5 ข้อ สามารถเพิ่มข้อมูลได้ตามจริง)

- 1.....
- 2.....
- 3.....

10.การประกอบอาชีพด้านพาณิชย์

- ธนาคาร..... แห่ง
- สถาบันบริการน้ำมัน..... แห่ง
- บริษัท..... แห่ง
- ศูนย์การค้าห้างสรรพสินค้า..... แห่ง
- ห้างหุ้นส่วนจำกัด..... แห่ง
- ตลาดสด..... แห่ง
- ร้านค้าต่าง ๆ 9..... แห่ง
- โรงแรมสัตว์..... แห่ง
- โรงสีข้าว..... แห่ง
- อื่น ๆ..... แห่ง

11.การประกอบอาชีพด้านสถานบริการ

- โรงแรม..... แห่ง
- ร้านอาหาร..... แห่ง
- โรงพยาบาล..... แห่ง
- สถานบันเทิง..... แห่ง
- อื่น ๆ..... แห่ง

บันทึกข้อมูลโดย หน่วยงาน/สถานศึกษา สพท. ลำปาง
วัน เดือน ปี วันที่ 19 เดือน สิงหาคม พ.ศ. 2565

คำชี้แจง

ใบงานที่ 3 เรื่อง การเก็บข้อมูลด้านกายภาพในท้องถิ่น

การเก็บข้อมูลด้านกายภาพในท้องถิ่น เป็นการเก็บรวบรวมข้อมูลทางด้านสภาพภูมิประเทศ ลักษณะดิน แหล่งน้ำ อุณหภูมิ ปริมาณแสง และตำแหน่งทางภูมิศาสตร์ของทรัพยากรกายภาพในท้องถิ่น

วัตถุประสงค์

- 1. เพื่อให้ทราบสภาพภูมิศาสตร์ในท้องถิ่น
- 2. เพื่อให้ทราบศักยภาพของทรัพยากรกายภาพในท้องถิ่น
- 3. เพื่อให้เกิดการมีส่วนร่วมในอนุรักษ์ทรัพยากรในท้องถิ่น

วัสดุ/อุปกรณ์

- 1. แผนที่ของสถานที่ (1๙๗)
- 2. ฝ่ามือ
- 3. ไม้ขีดไฟ
- 4. ไม้บรรทัด
- 5.

วิธีการ

- 1. สวมใส่ถุงมือและหมวกป้องกัน
- 2. สอดเข็มสอดด้ายเข้าที่รอยต่อ
- 3. สอดด้ายสอดเข็มเข้าที่รอยต่อจากซ้ายไปขวาตามลำดับ
- 4.
- 5.

ผลที่คาดว่าจะได้รับ

- 1. สามารถทำางภูมิศาสตร์ในท้องถิ่น
- 2. สามารถใช้ภูมิศาสตร์ในท้องถิ่น
- 3. สามารถใช้ภูมิศาสตร์ในท้องถิ่น
- 4.
- 5.

ใบงานที่ 3
เรื่อง การเก็บข้อมูลด้านกายภาพในท้องถิ่น

12. สภาพภูมิประเทศและสังคมพืช

สภาพภูมิประเทศ พื้นที่ราบสูง

สังคมพืช พืชที่ขึ้นตามชายฝั่งของป่า ไม้ยืนต้น กล้วย กะทิง ฝรั่ง กล้วย

13. ลักษณะดิน

ชนิดดิน เป็นดินร่วนปนทราย มีหินปะปนอยู่เป็นจำนวนมาก (สีเทา-เหลือง) 90% ของพื้นที่ 7
และดินเหนียวปนทราย (มีเศษหินเล็ก 10-30% ของพื้นที่) บริเวณที่ติดกับ
เนินเขา/ลำธารที่ลดระดับลงสู่ที่ราบลุ่ม

14. แหล่งน้ำธรรมชาติและแหล่งน้ำชลประทาน

14.1 แหล่งน้ำธรรมชาติ

ห้วย ชื่อ ห้วย

พิกัดทางภูมิศาสตร์ (ตำแหน่งห้วย)

ละติจูด (Latitude)..... ลองจิจูด (Longitude).....

ขนาด ความกว้าง.....กิโลเมตร ความยาว.....กิโลเมตร

มีน้ำตลอดปี มีน้ำเป็นฤดูกาล

หนอง ชื่อ หนอง

พิกัดทางภูมิศาสตร์ (ตำแหน่งหนอง)

ละติจูด (Latitude) 16. ๑๕๖.๕๕๕..... ลองจิจูด (Longitude) 10๑. ๕๖๖.๑๕๕.....

ขนาด ความกว้าง 0.1๕ กิโลเมตร ความยาว.....กิโลเมตร

มีน้ำตลอดปี มีน้ำเป็นฤดูกาล

คลอง ชื่อ คลอง

พิกัดทางภูมิศาสตร์ (ตำแหน่งคลอง)

ละติจูด (Latitude)..... ลองจิจูด (Longitude).....

ขนาด ความกว้าง.....กิโลเมตร ความยาว.....กิโลเมตร

มีน้ำตลอดปี มีน้ำเป็นฤดูกาล

บึง ชื่อ น้ำ
 พิกัดทางภูมิศาสตร์ (ตำแหน่งบึง)
 ละติจูด (Latitude)..... ลองจิจูด (Longitude).....
 ขนาด ความกว้าง.....กิโลเมตร ความยาว.....กิโลเมตร
 มีน้ำตลอดปี มีน้ำเป็นฤดูกาล

แม่น้ำ ชื่อ น้ำ
 พิกัดทางภูมิศาสตร์ (ตำแหน่งแม่น้ำ)
 ละติจูด (Latitude)..... ลองจิจูด (Longitude).....
 ขนาด ความกว้าง.....กิโลเมตร ความยาว.....กิโลเมตร
 มีน้ำตลอดปี มีน้ำเป็นฤดูกาล

14.2 แหล่งน้ำขุดประเทาน

ฝาย ชื่อ -
 พิกัดทางภูมิศาสตร์ (ตำแหน่งฝาย)
 ละติจูด (Latitude)..... ลองจิจูด (Longitude).....
 ขนาด ความกว้าง.....กิโลเมตร ความยาว.....กิโลเมตร
 มีน้ำตลอดปี มีน้ำเป็นฤดูกาล

คลองชลประทาน (คลองฝายน้ำ) ชื่อ -
 พิกัดทางภูมิศาสตร์ (ตำแหน่งคลองชลประทาน)
 ละติจูด (Latitude)..... ลองจิจูด (Longitude).....
 ขนาด ความกว้าง.....กิโลเมตร ความยาว.....กิโลเมตร
 มีน้ำตลอดปี มีน้ำเป็นฤดูกาล

เขื่อน ชื่อ -
 พิกัดทางภูมิศาสตร์ (ตำแหน่งเขื่อน)
 ละติจูด (Latitude)..... ลองจิจูด (Longitude).....
 ขนาด ความกว้าง.....กิโลเมตร ความยาว.....กิโลเมตร
 มีน้ำตลอดปี มีน้ำเป็นฤดูกาล

อ่างเก็บน้ำ ชื่อ -
 พิกัดทางภูมิศาสตร์ (ตำแหน่งอ่างเก็บน้ำ)
 ละติจูด (Latitude)..... ลองจิจูด (Longitude).....
 ขนาด ความกว้าง.....กิโลเมตร ความยาว.....กิโลเมตร
 มีน้ำตลอดปี มีน้ำเป็นฤดูกาล

ฝายชะลอความชุ่มชื้น ชื่อ -
 พิกัดทางภูมิศาสตร์ (ตำแหน่งฝายชะลอความชุ่มชื้น)
 ละติจูด (Latitude)..... ลองจิจูด (Longitude).....
 ขนาด ความกว้าง.....กิโลเมตร ความยาว.....กิโลเมตร
 มีน้ำตลอดปี มีน้ำเป็นฤดูกาล

15.ปริมาณและคุณภาพน้ำ

15.1 ปริมาณน้ำฝน

- ปริมาณน้ำฝนเฉลี่ยต่อปี.....มิลลิเมตร
- ปริมาณน้ำฝนเฉลี่ยสูงสุดต่อปี มิลลิเมตร ช่วงเดือน - เดือน.....
- ปริมาณน้ำฝนเฉลี่ยต่ำสุดต่อปี มิลลิเมตร ช่วงเดือน - เดือน.....

15.2 ปริมาณความต้องการใช้น้ำเปรียบเทียบกับปริมาณน้ำที่มีในพื้นที่

- เพียงพอตลอดปี
- น้ำแห้ง ในช่วงเดือน..... - เดือน.....
- น้ำท่วม ในช่วงเดือน..... - เดือน.....

15.3 คุณภาพของน้ำ

- ปนเปื้อนโลหะหนัก
- ปนเปื้อนจุลินทรีย์
- น้ำสะอาดไม่มีปัญหาการปนเปื้อน

16.อุณหภูมิ

เช้า..... 30 องศาเซลเซียส
 เที่ยง..... 39 องศาเซลเซียส
 เย็น..... 30 องศาเซลเซียส
 สูงสุด..... 40 องศาเซลเซียส
 ต่ำสุด..... 25 องศาเซลเซียส
 ณ พื้นที่เก็บโดยรวมต่อวัน

17.ความชื้นนสง

เช้า..... 110% สักซ์
 เที่ยง..... 62.0% สักซ์
 เย็น..... 69.9 สักซ์

บันทึกข้อมูลโดย หน่วยงาน/สถานศึกษา สศท. ๑๗๕
 วัน เดือน ปี วันที่ 18 สิงหาคม พ.ศ. 2560

คำชี้แจง

ใบงานที่ 4 เรื่อง การเก็บข้อมูลประวัติหมู่บ้าน ชุมชน วิถีชุมชน

การเก็บข้อมูลประวัติหมู่บ้าน ชุมชน วิถีชุมชน เป็นการเก็บรวบรวมข้อมูลประวัติ ที่มาการตั้งถิ่นฐาน ตั้งแต่อดีตถึงปัจจุบัน แสดงให้เห็นวิถีการดำรงชีวิตของคนในท้องถิ่น

วัตถุประสงค์

- 1. เพื่อให้ทราบประวัติความเป็นมา และวิถีชีวิตของคนในท้องถิ่น
- 2. เพื่อให้ทราบศักยภาพของท้องถิ่น
- 3. เพื่อให้เกิดความภาคภูมิใจในท้องถิ่น

วัสดุ/อุปกรณ์

- 1. ฟังเพลง ฮีโร่ส์ มี 4 เพลง
- 2. สีชอล์ก
- 3. ทรายสีต่างสี
- 4. ทรายผสม
- 5.

วิธีการ

- 1. เล่นเพลงฮีโร่ส์
- 2. ทำรูปโดยใช้สีผสมทราย
- 3. จัดทำป้ายชื่อ
- 4. ระบาย
- 5.

ผลที่คาดว่าจะได้รับ

- 1. ได้รู้ประวัติหมู่บ้าน วิถีชุมชน
- 2. ได้รู้วิถีชีวิตของคนในท้องถิ่น
- 3. ได้รู้ถึงคุณค่าของวิถีชีวิตในท้องถิ่น
- 4.
- 5.

แบบบันทึกข้อมูลประวัติหมู่บ้าน ชุมชน แขวง

ประวัติหมู่บ้าน/ชุมชน/แขวง

ชื่อหมู่บ้าน/ชุมชน/แขวง บ้านหนองทราย

ที่ตั้งหมู่บ้าน/ชุมชนที่/แขวงที่ 5 ซอย - ถนน -

ตำบล/แขวง หนอง อำเภอ/เขต หนอง จังหวัด หนอง

บันทึกข้อมูล ประวัติหมู่บ้าน/ชุมชน/แขวง

..... การขอเปิดตลาดของหมู่บ้านหนองทรายเมื่อปี พ.ศ. 2539 มีตลาดอยู่หน้าโรงเรียนบ้านหนองทราย
มีขนาด 20 ไร่ 20 งาน 20 ตารางวา และมีการตั้งร้านค้าขึ้นตามริมถนนหน้าโรงเรียนหนองทราย
และบ้านหนองทรายและบ้านหนองทรายอีก 2 บ้าน ตั้งอยู่ติดกันตามแนวถนนหน้าโรงเรียนหนองทราย
เมื่อปี พ.ศ. 2508 โดยมีพื้นที่ทั้งหมด 20 ไร่ 20 ตารางวา และมีการตั้งร้านค้าขึ้นตามริมถนนหน้าโรงเรียนหนองทราย
บ้านหนองทราย มีพื้นที่ทั้งหมด 20 ไร่ 20 ตารางวา และมีการตั้งร้านค้าขึ้นตามริมถนนหน้าโรงเรียนหนองทราย
อีก 2 บ้านคือ บ้านหนองทราย 10 ไร่ 20 ตารางวา และบ้านหนองทราย 10 ไร่ 20 ตารางวา

ผู้ให้ข้อมูล (คนที่ 1)

ชื่อ-สกุล นายศักดิ์ หนอกดี อายุ 54 ปี อาชีพ รับจ้าง

ชื่อหมู่บ้าน/ชุมชน/แขวง บ้านหนองทราย

ที่อยู่บ้านเลขที่ 21 หมู่ที่/ชุมชนที่/แขวงที่ 5 ซอย - ถนน -

ตำบล/แขวง หนอง อำเภอ/เขต หนอง จังหวัด หนอง

หมายเลขโทรศัพท์ 064 706 0194 อีเมล -

แบบบันทึกข้อมูลวิถีชีวิตรายบุคคล

ข้อพิจารณา (กิจวัตรประจำวัน การประกอบอาชีพ ชุมชนรวมเป็วมประเพณี วิถีวัฒนธรรม ฯลฯ)

วิถีชีวิตรอบวัน

ช่วงเวลา: 09.00 น. - 02.00 น. คือช่วงเช้าถึงช่วงค่ำ

รายละเอียด: ศึกษาค้นคว้า ค้นคว้าข้อมูล เพื่อจัดทำโครงการ วิจัยและเผยแพร่ความรู้

วิถีชีวิตรอบสัปดาห์

การพักผ่อน

วิถีชีวิตรอบเดือน

ไปพักผ่อนที่สวนสาธารณะ สวนพฤกษศาสตร์ สวนสัตว์ สวนพฤกษศาสตร์

ทำกิจกรรมเพื่อสังคมและสาธารณประโยชน์

วิถีชีวิตรอบปี

ร่วมประชุม: หารือเกี่ยวกับโครงการวิจัย และ ศึกษาค้นคว้า ข้อมูล วิจัย และเผยแพร่ความรู้

ประชุม: หารือเกี่ยวกับโครงการวิจัย และ ศึกษาค้นคว้า ข้อมูล วิจัย และเผยแพร่ความรู้

ผู้ให้ข้อมูล (คนที่ 2)

ชื่อ-สกุล..... อายุ..... ปี อาชีพ.....

ชื่อหมู่บ้าน/ชุมชน/แขวง.....

ที่อยู่บ้านเลขที่..... หมู่ที่/ชุมชนที่/แขวงที่..... ซอย..... ถนน.....

ตำบล/แขวง..... อำเภอ/เขต..... จังหวัด.....

หมายเลขโทรศัพท์..... อีเมล.....

แบบบันทึกวิถีชีวิตหมู่บ้าน ชุมชน แขวง

ชื่อหมู่บ้าน/ชุมชน/แขวง บ้านหนองทราย
ที่ตั้งหมู่ที่/ชุมชนที่/แขวงที่ ๕ ซอย ถนน
ตำบล/แขวง บ้านดู่ อำเภอ/เขต บ้านดู่ จังหวัด หนองคาย

วิถีหมู่บ้าน/ชุมชน/แขวง

ข้อพิจารณา (กิจวัตรประจำวัน การประกอบอาชีพ ขนบธรรมเนียมประเพณี วัฒนธรรม ฯลฯ)

1.เดือนมกราคม
ศก.บุญ, ชาติใหม่, เยี่ยมเยือนญาติ, ปลูกต้นกล้วย, ปลูกต้นมะพร้าว, ปลูกต้นกล้วยน้ำว้า

2.เดือนกุมภาพันธ์
ชุมชนสงฆ์, ปลูกต้นกล้วยน้ำว้า, ปลูกต้นกล้วยน้ำหว้า, ปลูกต้นกล้วยน้ำเต้า, ปลูกต้นกล้วยน้ำจืด

3.เดือนมีนาคม
บุญบั้งไฟ, บุญบั้งไฟ, บุญบั้งไฟ, บุญบั้งไฟ (บุญบั้งไฟ, บุญบั้งไฟ)
ปลูกต้นมะพร้าว, ปลูกต้นกล้วยน้ำว้า

4.เดือนเมษายน
ปลูกต้นกล้วยน้ำว้า, ปลูกต้นกล้วยน้ำหว้า, ปลูกต้นกล้วยน้ำเต้า, ปลูกต้นกล้วยน้ำจืด

5.เดือนพฤษภาคม
บุญบั้งไฟ, บุญบั้งไฟ, บุญบั้งไฟ, บุญบั้งไฟ, บุญบั้งไฟ, บุญบั้งไฟ

6.เดือนมิถุนายน
ปลูกต้นกล้วยน้ำว้า, ปลูกต้นกล้วยน้ำหว้า, ปลูกต้นกล้วยน้ำเต้า, ปลูกต้นกล้วยน้ำจืด

7.เดือนกรกฎาคม
ปลูกต้นกล้วยน้ำว้า, ปลูกต้นกล้วยน้ำหว้า, ปลูกต้นกล้วยน้ำเต้า, ปลูกต้นกล้วยน้ำจืด

8.เดือนสิงหาคม

จัดประชุมคณะผู้บริหาร

9.เดือนกันยายน

ประชุมผู้บริหาร โดยศึกษาสรุปโครงการและ เสนอข้อเสนองานที่ได้รับมอบหมายของคณะผู้บริหาร

10.เดือนตุลาคม

ประชุมคณะกรรมการ อำนวยการ สภากรรมการโรงเรียน

11.เดือนพฤศจิกายน

ประชุมผู้บริหาร

12.เดือนธันวาคม

ประชุมผู้บริหาร

บันทึกข้อมูลเพิ่มเติม

บันทึกข้อมูลโดย หัวหน้างาน/สถานศึกษา

..... สอนฯ ๑๓๕

วัน เดือน ปี วันที่ ๒๐ พฤศจิกายน พ.ศ. ๒๕๖๖

คำชี้แจง

ใบงานที่ 5 เรื่อง การเก็บข้อมูลการใช้ประโยชน์ของพืชในท้องถิ่น

การเก็บข้อมูลการใช้ประโยชน์ของพืชในท้องถิ่น เป็นการเก็บรวบรวมข้อมูลพืชที่มีความสำคัญ และมีลักษณะเด่น สามารถนำมาใช้ประโยชน์ในด้านต่างๆ

วัตถุประสงค์

- 1. เพื่อให้ทราบข้อมูลการใช้ประโยชน์ของพืชในท้องถิ่น
- 2. เพื่อให้ทราบศักยภาพของพืชในท้องถิ่น
- 3. เพื่อให้ตระหนัก เห็นคุณค่าของพืชในท้องถิ่น

วัสดุ/อุปกรณ์

- 1. กล้วย กล้วยสุก กล้วยดิบ
- 2. ใบตองสุก กล้วยสุก
- 3. ลำใยสุก กล้วยสุก
- 4. กล้วยดิบ
- 5.

วิธีการ

- 1. สับกล้วยสุก กล้วยดิบ กล้วยสุก
- 2. กล้วยสุก
- 3. สับกล้วยสุก กล้วยดิบ กล้วยสุก
- 4. กล้วยสุก
- 5.

ผลที่คาดว่าจะได้รับ

- 1. ทำให้ทราบถึงคุณค่าของพืชในท้องถิ่น
- 2. ทำให้ทราบถึงศักยภาพของพืชในท้องถิ่น
- 3. ทำให้ตระหนัก เห็นคุณค่าของพืชในท้องถิ่น
- 4.
- 5.

ใบงานที่ 5

เรื่อง การเก็บข้อมูลการใช้ประโยชน์ของพืชในท้องถิ่น

20. ข้อมูลพืช

ชื่อชนิดพืช กล้วย
 ชื่อวิทยาศาสตร์ Psidium guajava L. MYRTACEAE
 รหัสพรรณไม้ 6-6190105-05-070-1 ลักษณะทั่วไป ไม้ยืนต้น
 ลักษณะเด่นของพืช ผลสุกสีม่วงดำ รสฝาด ใช้ทำขนม
ผลไม้สีม่วง

บริเวณที่พบ 128 / 5
 ชื่อหมู่บ้าน/ชุมชน/แขวง บ้านท่าเสา
 ที่อยู่บ้านเลขที่ 128 หมู่ที่/ชุมชนที่/แขวงที่ 5 ซอย - ถนน -
 ตำบล/แขวง ท่าเสา อำเภอ/เขต พญาไท จังหวัด นนทบุรี
 พิกัดทางภูมิศาสตร์ (ตำแหน่งพรมแดน)
 ละติจูด (Latitude) N 16° 59.50023 ลองจิจูด (Longitude) E 101° 42.13272
 อายุประมาณ 10 ปี เส้นรอบวงลำต้น 0.95 เมตร ความสูง 7 เมตร
 สถานภาพ ไม้ผล จำนวนที่พบ (ต้น) 1

การใช้ประโยชน์ในท้องถิ่น (ระบุส่วนที่ใช้และวิธีการใช้)
 อาหาร ผลสุกทำขนม
ผลไม้สีม่วง

ยารักษาโรค ใช้กับคน
 -

ยารักษาโรค ใช้กับสัตว์
 -

เครื่องเรือน เครื่องใช้อื่นๆ
 -

เจ้าของพืช

ชื่อ-สกุล ดร. ส. สัตยาพร ผู้ช่วยฯ อายุ 52 ปี อาชีพ บริหารงาน

ชื่อหมู่บ้าน/ชุมชน/แขวง จ. ส. สัตยาพร

ที่อยู่บ้านเลขที่ 129 หมู่ที่/ชุมชนที่/แขวงที่ 5 ซอย - ถนน -

ตำบล/แขวง จตุ อำเภอ/เขต จตุ จังหวัด จตุ

หมายเลขโทรศัพท์ - อีเมล -

ผู้ให้ข้อมูล

ชื่อ-สกุล ดร. ส. สัตยาพร ผู้ช่วยฯ อายุ 52 ปี อาชีพ บริหารงาน

ชื่อหมู่บ้าน/ชุมชน/แขวง จ. ส. สัตยาพร

ที่อยู่บ้านเลขที่ 129 หมู่ที่/ชุมชนที่/แขวงที่ 5 ซอย - ถนน -

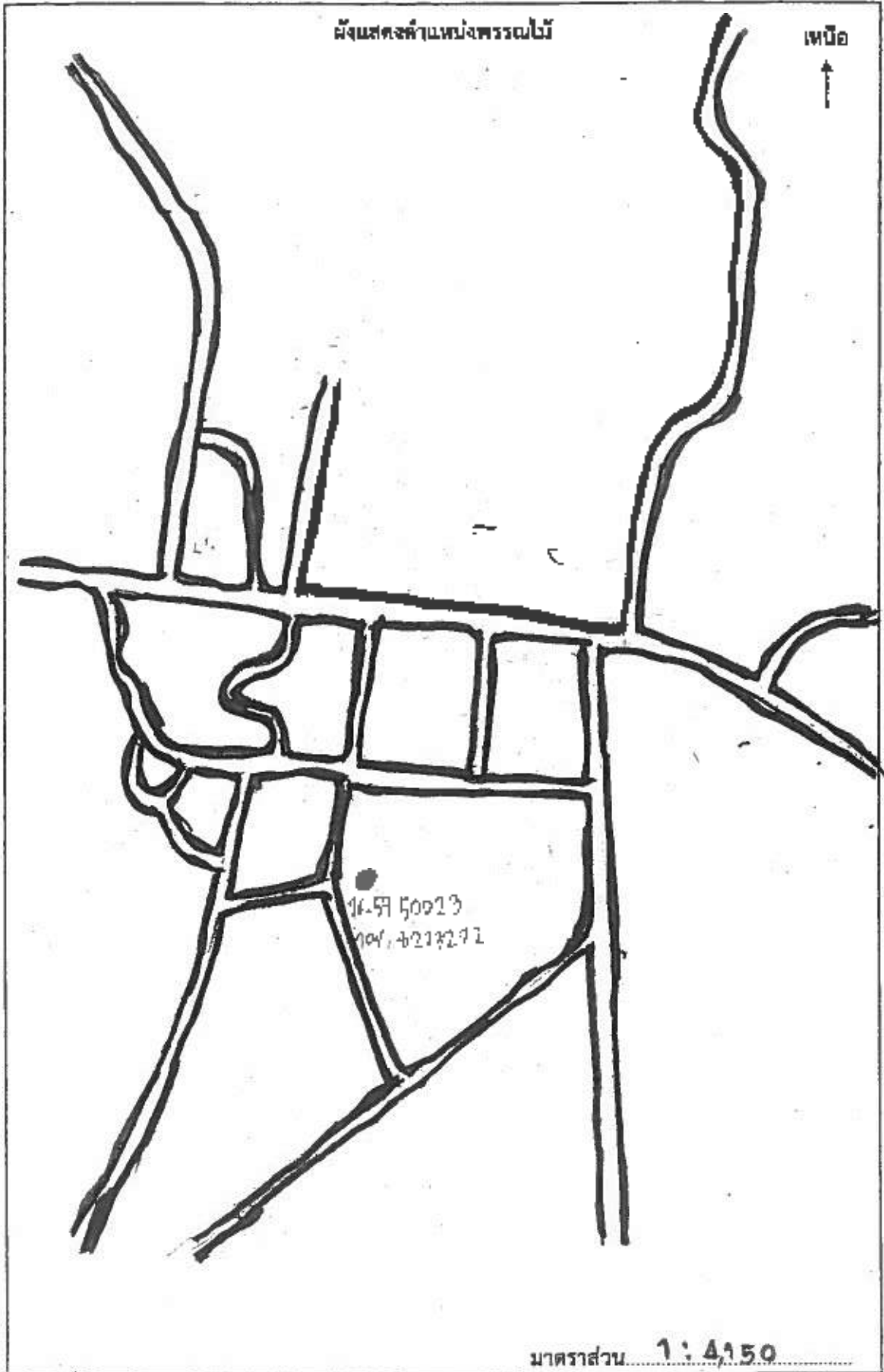
ตำบล/แขวง จตุ อำเภอ/เขต จตุ จังหวัด จตุ

หมายเลขโทรศัพท์ - อีเมล -

ผ.๕


ผังแสดงตำแหน่งพรตไฉ่

เหนือ
↑



วาดภาพประกอบ

1 : 3



ใบ

2 : 1



ช่อดอก

1 : 2



ผล

1 : 1



1 : 58

ต้นพุดซ้อน



ลำต้น

1 : 21

มาตราส่วน.....

บันทึกข้อมูลโดย หน่วยงาน/สถานศึกษา คุณครู ภาณี

วัน เดือน ปี วันที่ 15 เดือน สิงหาคม พ.ศ. 2555

คำชี้แจง

ใบงานที่ 6 เรื่อง การเก็บข้อมูลการใช้ประโยชน์ของสัตว์ในท้องถิ่น

การเก็บข้อมูลการใช้ประโยชน์ของสัตว์ในท้องถิ่น เป็นการเก็บรวบรวมข้อมูลสัตว์ที่มีความสำคัญ และมีลักษณะเด่น สามารถนำข้อมูลไปพัฒนาและใช้ประโยชน์ในด้านต่างๆ

วัตถุประสงค์

- 1. เพื่อให้ทราบข้อมูลของสัตว์ในท้องถิ่น
- 2. เพื่อให้ทราบศักยภาพของสัตว์ในท้องถิ่น
- 3. เพื่อให้ตระหนัก เห็นคุณค่าของสัตว์ในท้องถิ่น

วัสดุ/อุปกรณ์

- 1. ปากกาสีน้ำเงิน สีน้ำเงิน สีน้ำเงิน
- 2. ไม้บรรทัด
- 3.
- 4.
- 5.

วิธีการ

- 1. ศึกษาข้อมูลสัตว์ในท้องถิ่น
- 2. ศึกษารายละเอียดของสัตว์ในท้องถิ่น
- 3. บันทึกข้อมูล
- 4.
- 5.

ผลที่คาดว่าจะได้รับ

- 1. ได้ทราบข้อมูลของสัตว์ในท้องถิ่น
- 2. ได้รู้ถึงประโยชน์ของสัตว์ในท้องถิ่น
- 3. ได้รู้ถึงคุณค่าของสัตว์ในท้องถิ่น
- 4.
- 5.

ใบงานที่ 6

เรื่อง การเก็บข้อมูลการใช้ประโยชน์ของสัตว์ในท้องถิ่น

21. ข้อมูลพันธุ์สัตว์

ชื่อชนิดสัตว์ ไก่ชน
 ชื่อวิทยาศาสตร์ Ceallus domesticus
 รหัสพันธุ์สัตว์ 6-6480106-06-004-1
 ประเภทของสัตว์ (เช่น สัตว์เลี้ยงลูกด้วยน้ำนม สัตว์เลี้ยงคาน สัตว์สะเทินน้ำสะเทินบก ฯลฯ)
ไก่ชน

บริเวณที่พบ บ้านปากน้ำ ต.บ้านกรูด อ.บ้านกรวด จ.ประจวบคีรีขันธ์

ชื่อหมู่บ้าน/ชุมชน/แขวง บ้านปากน้ำ

ที่อยู่บ้านเลขที่ 78 หมู่ที่/ชุมชนที่/แขวงที่ 5 ซอย ถนน

ตำบล/แขวง ปากน้ำ อำเภอ/เขต บ้านกรวด จังหวัด ประจวบคีรีขันธ์

พิกัดทางภูมิศาสตร์ (ตำแหน่งพันธุ์สัตว์)
 ละติจูด (Latitude) N 13° 51.072' ลองจิจูด (Longitude) E 100° 52' 10.072"

อายุประมาณ 2 ปี เพศ ผู้

ประวัติที่มา ไก่ชน 15 ต.ปากน้ำ อ.บ้านกรวด จ.ประจวบคีรีขันธ์
พ่อไก่ไปชนกัน

ลักษณะเด่น เนื้อไก่แน่น สีสันดี ตา ใหญ่ สีสันดี มีขน ขน e ข

- ประโยชน์ของสัตว์
- ใช้ผสมลูกพันธุ์
 - ใช้เป็นไก่ชน
 - ไข่ไก่

เลี้ยงเพื่อการจำหน่าย รายได้ประมาณ 2000 บาท/เดือน รายได้ประมาณ 33000 บาท/ปี
 เลี้ยงเพื่อเป็นพ่อพันธุ์ ชื่อพันธุ์ -
 เลี้ยงเพื่อเป็นแม่พันธุ์ ชื่อพันธุ์ -
 อื่นๆ ใช้ผสมลูกพันธุ์ - ไข่

ความสำคัญของสัตว์ โดยเลือกได้มากกว่า 1 กลุ่ม แบ่งออกเป็น

- | | |
|---|---|
| <input type="checkbox"/> สัตว์เพื่อการเกษตร | <input type="checkbox"/> สัตว์เพื่ออุตสาหกรรม |
| <input checked="" type="checkbox"/> สัตว์เพื่อกำจัดศัตรูพืช | <input type="checkbox"/> สัตว์เพื่อเป็นเครื่องนุ่งห่มและเครื่องประดับ |
| <input type="checkbox"/> สัตว์เพื่อเป็นพาหนะหรือแรงงาน | <input type="checkbox"/> สัตว์เพื่องานวิทยาศาสตร์และการแพทย์ |
| <input checked="" type="checkbox"/> สัตว์เพื่อเศรษฐกิจ | <input type="checkbox"/> สัตว์เพื่อเป็นอาหารและยารักษาโรค |
| <input checked="" type="checkbox"/> สัตว์เพื่อนันทนาการและด้านจิตใจ | <input type="checkbox"/> สัตว์เพื่อสิ่งแวดล้อมและระบบนิเวศ |

มีเจ้าของ

ไม่มีเจ้าของ

เจ้าของสัตว์

ชื่อ-สกุล..... ดร. สุวิวัฒน์ วัฒนศิริ อายุ 51 ปี อาชีพ แพทย์
 ชื่อหมู่บ้าน/ชุมชน/แขวง..... บ้านนาโพธิ์
 ที่อยู่บ้านเลขที่ 78 หมู่ที่/ชุมชนที่/แขวงที่ 5 ซอย..... ถนน.....
 ตำบล/แขวง..... หนอง อำเภอ/เขต..... พนา จังหวัด..... ขอนแก่น
 หมายเลขโทรศัพท์..... — อีเมล..... —

ผู้ให้ข้อมูล

ชื่อ-สกุล..... ดร. สุวิวัฒน์ วัฒนศิริ อายุ 51 ปี อาชีพ แพทย์
 ชื่อหมู่บ้าน/ชุมชน/แขวง..... บ้านนาโพธิ์
 ที่อยู่บ้านเลขที่ 78 หมู่ที่/ชุมชนที่/แขวงที่ 5 ซอย..... ถนน.....
 ตำบล/แขวง..... หนอง อำเภอ/เขต..... พนา จังหวัด..... ขอนแก่น
 หมายเลขโทรศัพท์..... — อีเมล..... —

วาดภาพประกอบ



มาตราส่วน..... 1 : 9

บันทึกข้อมูลโดย หน่วยงาน/สถานศึกษา ค.ม.จ. ราม

วัน เดือน ปี 26 10 2566 สพ. 2566

ตัวอย่างใบงาน

หมู่ที่ 6

คำชี้แจง
ใบงานที่ 1 เรื่อง การเก็บข้อมูลพื้นฐานในท้องถิ่น

การเก็บข้อมูลพื้นฐานในท้องถิ่น เป็นการเก็บรวบรวมข้อมูลพื้นฐานของหมู่บ้าน ชุมชน แขวง เพื่อให้ทราบข้อมูลทางด้านศาสนา ประชากร สถานศึกษา และการบริหารขององค์กรปกครองส่วนท้องถิ่น

วัตถุประสงค์

1. เพื่อให้ทราบข้อมูลพื้นฐานในท้องถิ่น
2. เพื่อให้ทราบศักยภาพของท้องถิ่น
3. เพื่อให้เกิดทักษะในการสอบถาม รวบรวมข้อมูลและเป็นส่วนหนึ่งของหมู่บ้าน ชุมชน แขวง

วัสดุ/อุปกรณ์

1. หนกนก อินดิอ ของดง
2. หนกคัพพาคือคือ
- 3.
- 4.
- 5.

วิธีการ

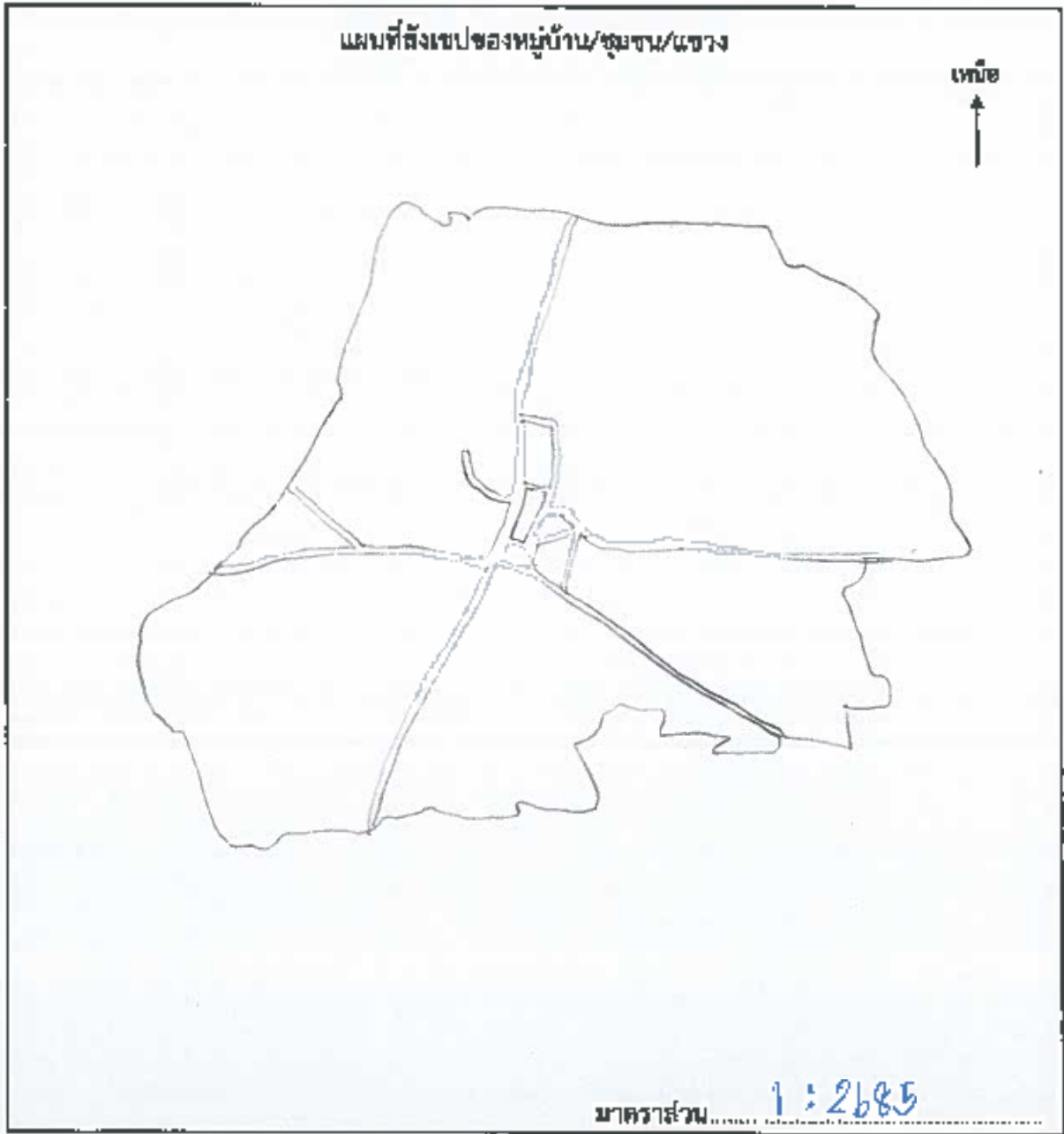
1. สอบถามข้อมูลพื้นฐานจากเจ้าอาวาส
2. ถ่ายภาพ
3. บันทึกข้อมูล
- 4.
- 5.

ผลที่คาดว่าจะได้รับ

1. ทำให้ทราบข้อมูลพื้นฐานของศาสนาในท้องถิ่น
2. ทำให้ทราบศักยภาพของท้องถิ่น
3. ทำให้เกิดทักษะในการสอบถาม
- 4.
- 5.

ใบงานที่ 1
เรื่อง การเก็บข้อมูลพื้นฐานในท้องถิ่น

1. ชื่อหมู่บ้าน/ชุมชน/แขวง (ที่เป็นทางการ) บ้านหนองบัว
 ชื่อหมู่บ้าน/ชุมชน/แขวง (ที่ชาวบ้านเรียก)..... บ้านหนองบัว หรือ บ้านหนอง
2. ที่ตั้ง หมู่ที่/ชุมชนที่/แขวงที่ 6 ซอย..... - ถนน..... -
 ตำบล/แขวง บ้าน อำเภอ/เขต..... บ้าน จังหวัด หนองบัว
 เส้นทางหลวงหมายเลข..... - เส้นทางท้องถิ่น..... -
 พิกัดทางภูมิศาสตร์ (ตำแหน่งหมู่บ้าน/ชุมชน/แขวง)
 ละติจูด (Latitude)..... 16.992716N ลองจิจูด (Longitude)..... 104.550636



3. ข้อมูลทางศาสนา

- พุทธ วัด.....1.....แห่ง เจ้าอาวาส.....1.....รูป พระภิกษุสงฆ์.....8.....รูป
- อิสลาม มัสยิด.....แห่ง อิหม่าม.....รูป
- คริสต์ โบสถ์.....แห่ง บาทหลวง.....รูป
- อื่นๆ ระบุ.....

4. จำนวนประชากร

หมู่ที่/ชุมชนที่/แขวงที่.....6.....	จำนวน.....234.....	ครัวเรือน	จำนวนพื้นที่.....2,500.....ไร่
จำนวนประชากร.....886.....คน	ชาย.....443.....คน	หญิง.....443.....คน	
0 - 14 ปี.....148.....คน	ชาย.....78.....คน	หญิง.....70.....คน	
15 - 25 ปี.....112.....คน	ชาย.....58.....คน	หญิง.....54.....คน	
26 - 49 ปี.....369.....คน	ชาย.....192.....คน	หญิง.....177.....คน	
50 - 59 ปี.....143.....คน	ชาย.....65.....คน	หญิง.....78.....คน	
60 ปี ขึ้นไป.....111.....คน	ชาย.....50.....คน	หญิง.....64.....คน	

5. ข้อมูลสถานศึกษาที่เปิดให้บริการ

- ระดับก่อนประถมศึกษา.....แห่ง
- ระดับประถมศึกษา.....1.....แห่ง
- ระดับมัธยมศึกษา.....แห่ง
- ระดับอนุปริญา.....แห่ง
- ระดับปริญาตรี.....แห่ง
- ระดับสูงกว่าปริญาตรี.....แห่ง
- อื่นๆ.....แห่ง

สถานศึกษา

1. ชื่อสถานศึกษา.....โรงเรียนบ้านหนองน้ำ.....
- ชื่อผู้อำนวยการสถานศึกษา/หัวหน้าสถานศึกษา.....นายสุเมธ ๒๓๓.....
- จำนวนครู.....๒.....คน
- จำนวนนักเรียน.....84.....คน นักเรียนชาย.....38.....คน นักเรียนหญิง.....46.....คน
2. ชื่อสถานศึกษา.....-.....
- ชื่อผู้อำนวยการสถานศึกษา/หัวหน้าสถานศึกษา.....-.....
- จำนวนครู.....-.....คน
- จำนวนนักเรียน.....-.....คน นักเรียนชาย.....-.....คน นักเรียนหญิง.....-.....คน

หมายเหตุ : หากมีสถานศึกษามากกว่า 2 แห่ง สามารถเพิ่มข้อมูลของสถานศึกษาได้ตามจริง

6. ข้อมูลการบริหารขององค์กรปกครองส่วนท้องถิ่น

ประเภทขององค์กรปกครองส่วนท้องถิ่น

- เทศบาล
 - เทศบาลตำบล
 - เทศบาลเมือง
 - เทศบาลนคร
- องค์การบริหารส่วนตำบล
- สำนักงานเขต
- อื่นๆ

ผู้บริหาร ชื่อ-สกุล

ตำแหน่ง

7. สถานพยาบาล

โรงพยาบาล..... แห่ง

โรงพยาบาลส่งเสริมสุขภาพตำบล..... แห่ง

อื่นๆ..... แห่ง

8. สถานีตำรวจ..... แห่ง

บันทึกข้อมูลโดย หน่วยงาน/สถานศึกษา

องค์การบริหารท้องถิ่นตำบล.....

วัน เดือน ปี ๖ เมษายน ๒๕๖๕

คำชี้แจง

ใบงานที่ 2 เรื่อง การเก็บข้อมูลการประกอบอาชีพในท้องถิ่น

การเก็บข้อมูลการประกอบอาชีพในท้องถิ่น เป็นการเก็บรวบรวมข้อมูลการประกอบอาชีพในท้องถิ่น เพื่อทราบข้อมูลการประกอบอาชีพ ปัญหาและแนวทางการแก้ปัญหา กำหนดแนวทางการอนุรักษ์และพัฒนา ในด้านการประกอบอาชีพในท้องถิ่น

วัตถุประสงค์

- 1. เพื่อให้ทราบการประกอบอาชีพของบุคคลในท้องถิ่น
- 2. เพื่อให้ทราบศักยภาพทางเศรษฐกิจของท้องถิ่น

วัสดุ/อุปกรณ์

- 1. ปากกา สีน้ำเงิน สีน้ำเงิน
- 2. โคนกระดาษแข็ง
- 3.
- 4.
- 5.

วิธีการ

- 1. สืบถามข้อมูลการประกอบอาชีพของบุคคลในท้องถิ่น
- 2. ภาชนะ
- 3. บันทึกข้อมูล
- 4.
- 5.

ผลที่คาดว่าจะได้รับ

- 1. สืบหาทราบการประกอบอาชีพของบุคคลในท้องถิ่น
- 2. สืบหาทราบศักยภาพทางเศรษฐกิจของท้องถิ่น
- 3.
- 4.
- 5.

ใบงานที่ 2
เรื่อง การเก็บข้อมูลการประกอบอาชีพในท้องถิ่น

9. การประกอบอาชีพด้านเกษตรกรรม และด้านอุตสาหกรรม

9.1 ด้านเกษตรกรรม

พื้นที่ทำนา	1,278	ไร่	-	งาน	-	ตารางวา	จำนวน	-	ครัวเรือน	
พื้นที่สวน	30	ไร่	-	งาน	-	ตารางวา	จำนวน	10	ครัวเรือน	
1. กล้วยน้ำว้า							จำนวน	ไร่	งาน	ตารางวา
2.							จำนวน	ไร่	งาน	ตารางวา
3.							จำนวน	ไร่	งาน	ตารางวา
4.							จำนวน	ไร่	งาน	ตารางวา
5.							จำนวน	ไร่	งาน	ตารางวา

พื้นที่ทำไร่	80	ไร่	-	งาน	-	ตารางวา	จำนวน	48	ครัวเรือน	
1. ปลูกพืช							จำนวน	ไร่	งาน	ตารางวา
2. ปลูกพืช							จำนวน	ไร่	งาน	ตารางวา
3. -							จำนวน	ไร่	งาน	ตารางวา
4. -							จำนวน	ไร่	งาน	ตารางวา
5. -							จำนวน	ไร่	งาน	ตารางวา

ปลูกลำไย จำนวนสัตว์ในพื้นที่โดยรวม (กรณีมากกว่า 5 ชนิดที่กำหนด สามารถเพิ่มข้อมูลได้ตามจริง)

โค	15	ตัว	กระบือ	100	ตัว
สุกร	50	ตัว	เป็ด	50	ตัว
ไก่	200	ตัว	อื่นๆ	-	ตัว

ประมง

ที่เพาะเลี้ยงสัตว์น้ำในพื้นที่สาธารณะ	-	แห่ง	พื้นที่	-	ไร่	-	งาน	-	ตารางวา
ภาครัฐ	-	แห่ง	พื้นที่	-	ไร่	-	งาน	-	ตารางวา
ภาคเอกชน	-	แห่ง	พื้นที่	-	ไร่	-	งาน	-	ตารางวา
ที่เพาะเลี้ยงสัตว์น้ำในพื้นที่เอกชน	-	แห่ง	พื้นที่	-	ไร่	-	งาน	-	ตารางวา
ภาครัฐ	-	แห่ง	พื้นที่	-	ไร่	-	งาน	-	ตารางวา
ภาคเอกชน	-	แห่ง	พื้นที่	-	ไร่	-	งาน	-	ตารางวา

ทำเหยียบเรือ/สะพานปลา

ผลผลิตจกการเพาะเลี้ยงสัตว์น้ำในพื้นที่สาธารณะ

ภาครัฐ	-	ตัน/ปี
ภาคเอกชน	-	ตัน/ปี

ผลผลิตจากการเพาะเลี้ยงสัตว์น้ำในพื้นที่เอกชน

ภาครัฐ	-	ตัน/ปี
ภาคเอกชน	-	ตัน/ปี

อื่นๆ

-

9.2 คำนวณอุตสาหกรรม

โรงงานอุตสาหกรรมขนาดใหญ่.....แห่ง

(มีคนงานตั้งแต่ 200 คนขึ้นไปหรือมีทรัพย์สินเกินกว่า 200 ล้านบาทขึ้นไป)

กิจการอุตสาหกรรม เกี่ยวกับ (กรณีมากกว่า 5 ข้อ สามารถเพิ่มข้อมูลได้ตามจริง)

1.....

2.....

3.....

โรงงานอุตสาหกรรมขนาดกลาง.....แห่ง

(มีคนงาน 50-200 คนหรือมีทรัพย์สินตั้งแต่ 20-200 ล้านบาท)

กิจการอุตสาหกรรม เกี่ยวกับ (กรณีมากกว่า 5 ข้อ สามารถเพิ่มข้อมูลได้ตามจริง)

1.....

2.....

3.....

โรงงานอุตสาหกรรมขนาดเล็ก หรือครัวเรือน.....แห่ง

(มีคนงานไม่เกิน 50 คนหรือมีทรัพย์สินต่ำกว่าไม่เกิน 20 ล้านบาท)

กิจการอุตสาหกรรม เกี่ยวกับ (กรณีมากกว่า 5 ข้อ สามารถเพิ่มข้อมูลได้ตามจริง)

1.....

2.....

3.....

10. การประกอบอาชีพด้านพาณิชย์

ธนาคาร.....แห่ง

สถานีบริการน้ำมัน.....แห่ง

บริษัท.....แห่ง

ศูนย์การค้า/ห้างสรรพสินค้า.....แห่ง

ห้างหุ้นส่วนจำกัด.....แห่ง

ตลาดสด.....แห่ง

ร้านค้าต่าง ๆ 4แห่ง

โรงฆ่าสัตว์.....แห่ง

โรงสีข้าว.....แห่ง

อื่น ๆแห่ง

11. การประกอบอาชีพด้านสถานบริการ

โรงแรม.....แห่ง

ร้านอาหาร.....แห่ง

โรงพยาบาล.....แห่ง

สถานีขนส่ง.....แห่ง

อื่น ๆแห่ง

บันทึกข้อมูลโดย หน่วยงาน/สถานศึกษา

องค์การบริหารส่วนตำบลแม่สุก

วัน เดือน ปี 6 เมษายน 2566

คำชี้แจง
ใบงานที่ 3 เรื่อง การเก็บข้อมูลด้านกายภาพในท้องถิ่น

การเก็บข้อมูลด้านกายภาพในท้องถิ่น เป็นการเก็บรวบรวมข้อมูลทางด้านสภาพภูมิประเทศ ลักษณะดิน แหล่งน้ำ อุณหภูมิ ปริมาณแสง และตำแหน่งทางภูมิศาสตร์ของทรัพยากรกายภาพในท้องถิ่น

วัตถุประสงค์

1. เพื่อให้ทราบสภาพภูมิศาสตร์ในท้องถิ่น
2. เพื่อให้ทราบศักยภาพของทรัพยากรกายภาพในท้องถิ่น
3. เพื่อให้เกิดการมีส่วนร่วมในอนุรักษ์ทรัพยากรในท้องถิ่น

วัสดุ/อุปกรณ์

1. ไม้ฉาก, ดินสอ, กระจกใส
2. ไม้บรรทัดหรือด้าย
- 3.
- 4.
- 5.

วิธีการ

1. ใ้เลือกตามข้อมูลด้านภูมิประเทศ ลักษณะดิน แหล่งน้ำในท้องถิ่น
2. ถ่ายภาพ
3. บันทึกข้อมูล
- 4.
- 5.

ผลที่คาดว่าจะได้รับ

1. ทำให้ทราบลักษณะภูมิศาสตร์ในท้องถิ่น
2. ทำให้ทราบศักยภาพของทรัพยากรในท้องถิ่น
3. ทำให้เกิดการมีส่วนร่วมในการอนุรักษ์ทรัพยากรท้องถิ่น
- 4.
- 5.

บึง ชื่อ.....
 พิกัดทางภูมิศาสตร์ (ตำแหน่งบึง)
 ละติจูด (Latitude)..... ลองจิจูด (Longitude).....
 ขนาด ความกว้าง.....กิโลเมตร ความยาว.....กิโลเมตร
 มีน้ำตลอดปี มีน้ำเป็นฤดูกาล

แม่น้ำ ชื่อ.....
 พิกัดทางภูมิศาสตร์ (ตำแหน่งแม่น้ำ)
 ละติจูด (Latitude)..... ลองจิจูด (Longitude).....
 ขนาด ความกว้าง.....กิโลเมตร ความยาว.....กิโลเมตร
 มีน้ำตลอดปี มีน้ำเป็นฤดูกาล

14.2 แหล่งน้ำชลประทาน

ฝาย ชื่อ.....
 พิกัดทางภูมิศาสตร์ (ตำแหน่งฝาย)
 ละติจูด (Latitude)..... ลองจิจูด (Longitude).....
 ขนาด ความกว้าง.....กิโลเมตร ความยาว.....กิโลเมตร
 มีน้ำตลอดปี มีน้ำเป็นฤดูกาล

คลองชลประทาน (คลองส่งน้ำ) ชื่อ.....
 พิกัดทางภูมิศาสตร์ (ตำแหน่งคลองชลประทาน)
 ละติจูด (Latitude)..... ลองจิจูด (Longitude).....
 ขนาด ความกว้าง.....กิโลเมตร ความยาว.....กิโลเมตร
 มีน้ำตลอดปี มีน้ำเป็นฤดูกาล

เขื่อน ชื่อ.....
 พิกัดทางภูมิศาสตร์ (ตำแหน่งเขื่อน)
 ละติจูด (Latitude)..... ลองจิจูด (Longitude).....
 ขนาด ความกว้าง.....กิโลเมตร ความยาว.....กิโลเมตร
 มีน้ำตลอดปี มีน้ำเป็นฤดูกาล

อ่างเก็บน้ำ ชื่อ.....
 พิกัดทางภูมิศาสตร์ (ตำแหน่งอ่างเก็บน้ำ)
 ละติจูด (Latitude)..... ลองจิจูด (Longitude).....
 ขนาด ความกว้าง.....กิโลเมตร ความยาว.....กิโลเมตร
 มีน้ำตลอดปี มีน้ำเป็นฤดูกาล

ฝายชะลอความชุ่มชื้น ชื่อ.....
 พิกัดทางภูมิศาสตร์ (ตำแหน่งฝายชะลอความชุ่มชื้น)
 ละติจูด (Latitude)..... ลองจิจูด (Longitude).....
 ขนาด ความกว้าง.....กิโลเมตร ความยาว.....กิโลเมตร
 มีน้ำตลอดปี มีน้ำเป็นฤดูกาล

15. ปริมาณและคุณภาพน้ำ

15.1 ปริมาณน้ำฝน

- ปริมาณน้ำฝนเฉลี่ยต่อปี..... มิลลิเมตร
- ปริมาณน้ำฝนเฉลี่ยสูงสุดต่อปี มิลลิเมตร ช่วงเดือน เดือน.....
- ปริมาณน้ำฝนเฉลี่ยต่ำสุดต่อปี มิลลิเมตร ช่วงเดือน เดือน.....

15.2 ปริมาณความต้องการใช้น้ำเปรียบเทียบกับปริมาณน้ำที่มีในพื้นที่

- เพียงพอตลอดปี
- น้ำแห้ง ในช่วงเดือน..... - เดือน.....
- น้ำท่วม ในช่วงเดือน..... - เดือน.....

15.3 คุณภาพของน้ำ

- ปนเปื้อนโลหะหนัก
- ปนเปื้อนจุลินทรีย์
- น้ำสะอาดไม่มีปัญหาการปนเปื้อน

16. อุณหภูมิ

เช้า..... 32..... องศาเซลเซียส
 เที่ยง..... 36..... องศาเซลเซียส
 เย็น..... 37..... องศาเซลเซียส
 สูงสุด..... 37..... องศาเซลเซียส
 ต่ำสุด..... 29..... องศาเซลเซียส
 ณ พื้นที่เก็บโดยรวบรวบ

17. ความเข้มแสง

เช้า..... 2623..... ลักซ์
 เที่ยง..... 49090..... ลักซ์
 เย็น..... 12126..... ลักซ์

บันทึกข้อมูลโดย หน่วยงาน/สถานศึกษา

องค์การบริหารส่วนตำบล

วัน เดือน ปี ๕ เมษายน 25๕9

คำชี้แจง

ใบงานที่ 4 เรื่อง การเก็บข้อมูลประวัติหมู่บ้าน ชุมชน วิถีชุมชน

การเก็บข้อมูลประวัติหมู่บ้าน ชุมชน วิถีชุมชน เป็นการเก็บรวบรวมข้อมูลประวัติ ที่มาการตั้งถิ่นฐาน ตั้งแต่อดีตถึงปัจจุบัน แสดงให้เห็นวิถีการดำรงชีวิตของคนในท้องถิ่น

วัตถุประสงค์

- 1. เพื่อให้ทราบประวัติความเป็นมา และวิถีชีวิตของคนในท้องถิ่น
- 2. เพื่อให้ทราบศักยภาพของท้องถิ่น
- 3. เพื่อให้เกิดความภาคภูมิใจในท้องถิ่น

วัตถุประสงค์

- 1. นำความรู้ ไปใช้ สืบค้น สารสนเทศ
- 2. วิเคราะห์ วิจัย สิ่งที่เป็น
- 3.
- 4.
- 5.

วิธีการ

- 1. สืบค้นข้อมูลประวัติความเป็นมา และวิถีชีวิตของคนในท้องถิ่น
- 2. วิเคราะห์
- 3. นำมาศึกษา วิจัย
- 4.
- 5.

ผลที่คาดว่าจะได้รับ

- 1. ทำให้ทราบประวัติความเป็นมา และวิถีชีวิตของคนในท้องถิ่น
- 2. ทำให้ทราบศักยภาพของท้องถิ่น
- 3. ทำให้เกิดความภาคภูมิใจในท้องถิ่น
- 4.
- 5.

ใบงานที่ 4

เรื่อง การเก็บข้อมูลประวัติหมู่บ้าน ชุมชน วิถีชุมชน

18.สรุปข้อมูลประวัติหมู่บ้าน/ชุมชน/แขวง

บ้านท่ามะพร้าว เดิมชื่อบ้านท่ามะพร้าวของพ่อค้าหรือคนค้าขาย มาตั้งชื่อในปี พ.ศ. 2476
 มีพื้นที่ทางราชการ จัดให้อยู่ในตำบลท่ามะพร้าว อำเภอเมือง จังหวัดสุพรรณบุรี ในเขตตำบลท่ามะพร้าว
 ๒ หมู่บ้านเดิมชื่อ บ้านท่ามะพร้าวเดิมมีราษฎรที่มาตั้งบ้านเรือน เมื่อจากพระราช อ.เจษฎารัตน์
 อ.อุบลราชธานี ที่ฝั่งใหญ่ ฝั่งหนึ่ง ได้ลงมาตั้งบ้านท่ามะพร้าวท่ามะพร้าวเดิม และ
 ท่ามะพร้าวเดิมมีราษฎรตั้งบ้านเรือนอยู่ข้างท่ามะพร้าว เมื่อถึงขบวนรถไฟ ขบวนที่ ๕ ของ
 ส.ป.ด.อ. มาถึงท่ามะพร้าว จึงตั้งชื่อหมู่บ้านนี้ บ้านท่ามะพร้าวหรือบ้านท่ามะพร้าวเดิม
 ต่อมาได้ยกฐานะขึ้นเป็นตำบล เป็นหมู่ที่ ๖ ในเขตเทศบาลนครของตำบลท่ามะพร้าว
 และก่อนจัดสภาพพื้นที่ของหมู่บ้าน ตั้งอยู่ในเขตตำบลท่ามะพร้าวเดิม เป็นเขตตำบลใหม่
 (เกิดชื่อใหม่) ชาวบ้านได้ยึดถืออาชีพเดิมคือค้าขาย เป็นอาชีพหลักเป็นหลักตั้งอยู่ท่า
 (หลังเก็บเก็บเก็บ) ต่อมาทางราชการจัดสรรที่ดิน ซึ่งจัดสร้างท่าใหม่
 เข้ามาตั้งชื่อเรียกบ้านท่ามะพร้าวใหม่ ได้ถูกนำมาตั้งชื่อใหม่ได้มาตั้ง
 ภูมิลักษณ์ และที่ตั้งหมู่บ้าน จึงได้มีบ้านท่าใหม่เกิดขึ้นชื่อหมู่บ้าน และต่อมา
 ทางราชการได้มีประกาศตั้งหมู่บ้านท่ามะพร้าว เป็นตำบลมาตั้ง เมื่อปี พ.ศ. 2491
 บ้านท่ามะพร้าว จึงได้แยกออกจากตำบลท่ามะพร้าว มาขึ้นต่อตำบลท่ามะพร้าว
 เป็นหมู่ที่ 6 มาจนถึงปัจจุบัน

แบบบันทึกข้อมูลประวัติหมู่บ้าน ชุมชน แขวง

ประวัติหมู่บ้าน/ชุมชน/แขวง

ชื่อหมู่บ้าน/ชุมชน/แขวง บ้านน้ำบ่อ

ที่ตั้งหมู่ที่/ชุมชนที่/แขวงที่ 6 ซอย - ถนน -

ตำบล/แขวง นาหว้า อำเภอ/เขต นาหว้า จังหวัด หนองบัวลำภู

บันทึกข้อมูล ประวัติหมู่บ้าน/ชุมชน/แขวง

บ้านน้ำบ่อ เกิดขึ้นครั้งแรก มีมาหลายร้อยปี ประมาณปี พ.ศ. 2476
 มีผู้นำราษฎร คือ หลวงจางดี นำราษฎรมาตั้งบ้านน้ำบ่อขึ้นชื่อเมืองหม่อมราช
 อ. หม่อมราช อ. หม่อมราชธานี ที่ตั้งในเขต สังกัดหนึ่ง ได้ขอพบเพื่อกำหนดอาณาเขต
 คือ หม่อมราช และ ต. หม่อมราชบุรี ตั้งบ้านน้ำบ่ออยู่ที่ทุ่งหม่อมราช เมื่อถึงวันที่ 15
 ธันวาคม พ.ศ. 2476 ได้มีราษฎรในหม่อมราชมาตั้งบ้านน้ำบ่อขึ้นชื่อ
 หรือบ้านน้ำบ่อของหม่อมราช และต่อมาได้ยกฐานะเป็นหมู่บ้าน เป็นหมู่ที่ 7
 ในเขตการปกครองของตำบลหม่อมราช และต่อมาได้ยกฐานะขึ้นเป็นตำบล
 ของจังหวัดหนองบัวลำภูชื่อตำบลน้ำบ่อ ซึ่งเป็นหมู่ที่ 1 ในเขต (เขตเมืองหม่อมราช)
 ตำบลน้ำบ่อจึงมีเขตการปกครองเป็นของตนเองและตั้งตำบลน้ำบ่อ (ที่ตั้งเดิมเกิดจาก)
 ต่อมาท่านพระครูบวรธรรมวิมล ซึ่งดำรงตำแหน่งเจ้าคณะอำเภอเมืองหนองบัวลำภู
 ได้ขอกราบบังคมทูลพระบาทสมเด็จพระเจ้าอยู่หัวฯ และ กษัตริย์ราชินีฯ จึงได้มีพระ
 ราชโองการโปรดเกล้าฯ แต่งตั้งให้ท่านพระครูบวรธรรมวิมล ดำรงตำแหน่งเจ้าคณะ
 อำเภอเมืองหนองบัวลำภู และต่อมาทางราชการได้ประกาศจัดตั้งหมู่บ้านหม่อมราช
 เป็นตำบลน้ำบ่อ เมื่อปี พ.ศ. 2499 บ้านน้ำบ่อจึงได้แยกจากอำเภอเมืองหนองบัวลำภู
 มาขึ้นกับอำเภอเมืองหม่อมราช หมู่ที่ 6 สังกัดจังหวัดหนองบัวลำภู

ผู้ให้ข้อมูล (คนที่ 1)

ชื่อ-สกุล นายเนตรวิทย์ อัครชาติ อายุ 64 ปี อาชีพ เกษียณราชการ

ชื่อหมู่บ้าน/ชุมชน/แขวง บ้านน้ำบ่อ

ที่อยู่บ้านเลขที่ 121 หมู่ที่/ชุมชนที่/แขวงที่ 6 ซอย - ถนน -

ตำบล/แขวง นาหว้า อำเภอ/เขต นาหว้า จังหวัด หนองบัวลำภู

หมายเลขโทรศัพท์ - อีเมล -

แบบบันทึกข้อมูลวิถีชีวิตรายบุคคล

ข้อพิจารณา (กิจวัตรประจำวัน การประกอบอาชีพ ขนบธรรมเนียมประเพณี วัฒนธรรม ฯลฯ)

วิถีชีวิตประจำวัน

ผู้สูงอายุมองชีพเพื่อกิจวัตรประจำวัน การดูแลสุขภาพ การเลี้ยงสัตว์

วิถีชีวิตรอบสัปดาห์

พักผ่อนอยู่กับครอบครัว ในวันหยุด ญาติมิตรที่มาร่วม

วิถีชีวิตรอบเดือน

จัดกิจกรรมกับเพื่อนบ้าน กิจกรรมในชุมชน และตระเตรียมการหาบ้าน

วิถีชีวิตรอบปี

จัดกิจกรรมปีละครั้งของชีวิต จัดงานประเพณี และวัฒนธรรม
ในหมู่บ้านและชุมชน

ผู้ให้ข้อมูล (คนที่ 1)

ชื่อ-สกุล... นายสมพงษ์ ตันสุชาติ ... อายุ 68 ปี อาชีพ เกษตรกร

ชื่อหมู่บ้าน/ชุมชน/แขวง... บ้านน้ำมอ

ที่อยู่บ้านเลขที่ 155 หมู่ที่/ชุมชน/แขวงที่ 6 ซอย - ถนน -

ตำบล/แขวง... นาดี ... อำเภอ/เขต... นาแก้ว ... จังหวัด... นครพนม

หมายเลขโทรศัพท์... - ... อีเมล... -

แบบบันทึกข้อมูลวิถีชีวิตราษฎรบุคคล

ข้อพิจารณา (กิจวัตรประจำวัน การประกอบอาชีพ ขนบธรรมเนียมประเพณี วัฒนธรรม ฯลฯ)

วิถีชีวิตรอบวัน

.....
.....
.....
.....

วิถีชีวิตรอบสัปดาห์

.....
.....
.....
.....

วิถีชีวิตรอบเดือน

.....
.....
.....
.....

วิถีชีวิตรอบปี

.....
.....
.....
.....

ผู้ให้ข้อมูล (คนที่ 2)

ชื่อ-สกุล.....อายุ.....ปี อาชีพ.....

ชื่อหมู่บ้าน/ชุมชน/แขวง.....

ที่อยู่บ้านเลขที่..... หมู่ที่/ชุมชน/แขวงที่..... ซอย..... ถนน.....

ตำบล/แขวง..... อำเภอ/เขต..... จังหวัด.....

หมายเลขโทรศัพท์..... อีเมล.....

8. เดือนสิงหาคม

บุญสงกรานต์ บุญนพปต พระอุปัชฌาย์แห่งสงฆ์ คือพระสงฆ์ไปทอดผ้าป่าต่าง ๆ
ได้เขี่ยขมเข้ากั้วเข้าในมหาสมุทรแล้วตั้งตาทิ้ง พระสงฆ์ได้จึงอาราธนาบุญได้ให้ศิษย์ต่าง ๆ
๓ เดือน โภกยฺยในไฟตั้งพระมหากษัตริย์ โศกสาภักย์ของตบ

9. เดือนกันยายน

บุญข้าวประดับดิน เดือนเก้า ทำบุญข้าวประดับดินขึ้นนพปตจากสังขยา
ให้แก่มนุษย์สัตว์ไปแล้ว คือเน้นพระสงฆ์ที่ตบข้าวมาแบ่งพระสงฆ์

10. เดือนตุลาคม

บุญข้าวสลาก เดือนสิบ ราชวิธานิจงชื่อเพน ประเพณีถวายสลากภัตหรือ บุญข้าว
สากต่าง ๆ และมีการเปลี่ยนเงิน 'ตามอก' สักให้มีการทำบุญข้าวสลากไปทั่วถึง ๑๕ ค่ำ
เดือน ๑๐

11. เดือนพฤศจิกายน

บุญออกพรรษา เดือนสิบเอ็ด กั้วออกพรรษาตรงกับวันขึ้น ๑๕ ค่ำ เดือน ๑๑ ของทุกปี
ญาติโยมต่างจะนิมนต์พระสงฆ์มาตบข้าวสากถวายพระสงฆ์ในสวนแก้ว ตอนค่ำจะมีประเพณี
โศกหรือไฟ เพื่ออุทิศอุทิศพระสงฆ์

12. เดือนธันวาคม

บุญกฐิน เดือนสิบสอง ตามพระวินัยกำหนดกาลไว้ คือ ตั้งแต่แรม ๑ ค่ำ เดือน ๑๑
ถึงวันขึ้น ๑๕ ค่ำ เดือน ๑๒ มีมติว่าถ้าหากได้ใคร่จะทอดกฐิน ก็ให้ทอดได้ในวัน
ระหว่าจระหว่ากลางปี และทอดก่อนหรือหลังกันนั้นก็ได้ไม่เป็นการทอดกฐิน

บันทึกข้อมูลเพิ่มเติม

.....
.....
.....
.....
.....

คำชี้แจง

ใบงานที่ 5 เรื่อง การเก็บข้อมูลการใช้ประโยชน์ของพืชในท้องถิ่น

การเก็บข้อมูลการใช้ประโยชน์ของพืชในท้องถิ่น เป็นการเก็บรวบรวมข้อมูลพืชที่มีความสำคัญ และมีลักษณะเด่น สามารถนำมาใช้ประโยชน์ในด้านต่างๆ

วัตถุประสงค์

- 1. เพื่อให้ทราบข้อมูลการใช้ประโยชน์ของพืชในท้องถิ่น
- 2. เพื่อให้ทราบศักยภาพของพืชในท้องถิ่น
- 3. เพื่อให้ตระหนัก เห็นคุณค่าของพืชในท้องถิ่น

วัสดุ/อุปกรณ์

- 1. กล้วย, กล้วยสุก, กล้วย
- 2. ไคร้ตึง, กล้วย
- 3. กล้วย, กล้วยสุก
- 4. กล้วยสุก
- 5.

วิธีการ

- 1. สืบค้นข้อมูลพืชจากนิตยสารหรือวิทยุ
- 2. กล้วย
- 3. สืบค้น, กล้วย, กล้วยสุก, กล้วย
- 4. กล้วยสุก
- 5.

ผลที่คาดว่าจะได้รับ

- 1. ทำให้ทราบข้อมูลการใช้ประโยชน์ของพืชในท้องถิ่น
- 2. ทำให้ทราบศักยภาพของพืชในท้องถิ่น
- 3. เพื่อให้ตระหนัก เห็นคุณค่าของพืชในท้องถิ่น
- 4.
- 5.

ใบงานที่ 5

เรื่อง การเก็บข้อมูลการใช้ประโยชน์ของพืชในท้องถิ่น

20. ข้อมูลพืช

ชื่อชนิดพืช มะม่วง 11482
 ชื่อวิทยาศาสตร์ Elaeocarpus hygrophilus Kurz
 รหัสพรรณไม้ 8-6490705-6-148/2 ลักษณะพืช ไม้ยืนต้น
 ลักษณะเด่นของพืช มีกลิ่นหอม รสเปรี้ยว

บริเวณที่พบ มีมากตามลำน้ำในเขตตำบลบางกร 229 ม. 6
 ชื่อหมู่บ้าน/ชุมชน/แขวง บ้านน้ำจืด
 ที่อยู่บ้านเลขที่ 229 หมู่ที่/ชุมชน/แขวงที่ 6 ซอย - ถนน -
 ตำบล/แขวง บางกร อำเภอ/เขต บางกร จังหวัด นครพนม

พิกัดทางภูมิศาสตร์ (ตำแหน่งพรรณไม้)
 ละติจูด (Latitude) 16.999692 ลองจิจูด (Longitude) 104.549092
 อายุประมาณ 10 ปี เส้นรอบวงลำต้น 0.39 เมตร ความสูง 4.25 เมตร
 สถานภาพ พุ่ม จำนวนที่พบ (ต้น) 1 ต้น

การใช้ประโยชน์ในท้องถิ่น (ระบุส่วนที่ใช้และวิธีการใช้)
 อาหาร นำใบไปคั้นน้ำดื่มแก้ท้องร่วง นำดอกไปคั้นน้ำดื่มแก้ท้อง

ยารักษาโรค ใช้กับคน
ดอกนำมาต้มน้ำดื่มแก้ท้อง
ดอก - นำมาต้มน้ำดื่มแก้

ยารักษาโรค ใช้กับสัตว์

เครื่องเรือน เครื่องใช้อื่นๆ

ย่ำแย่ลง ย่ำแย่ลง ศัตรูพืช

.....
.....
.....

ความเกี่ยวข้องกับประเพณี วัฒนธรรม

.....
.....
.....

ความเกี่ยวข้องกับความสำเร็จทางศาสนา

.....
.....
.....

อื่นๆ (เช่น การเป็นพืช อันตราย)

.....
.....
.....

ความสำคัญของพืช โดยเลือกได้มากกว่า 1 กลุ่ม แบ่งออกเป็น

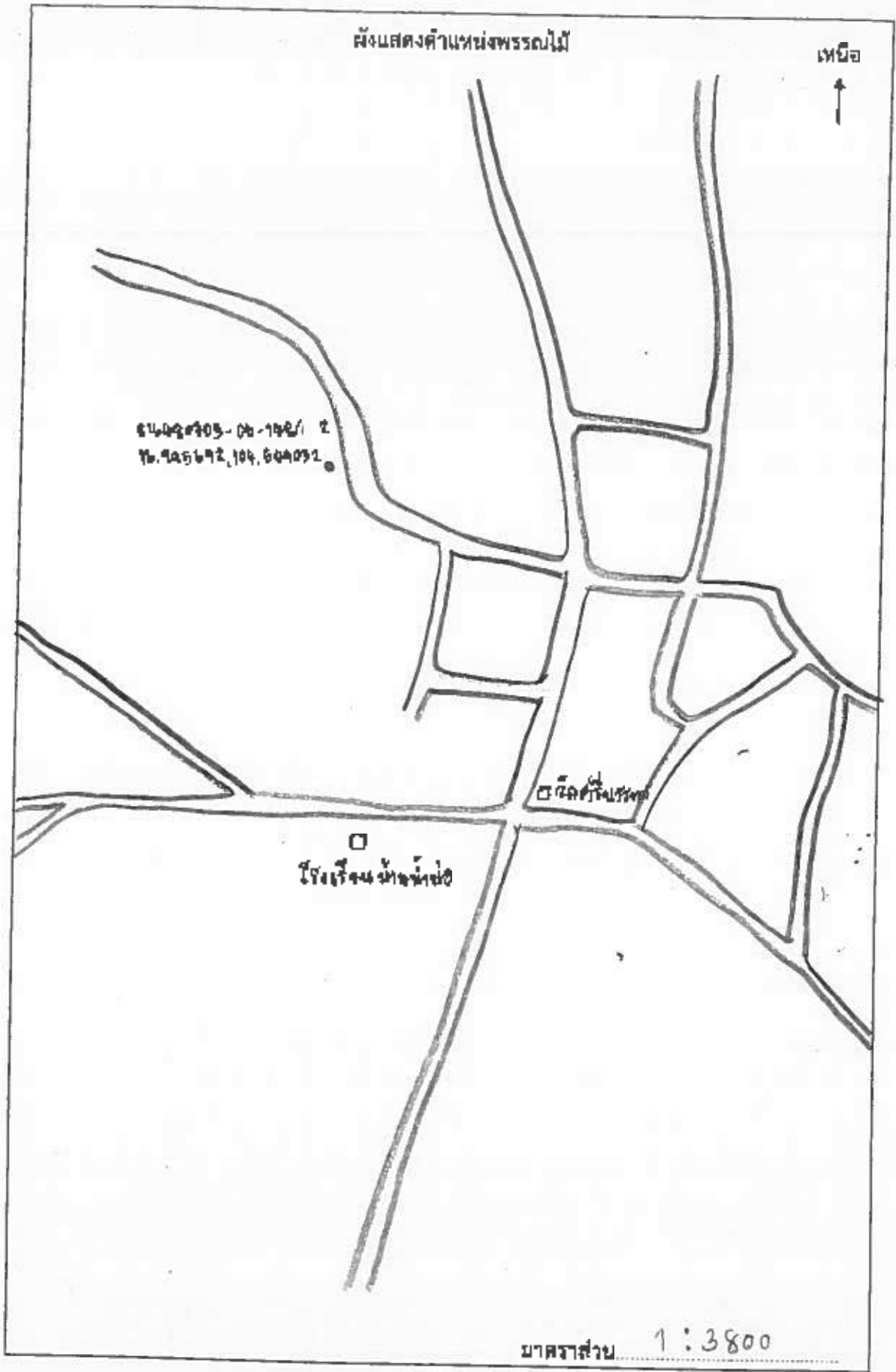
- | | |
|--|---|
| <input checked="" type="checkbox"/> พืชไม้ผล | <input type="checkbox"/> พืชใช้เนื้อไม้ |
| <input type="checkbox"/> ไม้ดอก ไม้ประดับ | <input type="checkbox"/> พืชเส้นใย |
| <input type="checkbox"/> พืชผักพื้นเมือง ผักสวนครัว | <input type="checkbox"/> พืชให้แปรงและน้ำตาต |
| <input type="checkbox"/> พืชจักสาน | <input type="checkbox"/> พืชให้น้ำมันหอมระเหย |
| <input type="checkbox"/> พืชเครื่องสำอาง | <input type="checkbox"/> พืชอาหารสัตว์ |
| <input type="checkbox"/> พืชสมุนไพร | <input type="checkbox"/> พืชมีพิษ |
| <input type="checkbox"/> พืชเครื่องเทศ | <input type="checkbox"/> พืชกำจัดแมลง |
| <input type="checkbox"/> พืชน้ำมัน | <input type="checkbox"/> วัชพืช |
| <input type="checkbox"/> พืชไม้สี | <input type="checkbox"/> พืชให้น้ำยาง |
| <input type="checkbox"/> พืชเพื่อสิ่งแวดล้อมและระบบนิเวศ | |

มีเจ้าของ


ไม่มีเจ้าของ

เจ้าของสิ่ง
 ชื่อ-สกุล นาย สว่าง วรดีคำพันธ์ อายุ 54 ปี อาชีพ เกษตรกร
 ชื่อหมู่บ้าน/ชุมชน/แขวง บ้านน้ำขุ่น
 ที่อยู่บ้านเลขที่ 274 หมู่ที่/ชุมชนที่/แขวงที่ 6 ของ - ถนน -
 ตำบล/แขวง 109 อำเภอ/เขต 1001 จังหวัด MOJMLA
 หมายเลขโทรศัพท์ - อีเมล -

ผู้ให้ข้อมูล
 ชื่อ-สกุล นาย สว่าง วรดีคำพันธ์ อายุ 54 ปี อาชีพ เกษตรกร
 ชื่อหมู่บ้าน/ชุมชน/แขวง บ้านน้ำขุ่น
 ที่อยู่บ้านเลขที่ 229 หมู่ที่/ชุมชนที่/แขวงที่ 6 ของ - ถนน -
 ตำบล/แขวง 109 อำเภอ/เขต 1001 จังหวัด 988 แขวง 2
 หมายเลขโทรศัพท์ - อีเมล -



วาดภาพประกอบ



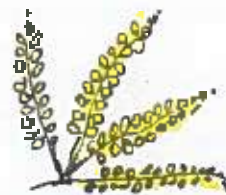
ต้นมะขาม-เทศ 1:25



เปลือก 1:11



ใบ 1:5



ดอก 1:5

มาตราส่วน.....

บันทึกข้อมูลโดย หน่วยงาน/สถานศึกษา ศูนย์การณบริหารศสจก้านสงขลา
 วัน เดือน ปี 6 สิงหาคม 2565

คำชี้แจง

ใบงานที่ 6 เรื่อง การเก็บข้อมูลการใช้ประโยชน์ของสัตว์ในท้องถิ่น

การเก็บข้อมูลการใช้ประโยชน์ของสัตว์ในท้องถิ่น เป็นการเก็บรวบรวมข้อมูลสัตว์ที่มีความสำคัญ และมีลักษณะเด่น สามารถนำข้อมูลไปพัฒนาและใช้ประโยชน์ในด้านต่างๆ

วัตถุประสงค์

- 1. เพื่อให้ทราบข้อมูลของสัตว์ในท้องถิ่น
- 2. เพื่อให้ทราบศักยภาพของสัตว์ในท้องถิ่น
- 3. เพื่อให้ตระหนัก เห็นคุณค่าของสัตว์ในท้องถิ่น

วัสดุอุปกรณ์

- 1. ปากกา ดินสอ ขาวดำ สี
- 2. ใบกระดาษ
- 3. ทรายดำ
- 4.
- 5.

วิธีการ

- 1. ครอบงำร่อง ๖ จากเจ้าจรรยา ๖ อยู่หน้าห้อง
- 2. ร่องแรก ๖ กิ่งไม้จรรยาสัตว์
- 3. ขั้วไม้จรรยา ๖ ขั้วไม้จรรยา
- 4. ๖ ขั้วไม้จรรยา
- 5.

ผลที่คาดว่าจะได้รับ

- 1. ทำให้ทราบ ถึงข้อมูลการใช้ประโยชน์ของสัตว์ในท้องถิ่น
- 2. ทำให้ทราบถึงศักยภาพของสัตว์ในท้องถิ่น
- 3. ทำให้ตระหนัก เห็นคุณค่าของสัตว์ในท้องถิ่น
- 4.
- 5.

ใบงานที่ 6

เรื่อง การเก็บข้อมูลการใช้ประโยชน์ของสัตว์ในท้องถิ่น

21. ข้อมูลพันธุ์สัตว์

ชื่อชนิดสัตว์ ควาย

ชื่อวิทยาศาสตร์ Bubalus bubalis

รหัสพันธุ์สัตว์ 9-6610105-6-002/10

ประเภทของสัตว์ (เช่น สัตว์เลี้ยงลูกด้วยน้ำนม สัตว์เลื้อยคลาน สัตว์สะเทินน้ำสะเทินบก ฯลฯ)
สัตว์เลี้ยงลูกด้วยน้ำนม

บริเวณที่พบ จังหวัดบุรีรัมย์ 17° 48' 6"

ชื่อหมู่บ้าน/ชุมชน/แขวง บ้านป่า

ที่อยู่บ้านเลขที่ 179 หมู่ที่/ชุมชนที่/แขวงที่ 6 ซอย - ถนน -

ตำบล/แขวง ป่าก่อ อำเภอ/เขต ป่าก่อ จังหวัด บุรีรัมย์

พิกัดทางภูมิศาสตร์ (ตำแหน่งพันธุ์สัตว์)

ละติจูด (Latitude) 16.993419 ลองจิจูด (Longitude) 104.659954

อายุประมาณ 6 ปี เพศ ตัวผู้

ประวัติที่มา

เลี้ยงจากปู่ย่าตายาย

ลักษณะเด่น

รูปร่างอ้วนทึบ สีส้มดำ กีบยาวกลม ขนสั้น โคนหางสีเทาๆ และโคนปลายหางสีดำ

ประโยชน์ของสัตว์

เลี้ยงไว้เป็นเพื่อน

เลี้ยงเพื่อการจำหน่าย รายได้ประมาณ - บาท/เดือน รายได้ประมาณ - บาท/ปี

เลี้ยงเพื่อเป็นพ่อพันธุ์ ชื่อพันธุ์ ควายป่า

เลี้ยงเพื่อเป็นแม่พันธุ์ ชื่อพันธุ์ -

อื่นๆ เลี้ยงเพื่อเอาลูก

ความสำคัญของสัตว์ โดยเลือกได้มากกว่า 1 กลุ่ม แบ่งออกเป็น

- สัตว์เพื่อการเกษตร
- สัตว์เพื่อกำจัดศัตรูพืช
- สัตว์เพื่อเป็นพาหนะหรือแรงงาน
- สัตว์เพื่อเศรษฐกิจ
- สัตว์เพื่อนันทนาการและด้านจิตใจ
- สัตว์เพื่ออุตสาหกรรม
- สัตว์เพื่อเป็นเครื่องนุ่งห่มและเครื่องประดับ
- สัตว์เพื่องานวิทยาศาสตร์และการแพทย์
- สัตว์เพื่อเป็นอาหารและยารักษาโรค
- สัตว์เพื่อสิ่งแวดล้อมและระบบนิเวศ

มีเจ้าของ ไม่มีเจ้าของ

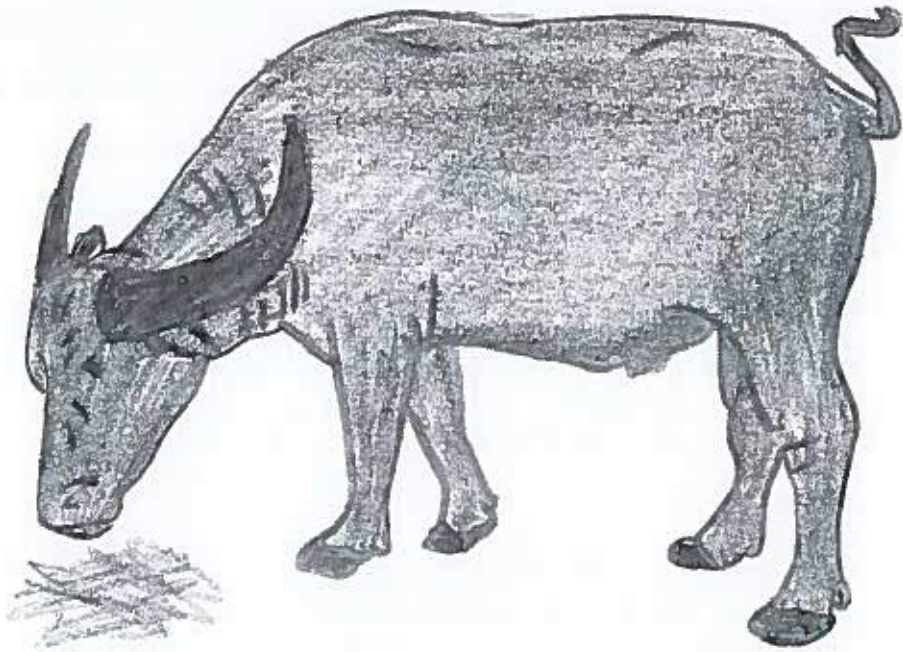
เจ้าของสัตว์

ชื่อ-สกุล นางสมจิต ใจดีคนใจดี อายุ ๒๕ ปี อาชีพ แม่ค้า
 ชื่อหมู่บ้าน/ชุมชน/แขวง บ้าน
 ที่อยู่บ้านเลขที่ ๗๕ หมู่ที่/ชุมชนที่/แขวงที่ ๖ ซอย - ถนน -
 ตำบล/แขวง บ้าน อำเภอ/เขต บ้าน จังหวัด นครราชสีมา
 หมายเลขโทรศัพท์ - อีเมล -

ผู้ให้ข้อมูล

ชื่อ-สกุล นางสมจิต ใจดีคนใจดี อายุ ๕๕ ปี อาชีพ แม่ค้า
 ชื่อหมู่บ้าน/ชุมชน/แขวง บ้าน
 ที่อยู่บ้านเลขที่ ๗๕ หมู่ที่/ชุมชนที่/แขวงที่ ๖ ซอย - ถนน -
 ตำบล/แขวง บ้าน อำเภอ/เขต บ้าน จังหวัด นครราชสีมา
 หมายเลขโทรศัพท์ - อีเมล -

วาดภาพประกอบ



มาตราส่วน 1 : 50

บันทึกข้อมูลโดย หน่วยงาน/สถานศึกษา

ศูนย์การนิเวศดารศึกษาตามสวนสัตว์

วัน เดือน ปี ๕ ธันวาคม ๒๐๖๕

ตัวอย่างใบงาน

หมู่ที่ 7

คำชี้แจง
ใบงานที่ 1 เรื่อง การเก็บข้อมูลพื้นฐานในท้องถิ่น

การเก็บข้อมูลพื้นฐานในท้องถิ่น เป็นการเก็บรวบรวมข้อมูลพื้นฐานของหมู่บ้าน ชุมชน แขวง เพื่อให้ทราบข้อมูลทางด้านศาสนา ประชากร สถานศึกษา และการบริหารขององค์กรปกครองส่วนท้องถิ่น

วัตถุประสงค์

1. เพื่อให้ทราบข้อมูลพื้นฐานในท้องถิ่น
2. เพื่อให้ทราบศักยภาพของท้องถิ่น
3. เพื่อให้เกิดทักษะในการสอบถาม รวบรวมข้อมูลและเป็นส่วนหนึ่งของหมู่บ้าน ชุมชน แขวง

วัสดุ/อุปกรณ์

1. ปากกา
2. ดินสอ
3. ชุมชน
4. โคนดินพื้นหรือ
- 5.

วิธีการ


1. สอบถามข้อมูลพื้นฐานของท้องถิ่น
2. สืบเสาะหา
3. บันทึกข้อมูล
- 4.
- 5.

ผลที่คาดว่าจะได้รับ

1. ทำให้ทราบข้อมูลพื้นฐานของท้องถิ่น
2. ทำให้ทราบศักยภาพของท้องถิ่น
- 3.
- 4.
- 5.

ใบงานที่ 1
เรื่อง การเก็บข้อมูลพื้นฐานในท้องถิ่น

1. ชื่อหมู่บ้าน/ชุมชน/แขวง (ที่เป็นทางการ) บ้านนาดี ต.ไต้
 ชื่อหมู่บ้าน/ชุมชน/แขวง (ที่ชาวบ้านเรียก) บ้านนาดี
2. ที่ตั้ง หมู่ที่/ชุมชนที่/แขวงที่ 7 ซอย - ถนน -
 ตำบล/แขวง นาดี อำเภอ/เขต นาแก จังหวัด นครพนม
 เส้นทางหลวงหมายเลข - เส้นทางท้องถิ่น -
 พิกัดทางภูมิศาสตร์ (ตำแหน่งหมู่บ้าน/ชุมชน/แขวง)
 ละติจูด (Latitude) 1๕ ๑๕๕1' N ลองจิจูด (Longitude) 1๐4.5๖๖5 E



3. ข้อมูลทางศาสนา

- พุทธ วัด.....แห่ง เจ้าอาวาส.....รูป พระภิกษุสงฆ์.....รูป
- อิสลาม มัสยิด.....แห่ง อิหม่าม.....รูป
- คริสต์ โบสถ์.....แห่ง บาทหลวง.....รูป
- อื่นๆ ระบุ.....

4. จำนวนประชากร

หมู่ที่/ชุมชนที่/แขวงที่.....	๗	จำนวน.....	๑๙๔	ครัวเรือน	จำนวนพื้นที่.....	๑,๕๕๕	ไร่
จำนวนประชากร.....	๕๐๕	คน	ชาย.....	๒๔๖	คน	หญิง.....	๒๕๙
0 - 14 ปี.....	๕๗	คน	ชาย.....	๓๑	คน	หญิง.....	๒๖
15 - 25 ปี.....	๖๖	คน	ชาย.....	๓๐	คน	หญิง.....	๓๖
26 - 49 ปี.....	๑๙๔	คน	ชาย.....	๑๐๓	คน	หญิง.....	๙๑
50 - 59 ปี.....	๙๒	คน	ชาย.....	๕๐	คน	หญิง.....	๔๒
60 ปี ขึ้นไป.....	๙๔	คน	ชาย.....	๕๑	คน	หญิง.....	๔๓

5. ข้อมูลสถานศึกษาที่เปิดให้บริการ

- ระดับก่อนประถมศึกษา.....๑.....แห่ง
- ระดับประถมศึกษา.....๑.....แห่ง
- ระดับมัธยมศึกษา.....๑.....แห่ง
- ระดับอนุบาล.....-.....แห่ง
- ระดับปริญญาตรี.....-.....แห่ง
- ระดับสูงกว่าปริญญาตรี.....-.....แห่ง
- อื่นๆ.....-.....แห่ง

สถานศึกษา

- ชื่อสถานศึกษา.....ศูนย์พัฒนาเด็กเล็ก ตำบลคนเค
 - ชื่อผู้อำนวยการสถานศึกษา/หัวหน้าสถานศึกษา.....นายอนันต์ นวงศ์วรรณ
 - จำนวนครู.....๗.....คน
 - จำนวนนักเรียน.....๗๐.....คน นักเรียนชาย.....๖๙.....คน นักเรียนหญิง.....๓.....คน
- ชื่อสถานศึกษา.....โรงเรียนบ้านนาเค
 - ชื่อผู้อำนวยการสถานศึกษา/หัวหน้าสถานศึกษา.....นายปรีชา สันทอง
 - จำนวนครู.....๑๐.....คน
 - จำนวนนักเรียน.....๑๕.....คน นักเรียนชาย.....๑๐.....คน นักเรียนหญิง.....๕.....คน

หมายเหตุ : หากมีสถานศึกษามากกว่า 2 แห่ง สามารถเพิ่มข้อมูลของสถานศึกษาได้ตามจริง

6. ข้อมูลการบริหารขององค์กรปกครองส่วนท้องถิ่น

ประเภทขององค์กรปกครองส่วนท้องถิ่น

- เทศบาล
- เทศบาลตำบล เทศบาลเมือง เทศบาลนคร
- องค์การบริหารส่วนตำบล
- สำนักงานเขต
- อื่นๆ

ผู้บริหาร ชื่อ-สกุล นายวิฑูรย์ เหลืองนรินทร์
 ตำแหน่ง นายก อบต. ต.บึงนาราง อ.บึงนาราง จ.พิจิตร

7.สถานพยาบาล

โรงพยาบาล..... - แห่ง
 โรงพยาบาลส่งเสริมสุขภาพตำบล..... 1 แห่ง
 อื่นๆ - แห่ง

8.สถานีตำรวจ..... - แห่ง

บันทึกข้อมูลโดย หน่วยงาน/สถานศึกษา อบต. บึงนาราง
 วัน เดือน ปี ๑๖ ก.พ. ๕๖

คำชี้แจง

ใบงานที่ 2 เรื่อง การเก็บข้อมูลการประกอบอาชีพในท้องถิ่น

การเก็บข้อมูลการประกอบอาชีพในท้องถิ่น เป็นการเก็บรวบรวมข้อมูลการประกอบอาชีพในท้องถิ่น เพื่อทราบข้อมูลการประกอบอาชีพ ปัญหาและแนวทางการแก้ปัญหา กำหนดแนวทางการอนุรักษ์และพัฒนา ในด้านการประกอบอาชีพในท้องถิ่น

วัตถุประสงค์

- 1. เพื่อให้ทราบการประกอบอาชีพของบุคคลในท้องถิ่น
- 2. เพื่อให้ทราบศักยภาพทางเศรษฐกิจของท้องถิ่น

วัสดุ/อุปกรณ์

- 1. ปากกา
- 2. ดินสอ
- 3. ขารับ
- 4. ใบรายนาม
- 5.

วิธีการ

- 1. สอนถามข้อมูลการประกอบอาชีพของบุคคลในท้องถิ่น
- 2. การบันทึก
- 3. บันทึกข้อมูล
- 4.
- 5.

ผลที่คาดว่าจะได้รับ

- 1. ทำให้ทราบอาชีพของคนในท้องถิ่น
- 2. ทำให้ทราบศักยภาพทางเศรษฐกิจของท้องถิ่น
- 3.
- 4.
- 5.

ใบงานที่ 2
เรื่อง การเก็บข้อมูลการประกอบอาชีพในท้องถิ่น

9.การประกอบอาชีพด้านเกษตรกรรม และด้านอุตสาหกรรม

9.1 ด้านเกษตรกรรม

พื้นที่ทำนา	๒๙๓๐	ไร่	-	งาน	-	ตารางวา	จำนวน	13๗	ครัวเรือน
พื้นที่ทำสวน	-	ไร่	-	งาน	-	ตารางวา	จำนวน	-	ครัวเรือน
1.....	-		-		-		จำนวน	-	ไร่
2.....	-		-		-		จำนวน	-	ไร่
3.....	-		-		-		จำนวน	-	ไร่
4.....	-		-		-		จำนวน	-	ไร่
5.....	-		-		-		จำนวน	-	ไร่
พื้นที่ทำไร่	-	ไร่	-	งาน	-	ตารางวา	จำนวน	-	ครัวเรือน
1.....	-		-		-		จำนวน	-	ไร่
2.....	-		-		-		จำนวน	-	ไร่
3.....	-		-		-		จำนวน	-	ไร่
4.....	-		-		-		จำนวน	-	ไร่
5.....	-		-		-		จำนวน	-	ไร่

ปศุสัตว์ จำนวนสัตว์ในพื้นที่โดยรวม (กรณีมากกว่า 5 ชนิดที่กำหนด สามารถเพิ่มข้อมูลได้ตามจริง)

โค.....	๑๖	ตัว	กระบือ.....	1๘	ตัว
สุกร.....	1๗	ตัว	เป็ด.....	-	ตัว
ไก่.....	31๗	ตัว	อื่นๆ.....	-	ตัว

ประมง

ที่เพาะเลี้ยงสัตว์น้ำในพื้นที่สาธารณะ	แห่ง	พื้นที่	ไร่	-	งาน	ตารางวา
ภาครัฐ	แห่ง	พื้นที่	ไร่	-	งาน	ตารางวา
ภาคเอกชน	แห่ง	พื้นที่	ไร่	-	งาน	ตารางวา
ที่เพาะเลี้ยงสัตว์น้ำในพื้นที่เอกชน	แห่ง	พื้นที่	ไร่	-	งาน	ตารางวา
ภาครัฐ	แห่ง	พื้นที่	ไร่	-	งาน	ตารางวา
ภาคเอกชน	แห่ง	พื้นที่	ไร่	-	งาน	ตารางวา
ทำเทียบเรือ/สะพานปลา	แห่ง							
ผลผลิตจากการเพาะเลี้ยงสัตว์น้ำในพื้นที่สาธารณะ	ตัน/ปี							
ภาครัฐ	ตัน/ปี							
ภาคเอกชน	ตัน/ปี							
ผลผลิตจากการเพาะเลี้ยงสัตว์น้ำในพื้นที่เอกชน	ตัน/ปี							
ภาครัฐ	ตัน/ปี							
ภาคเอกชน	ตัน/ปี							
อื่นๆ.....								

9.2 ด้านอุตสาหกรรม

โรงงานอุตสาหกรรมขนาดใหญ่.....แห่ง

(มีคนงานตั้งแต่ 200 คนขึ้นไปหรือมีทรัพย์สินเกินกว่า 200 ล้านบาทขึ้นไป)

กิจการอุตสาหกรรม เกี่ยวกับ (กรณีมากกว่า 5 ข้อ สามารถเพิ่มข้อมูลได้ตามจริง)

- 1.....
- 2.....
- 3.....

โรงงานอุตสาหกรรมขนาดกลาง.....แห่ง

(มีคนงาน 50-200 คนหรือมีทรัพย์สินตั้งแต่ 20-200 ล้านบาท)

กิจการอุตสาหกรรม เกี่ยวกับ (กรณีมากกว่า 5 ข้อ สามารถเพิ่มข้อมูลได้ตามจริง)

- 1.....
- 2.....
- 3.....

โรงงานอุตสาหกรรมขนาดเล็ก หรือครัวเรือน.....แห่ง

(มีคนงานไม่เกิน 50 คนหรือมีทรัพย์สินถาวรไม่เกิน 20 ล้านบาท)

กิจการอุตสาหกรรม เกี่ยวกับ (กรณีมากกว่า 5 ข้อ สามารถเพิ่มข้อมูลได้ตามจริง)

- 1.....
- 2.....
- 3.....

10.การประกอบอาชีพด้านพาณิชย์

ธนาคาร.....แห่ง

สถานบริการน้ำมัน.....แห่ง

บริษัท.....แห่ง

ศูนย์การค้า/ห้างสรรพสินค้า.....แห่ง

ห้างหุ้นส่วนจำกัด.....แห่ง

ตลาดสด.....แห่ง

ร้านค้าต่าง ๆ⁴.....แห่ง

โรงฆ่าสัตว์.....แห่ง

โรงสีข้าวแห่ง

อื่น ๆแห่ง

11.การประกอบอาชีพด้านสถานบริการ

โรงแรม.....แห่ง

ร้านอาหาร.....แห่ง

โรงภาพยนตร์.....แห่ง

สถานีขนส่ง.....แห่ง

อื่น ๆแห่ง

บันทึกข้อมูลโดย หน่วยงาน/สถานศึกษา^๑.....^๑

วัน เดือน ปี^๑.....^๑.....^๑

คำชี้แจง
ใบงานที่ 3 เรื่อง การเก็บข้อมูลด้านกายภาพในท้องถิ่น

การเก็บข้อมูลด้านกายภาพในท้องถิ่น เป็นการเก็บรวบรวมข้อมูลทางด้านสภาพภูมิประเทศ ลักษณะดิน แหล่งน้ำ อุณหภูมิ ปริมาณแสง และตำแหน่งทางภูมิศาสตร์ของทรัพยากรกายภาพในท้องถิ่น

วัตถุประสงค์

- 1. เพื่อให้ทราบสภาพภูมิศาสตร์ในท้องถิ่น
- 2. เพื่อให้ทราบศักยภาพของทรัพยากรกายภาพในท้องถิ่น
- 3. เพื่อให้เกิดการมีส่วนร่วมในอนุรักษ์ทรัพยากรในท้องถิ่น

วัสดุ/อุปกรณ์

- 1. ปากกา
- 2. ดินสอ
- 3. ยางลบ
- 4. ใบง่ามหน้ามือที่ ๑๐
- 5.

วิธีการ

- 1. คัดลอกหรือวาดด้านสภาพภูมิประเทศ ทัศนียภาพ แหล่งน้ำในท้องถิ่น
- 2. ทำภาพร่าง
- 3. ชี้แจงวิธีปฏิบัติ
- 4.
- 5.

ผลที่คาดว่าจะได้รับ

- 1. ทำให้ทราบสภาพภูมิศาสตร์ของท้องถิ่น
- 2. ทำให้ทราบศักยภาพของทรัพยากรในท้องถิ่น
- 3. ทำให้เกิดความรักในท้องถิ่น สนับสนุนทรัพยากรท้องถิ่น
- 4.
- 5.

ใบงานที่ 3
เรื่อง การเก็บข้อมูลด้านกายภาพในท้องถิ่น

12. สภาพภูมิประเทศและสังคมพืช

สภาพภูมิประเทศ เป็นที่ราบสูง มีต้นเนื้อติดกันบ้านน้อย หมู่ที่ 6 ฝั่งทิศใต้บ้านฉิมพิน
ทิศตะวันออกติดกับบ้านคำควง หมู่ที่ 9 ฝั่งทิศใต้ทิศใต้บ้านหนองขี้เหล็ก หมู่ที่ 1

สังคมพืช ไม้ยืนต้นทั่วไป ไม้เถา ไม้พุ่ม กล้วย หนุมาน กล้วย ฝรั่ง

13. ลักษณะดิน

ชนิดดิน ดินร่วนปนทราย 3A เป็นดินร่วน ระบายน้ำ ที่เกิดจากสภาวะดินน้ำ ปลูกไม่ขึ้น
เป็นแปลงจัด มีการระบายน้ำดี ความอุดมสมบูรณ์ต่ำ

14. แหล่งน้ำธรรมชาติและแหล่งน้ำชลประทาน

14.1 แหล่งน้ำธรรมชาติ

ห้วย ชื่อ.....

พิกัดทางภูมิศาสตร์ (ตำแหน่งห้วย)

ละติจูด (Latitude)..... ลองจิจูด (Longitude).....

ขนาด ความกว้าง..... กิโลเมตร ความยาว..... กิโลเมตร

มีน้ำตลอดปี มีน้ำเป็นฤดูกาล

หนอง ชื่อ หนองขาว.....

พิกัดทางภูมิศาสตร์ (ตำแหน่งหนอง)

ละติจูด (Latitude) 16.914039..... ลองจิจูด (Longitude) 104.54512.....

ขนาด ความกว้าง 0.14..... กิโลเมตร ความยาว 0.30..... กิโลเมตร

มีน้ำตลอดปี มีน้ำเป็นฤดูกาล

คลอง ชื่อ.....

พิกัดทางภูมิศาสตร์ (ตำแหน่งคลอง)

ละติจูด (Latitude)..... ลองจิจูด (Longitude).....

ขนาด ความกว้าง..... กิโลเมตร ความยาว..... กิโลเมตร

มีน้ำตลอดปี มีน้ำเป็นฤดูกาล

บึง ชื่อ.....
 พิกัดทางภูมิศาสตร์ (ตำแหน่งบึง)
 ละติจูด (Latitude)..... ลองจิจูด (Longitude).....
 ขนาด ความกว้าง..... กิโลเมตร ความยาว..... กิโลเมตร
 มีน้ำตลอดปี มีน้ำเป็นฤดูกาล

แม่น้ำ ชื่อ.....
 พิกัดทางภูมิศาสตร์ (ตำแหน่งแม่น้ำ)
 ละติจูด (Latitude)..... ลองจิจูด (Longitude).....
 ขนาด ความกว้าง..... กิโลเมตร ความยาว..... กิโลเมตร
 มีน้ำตลอดปี มีน้ำเป็นฤดูกาล

14.2 แหล่งน้ำชลประทาน

ฝาย ชื่อ.....
 พิกัดทางภูมิศาสตร์ (ตำแหน่งฝาย)
 ละติจูด (Latitude)..... ลองจิจูด (Longitude).....
 ขนาด ความกว้าง..... กิโลเมตร ความยาว..... กิโลเมตร
 มีน้ำตลอดปี มีน้ำเป็นฤดูกาล

คลองชลประทาน (คลองส่งน้ำ) ชื่อ.....
 พิกัดทางภูมิศาสตร์ (ตำแหน่งคลองชลประทาน)
 ละติจูด (Latitude)..... ลองจิจูด (Longitude).....
 ขนาด ความกว้าง..... กิโลเมตร ความยาว..... กิโลเมตร
 มีน้ำตลอดปี มีน้ำเป็นฤดูกาล

เขื่อน ชื่อ.....
 พิกัดทางภูมิศาสตร์ (ตำแหน่งเขื่อน)
 ละติจูด (Latitude)..... ลองจิจูด (Longitude).....
 ขนาด ความกว้าง..... กิโลเมตร ความยาว..... กิโลเมตร
 มีน้ำตลอดปี มีน้ำเป็นฤดูกาล

อ่างเก็บน้ำ ชื่อ.....
 พิกัดทางภูมิศาสตร์ (ตำแหน่งอ่างเก็บน้ำ)
 ละติจูด (Latitude)..... ลองจิจูด (Longitude).....
 ขนาด ความกว้าง..... กิโลเมตร ความยาว..... กิโลเมตร
 มีน้ำตลอดปี มีน้ำเป็นฤดูกาล

ฝายชะลอความชุ่มชื้น ชื่อ.....
 พิกัดทางภูมิศาสตร์ (ตำแหน่งฝายชะลอความชุ่มชื้น)
 ละติจูด (Latitude)..... ลองจิจูด (Longitude).....
 ขนาด ความกว้าง..... กิโลเมตร ความยาว..... กิโลเมตร
 มีน้ำตลอดปี มีน้ำเป็นฤดูกาล

15. ปริมาณและคุณภาพน้ำ

15.1 ปริมาณน้ำฝน

- ปริมาณน้ำฝนเฉลี่ยต่อปี 300 - 400 มิลลิเมตร
- ปริมาณน้ำฝนเฉลี่ยสูงสุดต่อปี 400 มิลลิเมตร ช่วงเดือน กรกฎาคม - เดือน ธันวาคม
- ปริมาณน้ำฝนเฉลี่ยต่ำสุดต่อปี 200 มิลลิเมตร ช่วงเดือน มกราคม - เดือน พฤษภาคม

15.2 ปริมาณความต้องการใช้น้ำเปรียบเทียบกับปริมาณน้ำที่มีในพื้นที่

- เพียงพตลอดปี
- น้ำแห้ง ในช่วงเดือน มีนาคม - เดือน พฤษภาคม
- น้ำท่วม ในช่วงเดือน กันยายน - เดือน ตุลาคม

15.3 คุณภาพของน้ำ

- ปนเปื้อนโลหะหนัก
- ปนเปื้อนจุลินทรีย์
- น้ำสะอาดไม่มีปัญหาการปนเปื้อน

16. อุณหภูมิ

เช้า..... 32 องศาเซลเซียส

เที่ยง..... 37 องศาเซลเซียส

เย็น..... 36 องศาเซลเซียส

สูงสุด..... 39 องศาเซลเซียส

ต่ำสุด..... 27 องศาเซลเซียส

พื้นที่เกิดโดยรอบต่อวัน

17. ความเข้มแสง

เช้า..... 47+ ลักซ์

เที่ยง..... 62+ ลักซ์

เย็น..... 61+ ลักซ์

บันทึกข้อมูลโดย หน่วยงาน/สถานศึกษา อสม. นาค

วัน เดือน ปี 25 ๖๔ ๕5

คำชี้แจง

ใบงานที่ 4 เรื่อง การเก็บข้อมูลประวัติหมู่บ้าน ชุมชน วิถีชุมชน

การเก็บข้อมูลประวัติหมู่บ้าน ชุมชน วิถีชุมชน เป็นการเก็บรวบรวมข้อมูลประวัติ ที่มาการตั้งถิ่นฐาน ตั้งแต่อดีตถึงปัจจุบัน แสดงให้เห็นวิถีการดำรงชีวิตของคนในท้องถิ่น

วัตถุประสงค์

- 1. เพื่อให้ทราบประวัติความเป็นมา และวิถีชีวิตของคนในท้องถิ่น
- 2. เพื่อให้ทราบศักยภาพของท้องถิ่น
- 3. เพื่อให้เกิดความภาคภูมิใจในท้องถิ่น

วัสดุ/อุปกรณ์

- 1. ปากกาสีน้ำเงิน
- 2. ดินสอ
- 3. ยางลบ
- 4. ไม้บรรทัด
- 5.

วิธีการ

- 1. สอนตาม ป.1-1 วิถีชุมชน ตั้งแต่อดีตจนถึงปัจจุบัน 4 ภาค
- 2. ดำเนินสอน
- 3. บันทึกข้อมูล
- 4.
- 5.

ผลที่คาดว่าจะได้รับ

- 1. ทำให้มีทราบประวัติความเป็นมา และวิถีชีวิตของคนในท้องถิ่น
- 2. ทำให้เกิดความรักความภาคภูมิใจในท้องถิ่น
- 3.
- 4.
- 5.

แบบบันทึกข้อมูลประวัติหมู่บ้าน ชุมชน แขวง

ประวัติหมู่บ้าน/ชุมชน/แขวง

ชื่อหมู่บ้าน/ชุมชน/แขวง 44 หมู่ 1

ที่ตั้งหมู่บ้าน/ชุมชนที่/แขวงที่ 1 ซอย ถนน

ตำบล/แขวง หนอง อำเภอ/เขต นานา จังหวัด นครพนม

บันทึกข้อมูล ประวัติหมู่บ้าน/ชุมชน/แขวง

บ้านหนองน้ำ หมู่ที่ 1 ตำบลนาดี อำเภอหนองหาน จังหวัดนครพนม เดิมทีตั้งชื่อจาก
บ้านนาดีเก่า หมู่ที่ 1 หรือปี พ.ศ. 2517 นานาว่า หนองน้ำ ตำบลนาดีในขณะนั้น
จึงประกาศให้ชาวบ้านทราบโดยทั่วกัน และจัดให้มีทะเบียนครัวเรือน หมู่บ้าน

ผู้ให้ข้อมูล (คนที่ 1)

ชื่อ-สกุล นางวิภา ใจดี อายุ 40 ปี อาชีพ รับราชการ

ชื่อหมู่บ้าน/ชุมชน/แขวง 44 หมู่ 1

ที่อยู่บ้านเลขที่ 10 หมู่ที่/ชุมชนที่/แขวงที่ 1 ซอย ถนน

ตำบล/แขวง หนอง อำเภอ/เขต นานา จังหวัด นครพนม

หมายเลขโทรศัพท์ อีเมล

19.สรุปข้อมูลวิถีชีวิตหมู่บ้าน/ชุมชน/แขวง

บ้านนาดีใต้ หมู่ที่ ๗ ตำบลนาดี อำเภอพานง จังหวัดหนองบัวลำภู
 จากบ้านนาดีหลวง หมู่ที่ 1 ในปี พ.ศ. ๒๕๑๑ นายอภัย วัฒนศิริตา ดำเนินการเกณฑ์
 ในขณะนั้น ได้ได้ไปเกณฑ์มีชาวบ้านระบบไร่กันเอง และไปเกณฑ์ให้พระภิกษุสงฆ์มาบวช
 ๒๐ รูป และพระสงฆ์ ชาวบ้านนาดี เขาเป็นต้นตระกูลกาศิณบุตร และไปอุปถัมภ์พระภิกษุ
 ในสมัยก่อนนั้น หมู่ที่ ๗

แบบบันทึกข้อมูลวิถีชีวิตรายบุคคล

ข้อพิจารณา (กิจวัตรประจำวัน การประกอบอาชีพ ขนบธรรมเนียมประเพณี วัฒนธรรม ฯลฯ)

วิถีชีวิตประจำวัน

เช้า ๗ โมงเช้า เริ่มวันทำงาน พอค่ำถึง

วิถีชีวิตรอบสัปดาห์

วันกิจกรรมพิเศษ มีงานทำในวันพระ

วิถีชีวิตรอบเดือน

วันกิจกรรมพิเศษในวันมีบ้าน

วิถีชีวิตรอบปี

รวมทั้งกิจกรรมทางวัฒนธรรม ประเพณี ของชุมชน

ผู้ให้ข้อมูล (คนที่ 1)

ชื่อ-สกุล นานบุษโรด นีศักดิ์ อายุ 60 ปี อาชีพ เกษตรกร

ชื่อหมู่บ้าน/ชุมชน/แขวง บ้านไร่

ที่อยู่บ้านเลขที่ ๖๑ หมู่ที่/ชุมชนที่/แขวงที่ ๑ ซอย - ถนน -

ตำบล/แขวง นาดี อำเภอ/เขต นานก จังหวัด นครพนม

หมายเลขโทรศัพท์ - อีเมล -

แบบบันทึกข้อมูลวิถีชีวิตรายบุคคล

ข้อพิจารณา (กิจวัตรประจำวัน การประกอบอาชีพ ขนบธรรมเนียมประเพณี วัฒนธรรม ฯลฯ)

วิถีชีวิตรอบวัน

ทำกิจวัตรประจำวัน จากบันทึก

วิถีชีวิตรอบสัปดาห์

ทำกิจวัตรประจำวัน ในสัปดาห์

วิถีชีวิตรอบเดือน

ทำกิจวัตรประจำวัน ในเดือน

วิถีชีวิตรอบปี

ทำกิจวัตรประจำวัน ในรอบปี

ผู้ให้ข้อมูล (คนที่ 2)

ชื่อ-สกุล.....นางสาว รัตติกานันท์.....อายุ.....๒.....ปี อาชีพ.....เกษตรกร

ชื่อหมู่บ้าน/ชุมชน/แขวง.....นาโคก

ที่อยู่บ้านเลขที่.....139 หมู่ที่/ชุมชนที่/แขวงที่.....7 ซอย.....ถนน.....

ตำบล/แขวง.....นาโคก.....อำเภอ/เขต.....นาแก.....จังหวัด.....นครพนม

หมายเลขโทรศัพท์.....-.....อีเมล.....-

แบบบันทึกวิถีชีวิตหมู่บ้าน ชุมชน แขวง

ชื่อหมู่บ้าน/ชุมชน/แขวง น.ค.๑๗
 ที่ตั้งหมู่บ้าน/ชุมชน/แขวงที่ ๗ ซอย - ถนน -
 ตำบล/แขวง นาค อำเภอ/เขต นาง จังหวัด นครพนม

วิถีหมู่บ้าน/ชุมชน/แขวง

ข้อพิจารณา (กิจวัตรประจำวัน การประกอบอาชีพ ขนบธรรมเนียมประเพณี วัฒนธรรม ฯลฯ)

1.เดือนมกราคม

น.ค.๑๗

2.เดือนกุมภาพันธ์

น.ค.๑๗

3.เดือนมีนาคม

น.ค.๑๗

4.เดือนเมษายน

น.ค.๑๗

5.เดือนพฤษภาคม

น.ค.๑๗

6.เดือนมิถุนายน

น.ค.๑๗

7.เดือนกรกฎาคม

น.ค.๑๗

8.เดือนสิงหาคม

ยงโกหาวิชา

9.เดือนกันยายน

ยงโกหาวิชา

10.เดือนตุลาคม

ยงโกหาวิชา

11.เดือนพฤศจิกายน

ยงโกหาวิชา

12.เดือนธันวาคม

ยงโกหาวิชา

บันทึกข้อมูลเพิ่มเติม

บันทึกข้อมูลโดย หน่วยงาน/สถานศึกษา

ยงโกหาวิชา

วัน เดือน ปี

10 มี.ค 67

คำชี้แจง

ใบงานที่ 5 เรื่อง การเก็บข้อมูลการใช้ประโยชน์ของพืชในท้องถิ่น

การเก็บข้อมูลการใช้ประโยชน์ของพืชในท้องถิ่น เป็นการเก็บรวบรวมข้อมูลพืชที่มีความสำคัญ และมีลักษณะเด่น สามารถนำมาใช้ประโยชน์ในด้านต่างๆ

วัตถุประสงค์

- 1. เพื่อให้ทราบข้อมูลการใช้ประโยชน์ของพืชในท้องถิ่น
- 2. เพื่อให้ทราบศักยภาพของพืชในท้องถิ่น
- 3. เพื่อให้ตระหนัก เห็นคุณค่าของพืชในท้องถิ่น

วัสดุ/อุปกรณ์

- 1. ปากกาสี
- 2. ดินสอ 6 สี
- 3. ไม้
- 4. สติกเกอร์
- 5. โปสเตอร์ทำเป็นรูป

วิธีการ

- 1. สอบถามข้อมูลพืชในท้องถิ่นของบ้าน หรือจัดทำชุมชน
- 2. วิจารณ์ภาพถ่ายพืช
- 3. ศึกษาค้นคว้า
- 4. ขันไม้ทำรูป
- 5.

ผลที่คาดว่าจะได้รับ

- 1. คำจำกัดความของพืชในท้องถิ่น
- 2. ทำเป็นทราบข้อมูลการใช้ประโยชน์ของพืชในท้องถิ่น
- 3. ทำให้ทราบคุณค่า เห็นคุณค่าของพืชในท้องถิ่น
- 4.
- 5.

ใบงานที่ 5

เรื่อง การเก็บข้อมูลการใช้ประโยชน์ของพืชในท้องถิ่น

20. ข้อมูลพืช

ชื่อยุคนิสิต..... ๒๕๖๓
 ชื่อวิทยาศาสตร์..... Antidesma thwaitesii Hook
 รหัสพรรณไม้..... ๙-๖๙๙๐๑๐๙-๓-๐๒๓/๑ ลักษณะวิสัย..... ไม้ต้น
 ลักษณะเด่นของพืช..... ใบไม้ทึบ ไม้เลื้อย ๓-๕ เมตร ใบเดี่ยว กว้างรีแกมไข่ ปลายมน โคนใบเรียว ดอกออกเป็นช่อตาม
 รอยต่อใบและปลายกิ่ง ผลกลม ผลสุกมีสีม่วงดำ มีขนสั้นสีเงินที่โคนใบ รสเปรี้ยวอมฝาด
 สุกแล้วเป็นสีดำ

บริเวณที่พบ..... บ้านเลขที่ ๑๕๘ ม.๗
 ชื่อหมู่บ้าน/ชุมชน/แขวง..... หมู่ ๗
 ที่อยู่บ้านเลขที่ ๑๓๓ หมู่ที่/ชุมชนที่/แขวงที่ ๗ ซอย - ถนน -
 ตำบล/แขวง..... หาด อำเภอ/เขต..... อำเภอ จังหวัด..... นนทบุรี
 ทิศทางภูมิศาสตร์ (ตำแหน่งพรรณไม้)
 ละติจูด (Latitude)..... ๑๓.๕๖๖๖๖๖ ลองจิจูด (Longitude)..... ๑๐๑.๓๒๑๖๖๖
 อายุประมาณ ๑๕ ปี เส้นรอบวงลำต้น..... ๑๑๕ เมตร ความสูง..... ๑๐ เมตร
 สถานภาพ..... ทั่วไป จำนวนที่พบ (ต้น)..... ๑

การใช้ประโยชน์ในท้องถิ่น (ระบุส่วนที่ใช้และวิธีการใช้)

อาหาร..... เนื้อไม้ผุคาว เช่น ใช้ทำคอกไก่ เป็นต้น

ยารักษาโรค ใช้กับคน..... ผลสุก ใช้รักษาโรคเลือดออกตามผิวหนัง

ยารักษาโรค ใช้กับสัตว์.....

เครื่องเรือน เครื่องใช้อื่นๆ.....

ยาที่เหมาะสม ยาปราบศัตรูพืช

.....

.....

.....

ความเกี่ยวข้องกับประเพณี วัฒนธรรม

.....

.....

.....

ความเกี่ยวข้องกับความเชื่อทางศาสนา

.....

.....

.....

อื่นๆ (เช่น การเป็นพืช อันตราย)

.....

.....

.....

ความสำคัญของพืช โดยเลือกได้มากกว่า ๕ กลุ่ม แบ่งออกเป็น

- | | |
|--|---|
| <input checked="" type="checkbox"/> พืชไม้ผล | <input type="checkbox"/> พืชใช้เยื่อไม้ |
| <input type="checkbox"/> ไม้ดอก ไม้ประดับ | <input type="checkbox"/> พืชเลื้อย |
| <input type="checkbox"/> พืชผักพื้นเมือง ผักสวนครัว | <input type="checkbox"/> พืชให้แป้งและน้ำตาล |
| <input type="checkbox"/> พืชจักสาน | <input type="checkbox"/> พืชให้น้ำมันหอมระเหย |
| <input type="checkbox"/> พืชเครื่องดับ | <input type="checkbox"/> พืชอาหารสัตว์ |
| <input type="checkbox"/> พืชสมุนไพร | <input type="checkbox"/> พืชมีพิษ |
| <input type="checkbox"/> พืชเครื่องเทศ | <input type="checkbox"/> พืชกำจัดแมลง |
| <input type="checkbox"/> พืชน้ำมัน | <input type="checkbox"/> วัชพืช |
| <input type="checkbox"/> พืชให้สี | <input type="checkbox"/> พืชให้น้ำยาง |
| <input type="checkbox"/> พืชเพื่อสิ่งแวดล้อมและระบบนิเวศ | |

มีเจ้าของ

ไม่มีเจ้าของ

เจ้าของพิช

ชื่อ-สกุล น.ส. จินตนา วรศักดิ์รัช อายุ 41 ปี อาชีพ วิศวกร

ชื่อหมู่บ้าน/ชุมชน/แขวง หมู่ 9

ที่อยู่บ้านเลขที่ 132 หมู่ที่/ชุมชนที่/แขวงที่ 1 ซอย - ถนน -

ตำบล/แขวง นาค อำเภอ/เขต นางนง จังหวัด นครพนม

หมายเลขโทรศัพท์ - อีเมล -

ผู้ให้ข้อมูล

ชื่อ-สกุล น.ส. จินตนา วรศักดิ์รัช อายุ 42 ปี อาชีพ วิศวกร

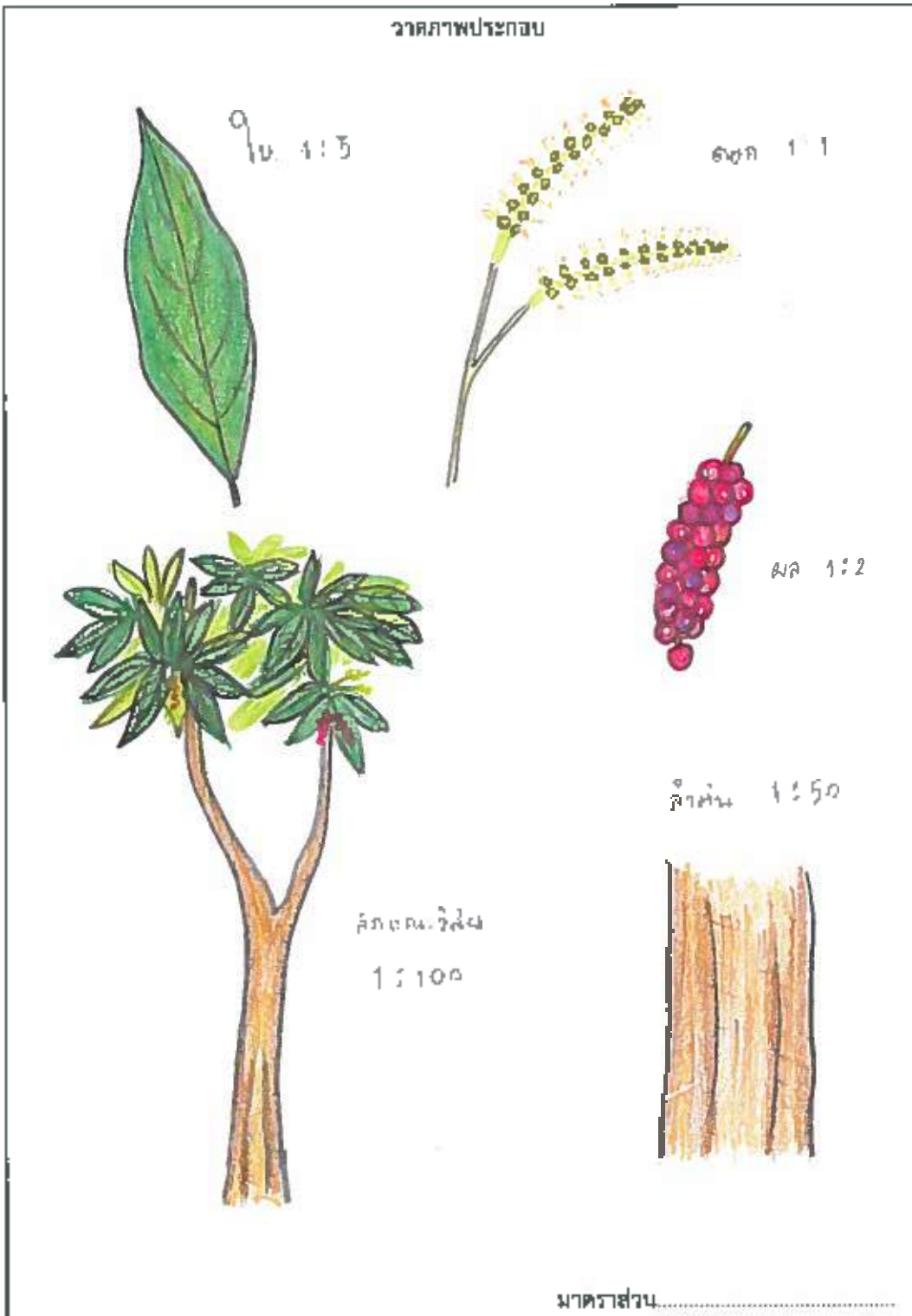
ชื่อหมู่บ้าน/ชุมชน/แขวง หมู่ 9

ที่อยู่บ้านเลขที่ 132 หมู่ที่/ชุมชนที่/แขวงที่ 1 ซอย - ถนน -

ตำบล/แขวง นาค อำเภอ/เขต นางนง จังหวัด นครพนม

หมายเลขโทรศัพท์ - อีเมล -





บันทึกข้อมูลโดย หน่วยงาน/สถานศึกษา ¹ อบต. นาค

วัน เดือน ปี 14 มี.ค. ๖๖

คำชี้แจง

ใบงานที่ 6 เรื่อง การเก็บข้อมูลการใช้ประโยชน์ของสัตว์ในท้องถิ่น

การเก็บข้อมูลการใช้ประโยชน์ของสัตว์ในท้องถิ่น เป็นการเก็บรวบรวมข้อมูลสัตว์ที่มีความสำคัญ และมีลักษณะเด่น สามารถนำข้อมูลไปพัฒนาและใช้ประโยชน์ในด้านต่างๆ

วัตถุประสงค์

- 1. เพื่อให้ทราบข้อมูลของสัตว์ในท้องถิ่น
- 2. เพื่อให้ทราบศักยภาพของสัตว์ในท้องถิ่น
- 3. เพื่อให้ตระหนัก เห็นคุณค่าของสัตว์ในท้องถิ่น

วัสดุ/อุปกรณ์

- 1. ปากกา
- 2. สันหวด ขาว ๑๖
- 3. ไม้
- 4. ไก่ สันหวด ออก
- 5.

วิธีการ

- 1. สอบถามข้อมูลสัตว์ที่ชาวบ้าน
- 2. ศึกษากัน
- 3. บันทึกข้อมูล
- 4.
- 5.

ผลที่คาดว่าจะได้รับ

- 1. ทำให้ทราบข้อมูลสัตว์ในท้องถิ่น
- 2. ทำให้ตระหนัก เห็นคุณค่าของสัตว์ในท้องถิ่น
- 3.
- 4.
- 5.

ใบงานที่ 6

เรื่อง การเก็บข้อมูลการใช้ประโยชน์ของสัตว์ในท้องถิ่น

21. ข้อมูลพันธุ์สัตว์

ชื่อนิคมสัตว์..... กระแต

ชื่อวิทยาศาสตร์..... Sciuridae

รหัสพันธุ์สัตว์..... ๕-๕๕๕๑๑๕-๐๓-๐๑๑ / ๑

ประเภทของสัตว์ (เช่น สัตว์เลี้ยงลูกด้วยน้ำนม สัตว์เลื้อยคลาน สัตว์สะเทินน้ำสะเทินบก ฯลฯ)
สัตว์เลี้ยงลูกด้วยนม

บริเวณที่พบ..... บึงพลาย ๓ ม.๓

จำนวนที่พบ.....

ชื่อหมู่บ้าน/ชุมชน/แขวง..... นาคูใต้

ที่อยู่บ้านเลขที่..... ๓ หมู่ที่/ชุมชนที่/แขวงที่..... ๓ ซอย..... - ถนน..... -

ตำบล/แขวง..... นาคู อำเภอ/เขต..... นาแก จังหวัด..... นครพนม

พิกัดทางภูมิศาสตร์ (ตำแหน่งพันธุ์สัตว์)

ละติจูด (Latitude)..... ๑๖.๓๙๒๐๐

ลองจิจูด (Longitude)..... ๑๐๔.๕๕๐๐๓

อายุประมาณ..... ๑ ปี เพศ..... ตัว

ประวัติที่มา..... นำมาจากจังหวัดนครพนม

ลักษณะเด่น

ตัวเล็ก วิชาปกติดูตัวยาวๆ ขาวเป็นพริ้ว

ประโยชน์ของสัตว์

นิยมนำมาทำจุก

เลี้ยงเพื่อการจำหน่าย รายได้ประมาณ... .. บาท/เดือน รายได้ประมาณ... .. บาท/ปี

เลี้ยงเพื่อเป็นสัตว์เลี้ยง ชื่อพันธุ์..... -

เลี้ยงเพื่อเป็นแม่พันธุ์ ชื่อพันธุ์..... -

อื่นๆ..... -

ความสำคัญของสัตว์ โดยเลือกได้มากกว่า 1 กลุ่ม แบ่งออกเป็น

- สัตว์เพื่อการเกษตร
- สัตว์เพื่ออุตสาหกรรม
- สัตว์เพื่อกำจัดศัตรูพืช
- สัตว์เพื่อเป็นเครื่องนุ่งห่มและเครื่องประดับ
- สัตว์เพื่อเป็นพาหนะหรือแรงงาน
- สัตว์เพื่องานวิทยาศาสตร์และการแพทย์
- สัตว์เพื่อเศรษฐกิจ
- สัตว์เพื่อเป็นอาหารและยารักษาโรค
- สัตว์เพื่อนันทนาการและด้านจิตใจ
- สัตว์เพื่อสิ่งแวดล้อมและระบบนิเวศ

มีเจ้าของ ไม่มีเจ้าของ

เจ้าของสัตว์

ชื่อ-สกุล น.ส. นุชนารถ วงศ์คำจันทร์ อายุ ๗๔ ปี อาชีพ รับจ้าง
 ชื่อหมู่บ้าน/ชุมชน/แขวง บ้านไต่
 ที่อยู่บ้านเลขที่ ๗ หมู่ที่/ชุมชนที่/แขวงที่ ๗ ซอย - ถนน -
 ตำบล/แขวง นาสัก อำเภอ/เขต นาขมิ้น จังหวัด นครพนม
 หมายเลขโทรศัพท์ - อีเมล -

ผู้ให้ข้อมูล

ชื่อ-สกุล น.ส. นุชนารถ วงศ์คำจันทร์ อายุ ๗๔ ปี อาชีพ รับจ้าง
 ชื่อหมู่บ้าน/ชุมชน/แขวง บ้านไต่
 ที่อยู่บ้านเลขที่ ๗ หมู่ที่/ชุมชนที่/แขวงที่ ๗ ซอย - ถนน -
 ตำบล/แขวง นาสัก อำเภอ/เขต นาขมิ้น จังหวัด นครพนม
 หมายเลขโทรศัพท์ - อีเมล -

วาดภาพประกอบ



มาตราส่วน 1 : 5

บันทึกข้อมูลโดย หน่วยงาน/สถานศึกษา อ.ท. น.ล.

วัน เดือน ปี 21 3-11 67

ตัวอย่างใบงาน

หมู่ที่ 8

คำชี้แจง

ใบงานที่ 1 เรื่อง การเก็บข้อมูลพื้นฐานในท้องถิ่น

การเก็บข้อมูลพื้นฐานในท้องถิ่น เป็นการเก็บรวบรวมข้อมูลพื้นฐานของหมู่บ้าน ชุมชน แขวง เพื่อให้ทราบข้อมูลทางด้านศาสนา ประชากร สถานศึกษา และการบริหารขององค์กรปกครองส่วนท้องถิ่น

วัตถุประสงค์

- 1. เพื่อให้ทราบข้อมูลพื้นฐานในท้องถิ่น
- 2. เพื่อให้ทราบศักยภาพของท้องถิ่น
- 3. เพื่อให้เกิดทักษะในการสอบถาม รวบรวมข้อมูลและเป็นส่วนหนึ่งของหมู่บ้าน ชุมชน แขวง

วัสดุ/อุปกรณ์

- 1. ปากกา ดินสอ
- 2. ๗.๑๖๖
- 3. โคร่งเหล็กสี
- 4.
- 5.

วิธีการ

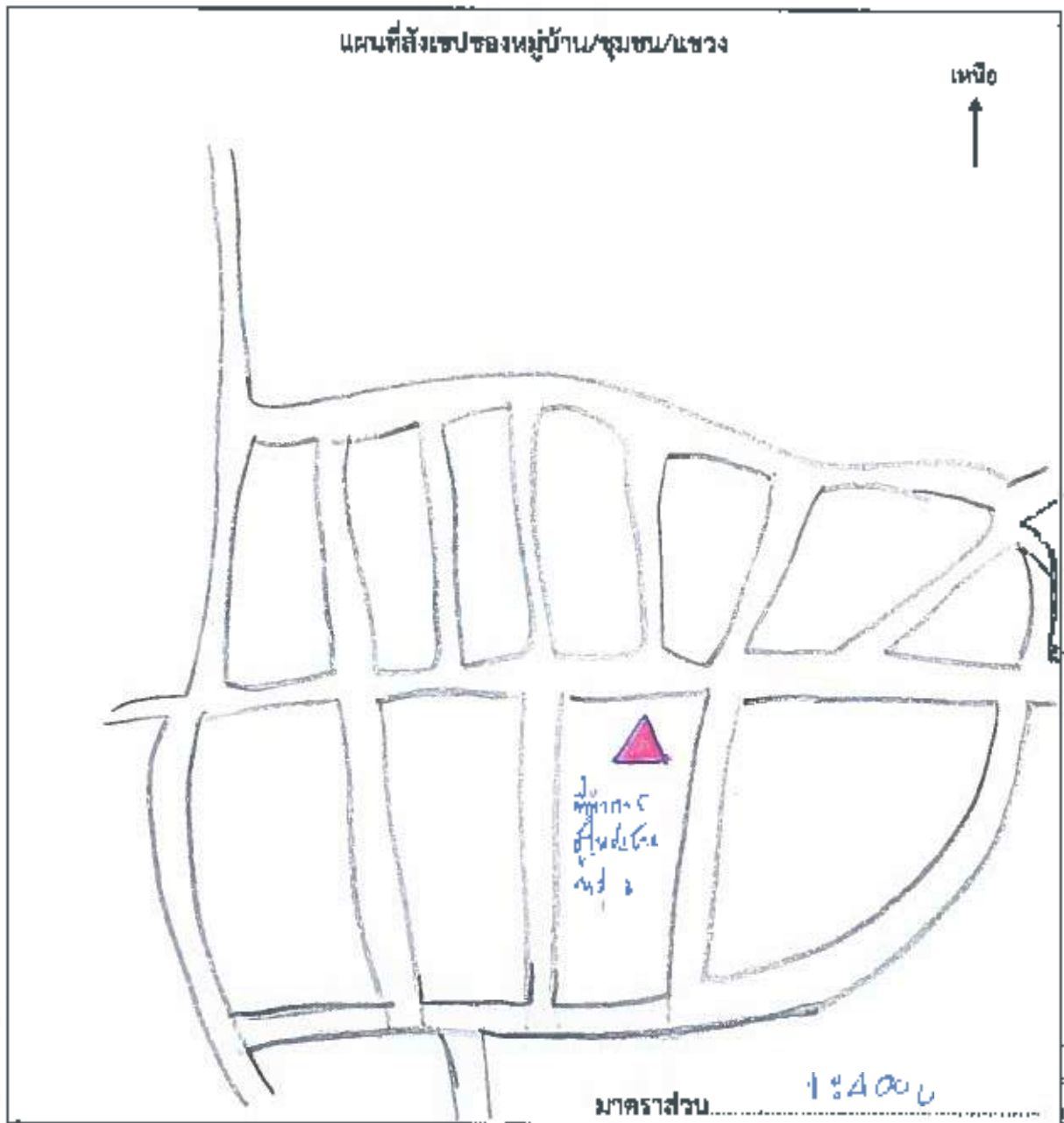
- 1. สืบถามผู้รู้
- 2. สืบค้นข้อมูล
- 3.
- 4.
- 5.

ผลที่คาดว่าจะได้รับ

- 1. ทำให้ทราบข้อมูลพื้นฐานในท้องถิ่น
- 2. ทำให้ทราบศักยภาพของท้องถิ่น
- 3. ทำให้เกิดทักษะในการสอบถาม รวบรวมข้อมูล และเกิดความรักความห่วงใยแก่บ้าน
- 4. หมู่บ้าน ตำบล
- 5.

ใบงานที่ 1
เรื่อง การเก็บข้อมูลพื้นฐานในท้องถิ่น

1. ชื่อหมู่บ้าน/ชุมชน/แขวง (ที่เป็นทางการ) นาดี
 ชื่อหมู่บ้าน/ชุมชน/แขวง (ที่ชาวบ้านเรียก) นาดี เหวงมี
2. ที่ตั้ง หมู่ที่/ชุมชนที่/แขวงที่ 8 ซอย - ถนน พหลโยธิน - 1.พันนา
 ตำบล/แขวง นาดี อำเภอ/เขต วังน้ำเย็น จังหวัด น่าน
 เส้นทางหลวงหมายเลข 207 เส้นทางท้องถิ่น -
 พิกัดทางภูมิศาสตร์ (ตำแหน่งหมู่บ้าน/ชุมชน/แขวง)
 ละติจูด (Latitude) 16.869291 ลองจิจูด (Longitude) 101.541419



3. ข้อมูลทางศาสนา

- พุทธ วัด.....แห่ง เจ้าอาวาส.....รูป พระภิกษุสงฆ์.....รูป
- อิสลาม มัสยิด.....แห่ง อิหม่าม.....รูป
- คริสต์ โบสถ์.....แห่ง บาทหลวง.....รูป
- อื่นๆ ระบุ.....

4. จำนวนประชากร

หมู่ที่/ชุมชนที่/แขวงที่..... ⁸	จำนวน..... ¹¹⁴	ครัวเรือน	จำนวนพื้นที่..... ¹⁰⁵⁰	ไร่	
จำนวนประชากร..... ⁵⁷⁷	คน	ชาย..... ²⁸⁰	คน	หญิง..... ²⁹⁷	คน
0 - 14 ปี..... ⁵⁷	คน	ชาย..... ³¹	คน	หญิง..... ²⁶	คน
15 - 25 ปี..... ⁷⁴	คน	ชาย..... ⁴⁵	คน	หญิง..... ²⁹	คน
26 - 49 ปี..... ¹⁷⁶	คน	ชาย..... ⁹⁹	คน	หญิง..... ⁷⁷	คน
50 - 59 ปี..... ¹⁰¹	คน	ชาย..... ⁵³	คน	หญิง..... ⁴⁸	คน
60 ปี ขึ้นไป..... ¹⁰⁴	คน	ชาย..... ⁵²	คน	หญิง..... ⁵²	คน

5. ข้อมูลสถานศึกษาที่เปิดให้บริการ

- ระดับก่อนประถมศึกษา.....แห่ง
- ระดับประถมศึกษา.....แห่ง
- ระดับมัธยมศึกษา.....แห่ง
- ระดับอนุปริญา.....แห่ง
- ระดับปริญญาตรี.....แห่ง
- ระดับสูงกว่าปริญญาตรี.....แห่ง
- อื่นๆ.....แห่ง

สถานศึกษา

- ชื่อสถานศึกษา.....
 ชื่อผู้อำนวยการสถานศึกษา/หัวหน้าสถานศึกษา.....
 จำนวนครู.....คน
 จำนวนนักเรียน.....คน นักเรียนชาย.....คน นักเรียนหญิง.....คน
- ชื่อสถานศึกษา.....
 ชื่อผู้อำนวยการสถานศึกษา/หัวหน้าสถานศึกษา.....
 จำนวนครู.....คน
 จำนวนนักเรียน.....คน นักเรียนชาย.....คน นักเรียนหญิง.....คน

หมายเหตุ : หากมีสถานศึกษามากกว่า 2 แห่ง สามารถเพิ่มข้อมูลของสถานศึกษาได้ตามจริง

6. ข้อมูลการบริหารขององค์กรปกครองส่วนท้องถิ่น

ประเภทขององค์กรปกครองส่วนท้องถิ่น

- เทศบาล
- เทศบาลตำบล เทศบาลเมือง เทศบาลนคร
- องค์การบริหารส่วนตำบล
- สำนักงานเขต
- อื่นๆ

ผู้บริหาร ชื่อ-สกุล

ตำแหน่ง

7. สถานพยาบาล

- โรงพยาบาล.....แห่ง
- โรงพยาบาลส่งเสริมสุขภาพตำบล
- อื่นๆ

8. สถานีตำรวจ.....แห่ง

บันทึกข้อมูลโดย หน่วยงาน/สถานศึกษา^{๐๒๓๑ หน๑}

วัน เดือน ปี ๒๕๖๕-๐๕

คำชี้แจง

ใบงานที่ 2 เรื่อง การเก็บข้อมูลการประกอบอาชีพในท้องถิ่น

การเก็บข้อมูลการประกอบอาชีพในท้องถิ่น เป็นการเก็บรวบรวมข้อมูลการประกอบอาชีพในท้องถิ่น เพื่อทราบข้อมูลการประกอบอาชีพ ปัญหาและแนวทางการแก้ปัญหา กำหนดแนวทางการอนุรักษ์และพัฒนา ในด้านการประกอบอาชีพในท้องถิ่น

วัตถุประสงค์

- 1. เพื่อให้ทราบการประกอบอาชีพของบุคคลในท้องถิ่น
- 2. เพื่อให้ทราบศักยภาพทางเศรษฐกิจของท้องถิ่น

วัสดุ/อุปกรณ์

- 1. ปากกาสีน้ำเงิน
- 2. กาว
- 3.
- 4.
- 5.

วิธีการ

- 1. สืบถามข้อมูล
- 2. บันทึกข้อมูล
- 3.
- 4.
- 5.

ผลที่คาดว่าจะได้รับ

- 1. ทำให้ทราบอาชีพของบุคคลในท้องถิ่น
- 2. ทำให้ทราบศักยภาพทางเศรษฐกิจของท้องถิ่น
- 3.
- 4.
- 5.

ใบงานที่ 2
เรื่อง การเก็บข้อมูลการประกอบอาชีพในท้องถิ่น

9.การประกอบอาชีพด้านเกษตรกรรม และด้านอุตสาหกรรม

9.1 ด้านเกษตรกรรม

<u>พื้นที่ทำนา</u>	1900 ไร่	ไร่	งาน	ตารางวา	จำนวน	1900	ครัวเรือน
<u>พื้นที่ทำสวน</u>	950	ไร่	งาน	ตารางวา	จำนวน	950	ครัวเรือน
1					จำนวน	ไร่	งาน ตารางวา
2					จำนวน	ไร่	งาน ตารางวา
3					จำนวน	ไร่	งาน ตารางวา
4					จำนวน	ไร่	งาน ตารางวา
5					จำนวน	ไร่	งาน ตารางวา
<u>พื้นที่ทำไร่</u>		ไร่	งาน	ตารางวา	จำนวน		ครัวเรือน
1					จำนวน	ไร่	งาน ตารางวา
2					จำนวน	ไร่	งาน ตารางวา
3					จำนวน	ไร่	งาน ตารางวา
4					จำนวน	ไร่	งาน ตารางวา
5					จำนวน	ไร่	งาน ตารางวา

ปศุสัตว์ จำนวนสัตว์ในพื้นที่โดยรวม (กรณีมากกว่า 5 ชนิดที่กำหนด สามารถเพิ่มข้อมูลได้ตามจริง)

โค.....50.....ตัว	กระบือ.....25.....ตัว
สุกร.....90.....ตัว	เป็ด.....150.....ตัว
ไก่.....700.....ตัว	อื่นๆ.....50.....ตัว

ประมง

ที่เพาะเลี้ยงสัตว์น้ำในพื้นที่สาธารณะแห่ง	พื้นที่	ไร่	งาน	ตารางวา
ภาครัฐแห่ง	พื้นที่	ไร่	งาน	ตารางวา
ภาคเอกชนแห่ง	พื้นที่	ไร่	งาน	ตารางวา
ที่เพาะเลี้ยงสัตว์น้ำในพื้นที่เอกชนแห่ง	พื้นที่	ไร่	งาน	ตารางวา
ภาครัฐแห่ง	พื้นที่	ไร่	งาน	ตารางวา
ภาคเอกชนแห่ง	พื้นที่	ไร่	งาน	ตารางวา
ทำเทียบเรือ/สะพานปลาแห่ง				
ผลผลิตจากการเพาะเลี้ยงสัตว์น้ำในพื้นที่สาธารณะตัน/ปี				
ภาครัฐตัน/ปี				
ภาคเอกชนตัน/ปี				
ผลผลิตจากการเพาะเลี้ยงสัตว์น้ำในพื้นที่เอกชนตัน/ปี				
ภาครัฐตัน/ปี				
ภาคเอกชนตัน/ปี				
อื่นๆ				

9.2 ด้านอุตสาหกรรม

โรงงานอุตสาหกรรมขนาดใหญ่.....แห่ง

(มีคนงานตั้งแต่ 200 คนขึ้นไปหรือมีทรัพย์สินเกินกว่า 200 ล้านบาทขึ้นไป)

กิจการอุตสาหกรรม เกี่ยวกับ (กรณีมากกว่า 5 ข้อ สามารถเพิ่มข้อมูลได้ตามจริง)

- 1.....
- 2.....
- 3.....

โรงงานอุตสาหกรรมขนาดกลาง.....แห่ง

(มีคนงาน 50-200 คนหรือมีทรัพย์สินตั้งแต่ 20-200 ล้านบาท)

กิจการอุตสาหกรรม เกี่ยวกับ (กรณีมากกว่า 5 ข้อ สามารถเพิ่มข้อมูลได้ตามจริง)

- 1.....
- 2.....
- 3.....

โรงงานอุตสาหกรรมขนาดเล็ก หรือครัวเรือน.....แห่ง

(มีคนงานไม่เกิน 50 คนหรือมีทรัพย์สินถาวรไม่เกิน 20 ล้านบาท)

กิจการอุตสาหกรรม เกี่ยวกับ (กรณีมากกว่า 5 ข้อ สามารถเพิ่มข้อมูลได้ตามจริง)

- 1.....
- 2.....
- 3.....

10.การประกอบอาชีพด้านพาณิชย์

- ธนาคาร.....แห่ง
- สถานีบริการน้ำมัน.....แห่ง
- บริษัท.....แห่ง
- ศูนย์การค้า/ห้างสรรพสินค้า.....แห่ง
- ห้างหุ้นส่วนจำกัด.....แห่ง
- ตลาดสด.....แห่ง
- ร้านค้าต่าง ๆ 6แห่ง
- โรงฆ่าสัตว์.....แห่ง
- โรงสีข้าว 1แห่ง
- อื่น ๆแห่ง

11.การประกอบอาชีพด้านสถานบริการ

- โรงแรม.....แห่ง
- ร้านอาหาร.....แห่ง
- โรงภาพยนตร์.....แห่ง
- สถานีขนส่ง.....แห่ง
- อื่น ๆแห่ง

บันทึกข้อมูลโดย หน่วยงาน/สถานศึกษา ๐๓ ๖๑๑

วัน เดือน ปี ๒๖ ๕๑ ๕๕

คำชี้แจง

ใบงานที่ 3 เรื่อง การเก็บข้อมูลด้านกายภาพในท้องถิ่น

การเก็บข้อมูลด้านกายภาพในท้องถิ่น เป็นการเก็บรวบรวมข้อมูลทางด้านสภาพภูมิประเทศ ลักษณะดิน แหล่งน้ำ อุณหภูมิ ปริมาณแสง และตำแหน่งทางภูมิศาสตร์ของทรัพยากรกายภาพในท้องถิ่น

วัตถุประสงค์

- 1. เพื่อให้ทราบสภาพภูมิศาสตร์ในท้องถิ่น
- 2. เพื่อให้ทราบศักยภาพของทรัพยากรกายภาพในท้องถิ่น
- 3. เพื่อให้เกิดการมีส่วนร่วมในอนุรักษ์ทรัพยากรในท้องถิ่น

วัสดุ/อุปกรณ์

- 1. ปากกาลู
- 2. กิ่งไม้ขีดไฟ
- 3. ไก่ต๋อง ๕ ตัว
- 4. ๓๐๐ มล.
- 5.

วิธีการ

- 1. ๑. ๒. ๓. ๔. ๕.
- 2. ๑. ๒. ๓. ๔. ๕.
- 3. ๑. ๒. ๓. ๔. ๕.
- 4.
- 5.

ผลที่คาดว่าจะได้รับ

- 1. ๑. ๒. ๓. ๔. ๕.
- 2. ๑. ๒. ๓. ๔. ๕.
- 3. ๑. ๒. ๓. ๔. ๕.
- 4.
- 5.

ใบงานที่ 3
เรื่อง การเก็บข้อมูลด้านกายภาพในท้องถิ่น

12. สภาพภูมิประเทศและสังคมพืช

สภาพภูมิประเทศ พื้นที่ราบสูง

สังคมพืช -

13. ลักษณะดิน

ชนิดดิน ดินเหนียวปนทรายปนหิน

14. แหล่งน้ำธรรมชาติและแหล่งน้ำชลประทาน

14.1 แหล่งน้ำธรรมชาติ

ห้วย ชื่อ ห้วยเงียง

พิกัดทางภูมิศาสตร์ (ตำแหน่งห้วย)

ละติจูด (Latitude) 16.๓1๕๗๐5 ลองจิจูด (Longitude) 1๐4.55๙๐45

ขนาด ความกว้าง ๐.2๐๐ กิโลเมตร ความยาว ๐.๖๕๕ กิโลเมตร

มีน้ำตลอดปี มีน้ำเป็นฤดูกาล

หนอง ชื่อ หนองจอกเหนือ

พิกัดทางภูมิศาสตร์ (ตำแหน่งหนอง)

ละติจูด (Latitude) 16.๓5๙๐52 ลองจิจูด (Longitude) 1๐4.54๙5๐๘

ขนาด ความกว้าง ๐.๑๕ กิโลเมตร ความยาว ๐.๙๐ กิโลเมตร

มีน้ำตลอดปี มีน้ำเป็นฤดูกาล

คลอง ชื่อ คลองเงียง

พิกัดทางภูมิศาสตร์ (ตำแหน่งคลอง)

ละติจูด (Latitude) 16.๓๓๓๓2 ลองจิจูด (Longitude) 1๐4.55๕๕๓๘

ขนาด ความกว้าง ๒ กิโลเมตร ความยาว ๐.75 กิโลเมตร

มีน้ำตลอดปี มีน้ำเป็นฤดูกาล

บึง ชื่อ
 พิกัดทางภูมิศาสตร์ (ตำแหน่งบึง)
 ละติจูด (Latitude)..... กิลองจูด (Longitude).....
 ขนาด ความกว้าง.....กิโลเมตร ความยาว.....กิโลเมตร
 มีน้ำตลอดปี มีน้ำเป็นฤดูกาล

แม่น้ำ ชื่อ
 พิกัดทางภูมิศาสตร์ (ตำแหน่งแม่น้ำ)
 ละติจูด (Latitude)..... กิลองจูด (Longitude).....
 ขนาด ความกว้าง.....กิโลเมตร ความยาว.....กิโลเมตร
 มีน้ำตลอดปี มีน้ำเป็นฤดูกาล

14.2 แหล่งน้ำชลประทาน

ฝาย ชื่อ
 พิกัดทางภูมิศาสตร์ (ตำแหน่งฝาย)
 ละติจูด (Latitude)..... กิลองจูด (Longitude).....
 ขนาด ความกว้าง.....กิโลเมตร ความยาว.....กิโลเมตร
 มีน้ำตลอดปี มีน้ำเป็นฤดูกาล

คลองชลประทาน (คลองส่งน้ำ) ชื่อ คลองส่งน้ำระพีวิทย
 พิกัดทางภูมิศาสตร์ (ตำแหน่งคลองชลประทาน)
 ละติจูด (Latitude) 16.9๖.๖๖๘..... กิลองจูด (Longitude) 1๐๕.54๖๒๐
 ขนาด ความกว้าง.....0.๐๐๖กิโลเมตร ความยาว.....๖กิโลเมตร
 มีน้ำตลอดปี มีน้ำเป็นฤดูกาล

เขื่อน ชื่อ
 พิกัดทางภูมิศาสตร์ (ตำแหน่งเขื่อน)
 ละติจูด (Latitude)..... กิลองจูด (Longitude).....
 ขนาด ความกว้าง.....กิโลเมตร ความยาว.....กิโลเมตร
 มีน้ำตลอดปี มีน้ำเป็นฤดูกาล

อ่างเก็บน้ำ ชื่อ
 พิกัดทางภูมิศาสตร์ (ตำแหน่งอ่างเก็บน้ำ)
 ละติจูด (Latitude)..... กิลองจูด (Longitude).....
 ขนาด ความกว้าง.....กิโลเมตร ความยาว.....กิโลเมตร
 มีน้ำตลอดปี มีน้ำเป็นฤดูกาล

ฝายชะลอความชุ่มชื้น ชื่อ
 พิกัดทางภูมิศาสตร์ (ตำแหน่งฝายชะลอความชุ่มชื้น)
 ละติจูด (Latitude)..... กิลองจูด (Longitude).....
 ขนาด ความกว้าง.....กิโลเมตร ความยาว.....กิโลเมตร
 มีน้ำตลอดปี มีน้ำเป็นฤดูกาล

15. ปริมาณและคุณภาพน้ำ

15.1 ปริมาณน้ำฝน

- ปริมาณน้ำฝนเฉลี่ยต่อปี..... มิลลิเมตร
- ปริมาณน้ำฝนเฉลี่ยสูงสุดต่อปี มิลลิเมตร ช่วงเดือน - เดือน.....
- ปริมาณน้ำฝนเฉลี่ยต่ำสุดต่อปี มิลลิเมตร ช่วงเดือน - เดือน.....

15.2 ปริมาณความต้องการใช้น้ำเปรียบเทียบกับปริมาณน้ำที่มีในพื้นที่

- เพียงพอตลอดปี
- น้ำแห้ง ในช่วงเดือน..... - เดือน.....
- น้ำท่วม ในช่วงเดือน..... - เดือน.....

15.3 คุณภาพของน้ำ

- ปนเปื้อนโลหะหนัก
- ปนเปื้อนจุลินทรีย์
- น้ำสะอาดไม่มีปัญหาการปนเปื้อน

16. อุณหภูมิ

เช้า..... 15 องศาเซลเซียส
 เที่ยง..... 24 องศาเซลเซียส
 เย็น..... 10 องศาเซลเซียส
 สูงสุด..... 29 องศาเซลเซียส
 ต่ำสุด..... 14 องศาเซลเซียส
 ณ พื้นที่เก็บโดยรวมต่อวัน

17. ความเข้มข้น

เช้า..... 4.452 สักซ์
 เที่ยง..... 6.790 สักซ์
 เย็น..... 4.796 สักซ์

บันทึกข้อมูลโดย หน่วยงาน/สถานศึกษา..... ๐๒๓๓ ๖๐๗/.....

วัน เดือน ปี..... ๕๐ ๙๐๓ ๖๕

คำชี้แจง

ใบงานที่ 4 เรื่อง การเก็บข้อมูลประวัติหมู่บ้าน ชุมชน วิถีชุมชน

การเก็บข้อมูลประวัติหมู่บ้าน ชุมชน วิถีชุมชน เป็นการเก็บรวบรวมข้อมูลประวัติ ที่มาการตั้งถิ่นฐาน ตั้งแต่อดีตถึงปัจจุบัน แสดงให้เห็นวิถีการดำรงชีวิตของคนในท้องถิ่น

วัตถุประสงค์

- 1. เพื่อให้ทราบประวัติความเป็นมา และวิถีชีวิตของคนในท้องถิ่น
- 2. เพื่อให้ทราบศักยภาพของท้องถิ่น
- 3. เพื่อให้เกิดความภาคภูมิใจในท้องถิ่น

วัสดุ/อุปกรณ์

- 1. ปากกา
- 2. ดินสอ
- 3. ไม้บรรทัด
- 4. ใจรัก
- 5.

วิธีการ

- 1. สืบค้นข้อมูล
- 2. ศึกษา
- 3. บันทึกข้อมูล
- 4.
- 5.

ผลที่คาดว่าจะได้รับ

- 1. ได้รู้ประวัติของหมู่บ้าน
- 2. ได้รู้ศักยภาพของท้องถิ่น
- 3. ได้รู้วิถีการดำรงชีวิตของคนในท้องถิ่น
- 4.
- 5.

ใบงานที่ 4
เรื่อง การเก็บข้อมูลประวัติหมู่บ้าน ชุมชน วิถีชุมชน

18.สรุปข้อมูลประวัติหมู่บ้าน/ชุมชน/แขวง

ตั้งหมู่บ้านขึ้นที่ตำบลหนองบัว อ.พนาพร พ.ศ. ๒๕๓๐
 ๕๐๐ ไร่ ๕๐๐ ไร่ ๕๐๐ ไร่ ๕๐๐ ไร่ ๕๐๐ ไร่ โดย
 ๕๐๐ ไร่ ๕๐๐ ไร่ ๕๐๐ ไร่ ๕๐๐ ไร่ ๕๐๐ ไร่

แบบบันทึกข้อมูลประวัติหมู่บ้าน ชุมชน แขวง

ประวัติหมู่บ้าน/ชุมชน/แขวง

ชื่อหมู่บ้าน/ชุมชน/แขวง หมู่ ๑ เชียงใหม่

ที่ตั้งหมู่บ้าน/ชุมชนที่/แขวงที่ ๘ ซอย ถนน -

ตำบล/แขวง อำเภอ/เขต จังหวัด เชียงใหม่

บันทึกข้อมูล ประวัติหมู่บ้าน/ชุมชน/แขวง

บ้านเลขที่ ๑๒๓๔ หมู่ ๑ ตำบล เชียงใหม่
อำเภอ เชียงใหม่ จังหวัด เชียงใหม่
เลขที่โทรศัพท์บ้าน ๐๖๖-๐๐๐๐๐๐๐๐
เลขที่โทรศัพท์มือถือ ๐๙๐-๐๐๐๐๐๐๐๐

ผู้ให้ข้อมูล (คนที่ 1)

ชื่อ-สกุล นาย ก. ข. ย. อายุ ๑๕ ปี อาชีพ เกษตรกร

ชื่อหมู่บ้าน/ชุมชน/แขวง หมู่ ๑

ที่อยู่บ้านเลขที่ ๖ หมู่ที่/ชุมชนที่/แขวงที่ ๘ ซอย ถนน -

ตำบล/แขวง อำเภอ/เขต จังหวัด เชียงใหม่

หมายเลขโทรศัพท์ อีเมล

19.สรุปข้อมูลวิถีชีวิตหมู่บ้าน/ชุมชน/แขวง

วิถีชีวิตของชาวม้งที่บ้านปางหมอก สังกัดตำบลบ้านปางหมอก อำเภอปางมะผ้า จังหวัดแม่ฮ่องสอน
 วัฒนธรรมที่สำคัญได้แก่ การทำไร่เลื่อนลอย การทอผ้าไหม และการทำเครื่องเงิน
 การดำรงชีพส่วนใหญ่พึ่งพาการเกษตรเป็นหลัก และมีการค้าขายกับชาวไทย
 ในพื้นที่ใกล้เคียง

(This section contains horizontal lines for additional text.)

แบบบันทึกข้อมูลวิถีชีวิตรายบุคคล

ข้อพิจารณา (กิจวัตรประจำวัน การประกอบอาชีพ ขนบธรรมเนียมประเพณี วัฒนธรรม ฯลฯ)

วิถีชีวิตรอบวัน

- ตื่น ๕ โมงเช้า รับประทานอาหาร เช้าน้ำ ทำสวน เลี้ยงสัตว์

๗.๑๖.๒๕๖๖

วิถีชีวิตรอบสัปดาห์

- ทำสวน ทำสวน เลี้ยงสัตว์ เยี่ยมแม่

วิถีชีวิตรอบเดือน

- ปลูก (ทุเรียน) ปลูก (ทุเรียน) ปลูก (ทุเรียน) ปลูก (ทุเรียน) ปลูก (ทุเรียน) ปลูก (ทุเรียน) ปลูก (ทุเรียน)

วิถีชีวิตรอบปี

ทำสวน ปลูกทุเรียน เลี้ยงสัตว์ ปลูกทุเรียน ปลูกทุเรียน ปลูกทุเรียน ปลูกทุเรียน

ผู้ให้ข้อมูล (คนที่ 1)

ชื่อ-สกุล..... อายุ ๗๖ ปี อาชีพ.....

ชื่อหมู่บ้าน/ชุมชน/แขวง.....

ที่อยู่บ้านเลขที่..... หมู่ที่/ชุมชนที่/แขวงที่..... ซอย..... ถนน.....

ตำบล/แขวง..... อำเภอ/เขต..... จังหวัด.....

หมายเลขโทรศัพท์..... อีเมล.....

แบบบันทึกข้อมูลวิถีชีวิตรายบุคคล

ข้อพิจารณา (กิจวัตรประจำวัน การประกอบอาชีพ ขนบธรรมเนียมประเพณี วัฒนธรรม ฯลฯ)
วิถีชีวิตรอบวัน

.....
.....
.....
.....
.....

วิถีชีวิตรอบสัปดาห์

.....
.....
.....
.....
.....

วิถีชีวิตรอบเดือน

.....
.....
.....
.....
.....

วิถีชีวิตรอบปี

.....
.....
.....
.....
.....

ผู้ให้ข้อมูล (คนที่ 2)

ชื่อ-สกุล.....อายุ.....ปี อาชีพ.....
ชื่อหมู่บ้าน/ชุมชน/แขวง.....
ที่อยู่บ้านเลขที่..... หมู่ที่/ชุมชนที่/แขวงที่..... ซอย..... ถนน.....
ตำบล/แขวง..... อำเภอ/เขต..... จังหวัด.....
หมายเลขโทรศัพท์..... อีเมล.....

แบบบันทึกวิถีชีวิตหมู่บ้าน ชุมชน แขวง

ชื่อหมู่บ้าน/ชุมชน/แขวง บ้าน นครเขื่อนขันธ์

ที่ตั้งหมู่บ้าน/ชุมชนที่/แขวงที่ 8 ซอย - ถนน -

ตำบล/แขวง อำเภอ/เขต จังหวัด นครพนม 2

วิถีหมู่บ้าน/ชุมชน/แขวง

ข้อพิจารณา (กิจวัตรประจำวัน การประกอบอาชีพ ขนบธรรมเนียมประเพณี วัฒนธรรม ฯลฯ)

1.เดือนมกราคม

..... นกขี้เหล็ก นกขมิ้นขาว

2.เดือนกุมภาพันธ์

..... นกขี้เหล็ก

3.เดือนมีนาคม

..... นกขมิ้น นกขี้เหล็ก

4.เดือนเมษายน

..... นกขมิ้น นกขี้เหล็ก

5.เดือนพฤษภาคม

..... นกขมิ้น นกขี้เหล็ก

6.เดือนมิถุนายน

..... นกขมิ้น

7.เดือนกรกฎาคม

..... นกขมิ้น นกขี้เหล็ก

8.เดือนสิงหาคม

หน้างาน ออมทรัพย์ระดับต้น

9.เดือนกันยายน

บัญชีภาคกลาง

10.เดือนตุลาคม

บัญชีภาคเหนือ เชียงใหม่

11.เดือนพฤศจิกายน

บัญชีชั้น งานสต็อกสินค้า

12.เดือนธันวาคม

บัญชีรับส่งเงิน

บันทึกข้อมูลเพิ่มเติม

บันทึกข้อมูลโดย หน่วยงาน/สถานศึกษา

อ.ศ. ชาติ

วัน เดือน ปี

๒๕ ธันวาคม ๒๕๖๕

คำชี้แจง

ใบงานที่ 5 เรื่อง การเก็บข้อมูลการใช้ประโยชน์ของพืชในท้องถิ่น

การเก็บข้อมูลการใช้ประโยชน์ของพืชในท้องถิ่น เป็นการเก็บรวบรวมข้อมูลพืชที่มีความสำคัญ และมีลักษณะเด่น สามารถนำมาใช้ประโยชน์ในด้านต่างๆ

วัตถุประสงค์

- 1. เพื่อให้ทราบข้อมูลการใช้ประโยชน์ของพืชในท้องถิ่น
- 2. เพื่อให้ทราบศักยภาพของพืชในท้องถิ่น
- 3. เพื่อให้ตระหนัก เห็นคุณค่าของพืชในท้องถิ่น

วัสดุ/อุปกรณ์

- 1. ปากกา, ดินสอ, สี, ไม้บรรทัด, กาว, กรรไกร
- 2. สมุด, ดินสอ
- 3. ใบความรู้เรื่องพืช
- 4.
- 5.

วิธีการ

- 1. นำที่กาวติด
- 2. ตัดกระดาษ
- 3. วาดภาพ
- 4.
- 5.

ผลที่คาดว่าจะได้รับ

- 1. สามารถเก็บข้อมูลการใช้ประโยชน์ของพืชในท้องถิ่น
- 2. สามารถทราบศักยภาพของพืชในท้องถิ่น
- 3. สามารถตระหนัก เห็นคุณค่าของพืชในท้องถิ่น
- 4.
- 5.

ใบงานที่ 5

เรื่อง การเก็บข้อมูลการใช้ประโยชน์ของพืชในท้องถิ่น

20. ข้อมูลพืช

ชื่อนิคมพืช..... ปี 1
 ชื่อวิทยาศาสตร์..... *Alpinia galanga* L. (ZINGIBERACEAE)
 รหัสพรรณไม้..... 5646705-02-2271 ลักษณะวิสัย..... ไม้ล้มลุก
 ลักษณะเด่นของพืช..... ถิ่นคนใช้ ๑๙๙๗

บริเวณที่พบ..... ๕.1
 ชื่อหมู่บ้าน/ชุมชน/แขวง..... หมู่ ๕
 ที่อยู่บ้านเลขที่..... ๗๑ หมู่ที่/ชุมชนที่/แขวงที่..... ๕ ซอย..... ถนน.....
 ตำบล/แขวง..... ๑๙๙๗ อำเภอ/เขต..... ๗๑๖๗ จังหวัด..... นนทบุรี
 พิกัดทางภูมิศาสตร์ (ตำแหน่งพรรณไม้)
 ละติจูด (Latitude)..... ๑๖.๑๖๗ ๑๐ ลองจิจูด (Longitude)..... ๑๐๑.๕๔๕๘ ๑๑
 อายุประมาณ..... ๑ ปี เส้นรอบวงลำต้น..... ๐.๑๐ เมตร ความสูง..... ๑.๕๐ เมตร
 สถานภาพ..... ทั่วไป จำนวนที่พบ (ต้น)..... ๑ ต้น

การใช้ประโยชน์ในท้องถิ่น (ระบุส่วนที่ใช้และวิธีการใช้)

อาหาร..... ใช้หั่นประกอบอาหาร

ยารักษาโรค ใช้กับคน..... ๕๐/๑๕๐๐ ๕๐๐/๑๐๐๐ ๕๐๐๐/๑๐๐๐๐

ยารักษาโรค ใช้กับสัตว์.....

เครื่องเรือน เครื่องใช้อื่นๆ.....

ยาฆ่าแมลง ยาปราบศัตรูพืช

.....
.....
.....
.....

ความเกี่ยวข้องกับประเพณี วัฒนธรรม

.....
.....
.....

ความเกี่ยวข้องกับความเชื่อทางศาสนา

.....
.....
.....

อื่นๆ (เช่น การเป็นพิษ อันตราย)

.....
.....
.....

ความสำคัญของพิษ โดยเลือกได้มากกว่า 1 กลุ่ม แบ่งออกเป็น

- | | |
|--|---|
| <input type="checkbox"/> พิษไม้ผล | <input type="checkbox"/> พิษใช้เนื้อไม้ |
| <input type="checkbox"/> ไม้ดอก ไม้ประดับ | <input type="checkbox"/> พิษเส้นใย |
| <input checked="" type="checkbox"/> พิษผักพื้นเมือง ผักสวนครัว | <input type="checkbox"/> พิษให้แมงและน้ำตา |
| <input type="checkbox"/> พิษจักสาน | <input type="checkbox"/> พิษให้น้ำมันหอมระเหย |
| <input type="checkbox"/> พิษเครื่องตี | <input type="checkbox"/> พิษอาหารสัตว์ |
| <input checked="" type="checkbox"/> พิษสมุนไพร | <input type="checkbox"/> พิษมีพิษ |
| <input type="checkbox"/> พิษเครื่องเทศ | <input type="checkbox"/> พิษกำจัดแมลง |
| <input type="checkbox"/> พิษน้ำมัน | <input type="checkbox"/> วัตถุ |
| <input type="checkbox"/> พิษให้สี | <input type="checkbox"/> พิษให้น้ำยาง |
| <input type="checkbox"/> พิษเพื่อสิ่งแวดล้อมและระบบนิเวศ | |

- มีเจ้าของ ไม่มีเจ้าของ

เจ้าของสิทธิ

ชื่อ-สกุล..... ๑๒๓๔๕๖๗/๘๙๐..... อายุ ๕๗ ปี อาชีพ ว่างงาน

ชื่อหมู่บ้าน/ชุมชน/แขวง..... ๗๘๙

ที่อยู่บ้านเลขที่..... ๕๖ หมู่ที่/ชุมชนที่/แขวงที่ ๘..... ซอย..... ถนน.....

ตำบล/แขวง..... ๗๘๙ อำเภอ/เขต..... ๑๒๓๔๕ จังหวัด..... ๖๗๘๙๐๑๒

หมายเลขโทรศัพท์..... อีเมล.....

ผู้ให้ข้อมูล

ชื่อ-สกุล..... ๑๒๓๔๕๖๗/๘๙๐..... อายุ ๕๕ ปี อาชีพ ว่างงาน

ชื่อหมู่บ้าน/ชุมชน/แขวง..... ๗๘๙

ที่อยู่บ้านเลขที่..... ๕๖ หมู่ที่/ชุมชนที่/แขวงที่ ๘..... ซอย..... ถนน.....

ตำบล/แขวง..... ๗๘๙ อำเภอ/เขต..... ๑๒๓๔๕ จังหวัด..... ๖๗๘๙๐๑๒


หมายเลขโทรศัพท์..... อีเมล.....

ฝั่งมตจค่าแห่งพระรถไม้

เหนือ



มาตราส่วน 1:4000



บันทึกข้อมูลโดย หน่วยงาน/สถานศึกษา ๐๒๓ ๓๑๑

วัน เดือน ปี 21 3๑ 65

คำชี้แจง

ใบงานที่ 6 เรื่อง การเก็บข้อมูลการใช้ประโยชน์ของสัตว์ในท้องถิ่น

การเก็บข้อมูลการใช้ประโยชน์ของสัตว์ในท้องถิ่น เป็นการเก็บรวบรวมข้อมูลสัตว์ที่มีความสำคัญ และมีลักษณะเด่น สามารถนำข้อมูลไปพัฒนาและใช้ประโยชน์ในด้านต่างๆ

วัตถุประสงค์

- 1. เพื่อให้ทราบข้อมูลของสัตว์ในท้องถิ่น
- 2. เพื่อให้ทราบศักยภาพของสัตว์ในท้องถิ่น
- 3. เพื่อให้ตระหนัก เห็นคุณค่าของสัตว์ในท้องถิ่น

วัสดุ/อุปกรณ์

- 1. ปากกาสีน้ำเงิน สีน้ำเงิน สีน้ำเงิน
- 2. ไม้บรรทัด
- 3.
- 4.
- 5.

วิธีการ

- 1. ศึกษาเอกสารข้อมูลสัตว์ในท้องถิ่น
- 2. ศึกษารายละเอียด
- 3. จัดทำใบงาน
- 4.
- 5.

ผลที่คาดว่าจะได้รับ

- 1. นักเรียนสามารถระบุชื่อสัตว์ในท้องถิ่น
- 2. นักเรียนสามารถระบุลักษณะของสัตว์ในท้องถิ่น
- 3. นักเรียนสามารถระบุประโยชน์ของสัตว์ในท้องถิ่น
- 4.
- 5.

ใบงานที่ 6

เรื่อง การเก็บข้อมูลการใช้ประโยชน์ของสัตว์ในท้องถิ่น

21. ข้อมูลพันธุ์สัตว์

ชื่อชนิดสัตว์ หนู

ชื่อวิทยาศาสตร์ Sus scrofa domestica

รหัสพันธุ์สัตว์ 8-6288705-08-004/4

ประเภทของสัตว์ (เช่น สัตว์เลี้ยงลูกด้วยน้ำนม สัตว์เลื้อยคลาน สัตว์สะเทินน้ำสะเทินบก ฯลฯ)
สัตว์เลี้ยงลูกด้วยนม

บริเวณที่พบ AA หมู่ 8

ชื่อหมู่บ้าน/ชุมชน/แขวง หมู่ 8

ที่อยู่บ้านเลขที่ 14 หมู่ที่/ชุมชนที่/แขวงที่ 8 ซอย - ถนน -

ตำบล/แขวง บ้านดง อำเภอ/เขต บ้านดง จังหวัด หนองบัวลำภู

พิกัดทางภูมิศาสตร์ (ตำแหน่งพันธุ์สัตว์)

ละติจูด (Latitude) 16.95271 ลองจิจูด (Longitude) 104.551942

อายุประมาณ 2 ปี เพศ เมีย

ประวัติที่มา เลี้ยงเป็นแม่พันธุ์

ลักษณะเด่น

ตัวสีน้ำตาลอ่อน

ประโยชน์ของสัตว์

เลี้ยงไว้ใช้ค้ำจุนรายได้

เลี้ยงเพื่อการจำหน่าย รายได้ประมาณ - บาท/เดือน รายได้ประมาณ 10,000 บาท/ปี

เลี้ยงเพื่อเป็นพ่อพันธุ์ ชื่อพันธุ์ -

เลี้ยงเพื่อเป็นแม่พันธุ์ ชื่อพันธุ์ แม่พันธุ์

อื่นๆ -

ความสำคัญของสัตว์ โดยเลือกได้มากกว่า 1 กลุ่ม แบ่งออกเป็น

- สัตว์เพื่อการเกษตร
- สัตว์เพื่อการค้าสัตว์พิเศษ
- สัตว์เพื่อเป็นพาหนะหรือแรงงาน
- สัตว์เพื่อเศรษฐกิจ
- สัตว์เพื่อนันทนาการและด้านจิตใจ
- สัตว์เพื่ออุตสาหกรรม
- สัตว์เพื่อเป็นเครื่องนุ่งห่มและเครื่องประดับ
- สัตว์เพื่องานวิทยาศาสตร์และการแพทย์
- สัตว์เพื่อเป็นอาหารและยารักษาโรค
- สัตว์เพื่อสิ่งแวดล้อมและระบบนิเวศ

- มีเจ้าของ
- ไม่มีเจ้าของ

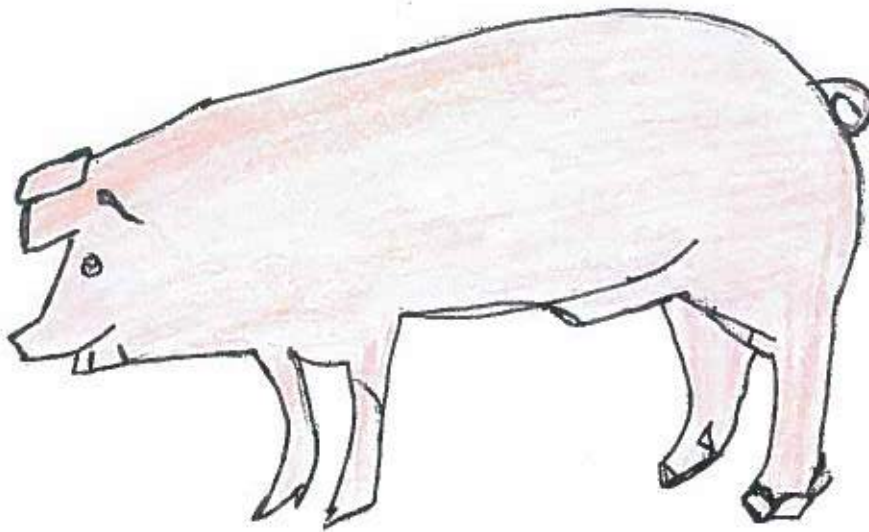
เจ้าของสัตว์

ชื่อ-สกุล นาย กฤษณา วัฒนพงษ์ อายุ 44 ปี อาชีพ รับจ้าง
 ชื่อหมู่บ้าน/ชุมชน/แขวง นาขุ
 ที่อยู่บ้านเลขที่ 44 หมู่ที่/ชุมชนที่/แขวงที่ 5 ซอย - ถนน -
 ตำบล/แขวง นาขุ อำเภอ/เขต นาขุ จังหวัด นครศรีธรรมราช
 หมายเลขโทรศัพท์ - อีเมล -

ผู้ให้ข้อมูล

ชื่อ-สกุล นาย กฤษณา วัฒนพงษ์ อายุ 44 ปี อาชีพ รับจ้าง
 ชื่อหมู่บ้าน/ชุมชน/แขวง นาขุ
 ที่อยู่บ้านเลขที่ 44 หมู่ที่/ชุมชนที่/แขวงที่ 5 ซอย - ถนน -
 ตำบล/แขวง นาขุ อำเภอ/เขต นาขุ จังหวัด นครศรีธรรมราช
 หมายเลขโทรศัพท์ - อีเมล -

วาดภาพประกอบ



มาตราส่วน..... ๑๐ : ๑๐๐

บันทึกข้อมูลโดย หน่วยงาน/สถานศึกษา..... สุขศ. ๖๖๓๓

วัน เดือน ปี..... ๒๐ ๕๐ ๖๕

ตัวอย่างใบงาน

หมู่ที่ 9

คำชี้แจง

ใบงานที่ 1 เรื่อง การเก็บข้อมูลพื้นฐานในท้องถิ่น

การเก็บข้อมูลพื้นฐานในท้องถิ่น เป็นการเก็บรวบรวมข้อมูลพื้นฐานของหมู่บ้าน ชุมชน แขวง เพื่อให้ทราบข้อมูลทางด้านศาสนา ประชากร สถานศึกษา และการบริหารขององค์กรปกครองส่วนท้องถิ่น

วัตถุประสงค์

- 1. เพื่อให้ทราบข้อมูลพื้นฐานในท้องถิ่น
- 2. เพื่อให้ทราบสภาพของท้องถิ่น
- 3. เพื่อให้เกิดทักษะในการสอบถาม รวบรวมข้อมูลและเป็นส่วนหนึ่งของหมู่บ้าน ชุมชน แขวง

วัสดุ/อุปกรณ์

- 1. หนังสือใบงานที่ 1 จำนวน 1 ชุด
- 2. ปวงดง 2 ชิ้น
- 3. ปากกาเมจิก 2 ด้าม
- 4.
- 5.

วิธีการ

- 1. สอบถามข้อมูลจากที่ราชการในหมู่บ้าน / ที่ท่ารถกำนัน / สถานีรถไฟ
- 2. จัดปวงดงกับคนรวมกันถามบ้าน นอกประจําที่สนใจเพื่อสอบถามข้อมูลพื้นฐาน
- 3.
- 4.
- 5.

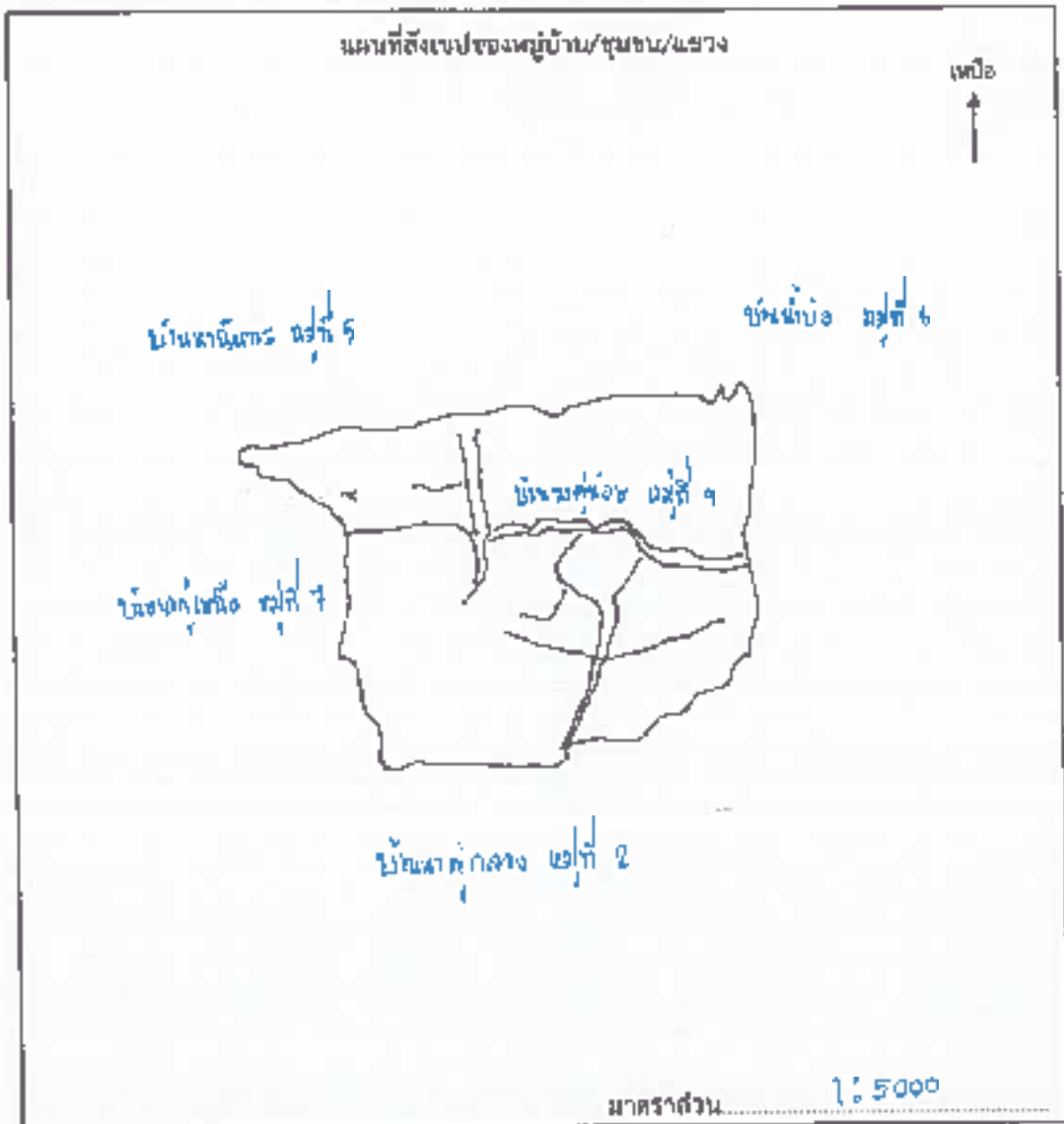
ผลที่คาดว่าจะได้รับ

- 1. ทำใบงานพร้อมข้อมูลพื้นฐานในท้องถิ่น
- 2. ทราบสภาพสังคมของท้องถิ่น
- 3. ทำใบเกิดทักษะในการสอบถาม สืบค้นข้อมูลและหาข้อมูลในพื้นที่ของตนเอง จำนวน 1 หน้า
- 4.
- 5.

ใบงานที่ 1
เรื่อง การเก็บข้อมูลพื้นฐานในท้องถิ่น

1. ชื่อหมู่บ้าน/ชุมชน/แขวง (ที่เป็นทางการ) บ้านนาสีหอน
ชื่อหมู่บ้าน/ชุมชน/แขวง (ที่ชาวบ้านเรียก) บ้านนา/น้ำอ้น

2. ที่ตั้ง หมู่ที่/ชุมชนที่/แขวงที่ 9 ราง. - ถนน -
ตำบล/แขวง น้ำอ้น อำเภอ/เขต ซมบก จังหวัด สุพรรณบุรี
เส้นทางหลวงหมายเลข 2073 เส้นทางท้องถิ่น -
พิกัดทางภูมิศาสตร์ (ตำแหน่งหมู่บ้าน/ชุมชน/แขวง)
ละติจูด (Latitude) 16 97 30.40 N ลองจิจูด (Longitude) 104 54 37.6 E



3. ข้อมูลทางศาสนา

- พุทธ วัด..... 1..... แห่ง เจ้าอาวาส..... 1..... รูป พระภิกษุสงฆ์..... 1..... รูป
- อิสลาม มัสยิด..... แห่ง อิหม่าม..... รูป
- คริสต์ โบสถ์..... แห่ง บาทหลวง..... รูป
- อื่นๆ ระบุ.....

4. จำนวนประชากร

หมู่ที่/ชุมชนที่/แขวงที่..... 9	จำนวน..... 81	ครัวเรือน	จำนวนพื้นที่..... -	ไร่
จำนวนประชากร..... 241	คน	ชาย..... 117	คน	หญิง..... 124
0 - 14 ปี..... 40	คน	ชาย..... 20	คน	หญิง..... 20
15 - 25 ปี..... 25	คน	ชาย..... 8	คน	หญิง..... 17
26 - 49 ปี..... 96	คน	ชาย..... 47	คน	หญิง..... 49
50 - 59 ปี..... 38	คน	ชาย..... 22	คน	หญิง..... 16
60 ปี ขึ้นไป..... 42	คน	ชาย..... 20	คน	หญิง..... 22

5. ข้อมูลสถานศึกษาที่เปิดให้บริการ

- ระดับก่อนประถมศึกษา..... แห่ง
- ระดับประถมศึกษา..... แห่ง
- ระดับมัธยมศึกษา..... แห่ง
- ระดับอนุปริญา..... แห่ง
- ระดับปริญญาตรี..... แห่ง
- ระดับสูงกว่าปริญญาตรี..... แห่ง
- อื่นๆ..... แห่ง

สถานศึกษา

- ชื่อสถานศึกษา.....
 ชื่อผู้อำนวยการสถานศึกษา/หัวหน้าสถานศึกษา.....
 จำนวนครู..... คน
 จำนวนนักเรียน..... คน นักเรียนชาย..... คน นักเรียนหญิง..... คน
- ชื่อสถานศึกษา.....
 ชื่อผู้อำนวยการสถานศึกษา/หัวหน้าสถานศึกษา.....
 จำนวนครู..... คน
 จำนวนนักเรียน..... คน นักเรียนชาย..... คน นักเรียนหญิง..... คน

หมายเหตุ : หากมีสถานศึกษามากกว่า 2 แห่ง สามารถเพิ่มข้อมูลของสถานศึกษาได้ตามจริง

6. ข้อมูลการบริหารขององค์กรปกครองส่วนท้องถิ่น

ประเภทขององค์กรปกครองส่วนท้องถิ่น

- เทศบาล
- เทศบาลตำบล
- เทศบาลเมือง
- เทศบาลนคร
- องค์การบริหารส่วนตำบล
- สำนักงานเขต
- อื่นๆ

ผู้บริหาร ชื่อ-สกุล พิชิต ใจดี แจ้งวัฒนะ
 ตำแหน่ง ผู้อำนวยการส่วนส่งเสริมสุขภาพ

7. สถานพยาบาล

โรงพยาบาล..... แห่ง
 โรงพยาบาลส่งเสริมสุขภาพตำบล..... แห่ง
 อื่นๆ..... แห่ง

8. สถานีตำรวจ..... แห่ง

บันทึกข้อมูลโดย หน่วยงาน/สถานศึกษา อสน.บพ
 วัน เดือน ปี 20 12 พ.ค. 2565

คำชี้แจง
ใบงานที่ 2 เรื่อง การเก็บข้อมูลการประกอบอาชีพในท้องถิ่น

การเก็บข้อมูลการประกอบอาชีพในท้องถิ่น เป็นการเก็บรวบรวมข้อมูลการประกอบอาชีพในท้องถิ่น เพื่อทราบข้อมูลการประกอบอาชีพ ปัญหาและแนวทางการแก้ปัญหา กำหนดแนวทางการอนุรักษ์และพัฒนา ในด้านการประกอบอาชีพในท้องถิ่น

วัตถุประสงค์

1. เพื่อให้ทราบการประกอบอาชีพของบุคคลในท้องถิ่น
2. เพื่อให้ทราบสภาพทางเศรษฐกิจของท้องถิ่น

วัสดุอุปกรณ์

1. โคนในวงรี ๒ จำนวน ๑ ชุด
2. ฝากระดาษ ๒ สี
3. ปากกาเมจิก ๒ สี
- 4.
- 5.

วิธีการ

1. สืบถามข้อมูลจากที่ทำการผู้ใหญ่บ้าน อบต. ฯลฯ
2. จัดประชุมคณะกรรมการฯ ในหมู่บ้าน คณะกรรมการที่สืบมาเพื่อสอบถามข้อมูล
- 3.
- 4.
- 5.

ผลที่คาดว่าจะได้รับ

1. ได้ทราบ การประกอบอาชีพ ของบุคคลในท้องถิ่น
2. ได้ทราบ สภาพทางเศรษฐกิจของท้องถิ่น
- 3.
- 4.
- 5.

ใบงานที่ 2

เรื่อง การเก็บข้อมูลการประกอบอาชีพในท้องถิ่น

9. การประกอบอาชีพด้านเกษตรกรรม และด้านอุตสาหกรรม

9.1 ด้านเกษตรกรรม

พื้นที่ทำนา	540 ไร่	ไร่	งาน	ตารางวา	จำนวน	54	ครัวเรือน
พื้นที่ทำสวน	-	ไร่	งาน	ตารางวา	จำนวน	-	ครัวเรือน
1.	-	ไร่	งาน	ตารางวา	จำนวน	ไร่	งาน
2.	-	ไร่	งาน	ตารางวา	จำนวน	ไร่	งาน
3.	-	ไร่	งาน	ตารางวา	จำนวน	ไร่	งาน
4.	-	ไร่	งาน	ตารางวา	จำนวน	ไร่	งาน
5.	-	ไร่	งาน	ตารางวา	จำนวน	ไร่	งาน

พื้นที่ทำไร่	-	ไร่	งาน	ตารางวา	จำนวน	-	ครัวเรือน
1.	-	ไร่	งาน	ตารางวา	จำนวน	ไร่	งาน
2.	-	ไร่	งาน	ตารางวา	จำนวน	ไร่	งาน
3.	-	ไร่	งาน	ตารางวา	จำนวน	ไร่	งาน
4.	-	ไร่	งาน	ตารางวา	จำนวน	ไร่	งาน
5.	-	ไร่	งาน	ตารางวา	จำนวน	ไร่	งาน

พันธุ์สัตว์ จำนวนสัตว์ในพื้นที่โดยรวม (กรณีมากกว่า 5 ชนิดให้กำหนด สามารถให้ข้อมูลได้ตามจริง)

โค	20	ตัว	กระบือ	20	ตัว
สุกร	4	ตัว	เป็ด	27	ตัว
ไก่	60	ตัว	อื่นๆ		ตัว

ประมง

ที่เพาะเลี้ยงสัตว์น้ำในพื้นที่สาธารณะ แห่ง	พื้นที่	ไร่	งาน	ตารางวา
ภาครัฐ แห่ง	พื้นที่	ไร่	งาน	ตารางวา
ภาคเอกชน แห่ง	พื้นที่	ไร่	งาน	ตารางวา
ที่เพาะเลี้ยงสัตว์น้ำในพื้นที่เอกชน แห่ง	พื้นที่	ไร่	งาน	ตารางวา
ภาครัฐ แห่ง	พื้นที่	ไร่	งาน	ตารางวา
ภาคเอกชน แห่ง	พื้นที่	ไร่	งาน	ตารางวา
น้ำเค็มเรือ/สะพานปลา แห่ง				
ผลผลิตรวมการเพาะเลี้ยงสัตว์น้ำในพื้นที่สาธารณะ ตัน/ปี				
ภาครัฐ ตัน/ปี				
ภาคเอกชน ตัน/ปี				
ผลผลิตรวมการเพาะเลี้ยงสัตว์น้ำในพื้นที่เอกชน ตัน/ปี				
ภาครัฐ ตัน/ปี				
ภาคเอกชน ตัน/ปี				
อื่นๆ				

9.2 คำนวณอัตราการรวม

โรงงานอุตสาหกรรมขนาดใหญ่.....แห่ง

(มีคนงานตั้งแต่ 200 คนขึ้นไปหรือมีทรัพย์สินเกินกว่า 200 ล้านบาทขึ้นไป)

กิจการอุตสาหกรรม เกี่ยวกับ (กรณีมากกว่า 5 ข้อ สามารถเพิ่มข้อมูลได้ตามจริง)

1.....

2.....

3.....

โรงงานอุตสาหกรรมขนาดกลาง.....แห่ง

(มีคนงาน 50-200 คนหรือมีทรัพย์สินตั้งแต่ 20-200 ล้านบาท)

กิจการอุตสาหกรรม เกี่ยวกับ (กรณีมากกว่า 5 ข้อ สามารถเพิ่มข้อมูลได้ตามจริง)

1.....

2.....

3.....

โรงงานอุตสาหกรรมขนาดเล็ก หรือครัวเรือน.....แห่ง

(มีคนงานไม่เกิน 50 คนหรือมีทรัพย์สินรวมไม่เกิน 20 ล้านบาท)

กิจการอุตสาหกรรม เกี่ยวกับ (กรณีมากกว่า 5 ข้อ สามารถเพิ่มข้อมูลได้ตามจริง)

1.....

2.....

3.....

10. การประกอบอาชีพด้านพาณิชย์

ธนาคาร.....แห่ง

สถาบันบริการบ้าน.....แห่ง

บริษัท.....แห่ง

ศูนย์การค้า/ห้างสรรพสินค้า.....แห่ง

ห้างหุ้นส่วนจำกัด.....แห่ง

ตลาดสด.....แห่ง

ร้านค้าต่าง ๆ.....แห่ง

โรงฆ่าสัตว์.....แห่ง

โรงสีข้าว.....แห่ง

อื่น ๆ.....แห่ง

11. การประกอบอาชีพด้านสถานบริการ

โรงแรม.....แห่ง

ร้านอาหาร.....แห่ง

โรงพยาบาล.....แห่ง

สถานบันเทิง.....แห่ง

อื่น ๆ.....แห่ง

บันทึกข้อมูลโดย หน่วยงาน/สถานศึกษา

ชื่อ น.พ.

วัน เดือน ปี 20 พฤษภาคม 2545

คำชี้แจง

ใบงานที่ 3 เรื่อง การเก็บข้อมูลด้านกายภาพในห้องเรียน

การเก็บข้อมูลด้านกายภาพในห้องเรียน เป็นการเก็บรวบรวมข้อมูลทางด้านสภาพภูมิประเทศ ลักษณะดิน แหล่งน้ำ อุณหภูมิ ปริมาณแสง และตำแหน่งทางภูมิศาสตร์ของทรัพยากรกายภาพในห้องเรียน

วัตถุประสงค์

1. เพื่อให้ทราบสภาพภูมิศาสตร์ในห้องเรียน
2. เพื่อให้ทราบศักยภาพของทรัพยากรกายภาพในห้องเรียน
3. เพื่อให้เกิดการมีส่วนร่วมในอนุรักษ์ทรัพยากรในห้องเรียน

วัสดุอุปกรณ์

1. แบบใบงานที่ 3 จำนวน 1 ชุด
2. ปากกา 2 ด้าม
3. ปากกาลอก 2 ด้าม
4. ดินสอเมจิก 1 อัน
5. ดินสอแท่ง 1 อัน

วิธีการ

1. ศึกษาเก็บข้อมูล ในสถานที่จริงในห้องเรียน
2. สอบถาม บันทึกข้อมูล จากคนรอบข้างที่เกี่ยวข้อง
3. สอบถาม ข้อมูลด้านกายภาพ จากคณะครูและบุคลากรในชั้น และปวงชนที่ [ดูรูป ๑๖]
- 4.
- 5.

ผลที่คาดว่าจะได้รับ

1. ทราบสภาพภูมิศาสตร์ ในท้องถิ่น
2. ทราบศักยภาพของทรัพยากรกายภาพในท้องถิ่น
3. ทราบผลมีส่วนร่วมในการอนุรักษ์ทรัพยากรในท้องถิ่น
- 4.
- 5.

ใบงานที่ 3

เรื่อง การเก็บข้อมูลด้านสภาพในท้องถิ่น

12.สภาพภูมิประเทศและสิ่งตามพิช

สภาพภูมิประเทศ พื้นที่ บริเวณที่ราบสูงทางตอนใต้ของจังหวัดแม่ฮ่องสอน หมู่ที่ 6
ทิศใต้ได้มีต้นยางพาราในไร่ หมู่ที่ 8 ไร่ปลูกพืชและถั่วตัดบนเนินเขา หมู่ที่ 9

สิ่งตามพิช สัตว์ที่พบกวาง ไก่ป่า นกเงือก ลิงใน ลิงค่าง นกกอก นกกาน้ำ

13.ลักษณะดิน

ชนิดดิน ดินร่วนปนทราย ทรายปนดินเหนียว ดินร่วนปนทรายปนดินเหนียว เป็นดินดีเหมาะ ปลูกพืชไร่และ
สวนผลไม้ เช่น ทุเรียน เงาะ มังคุด เป็นต้น ดินที่ลาดชันปลูกพืชไร่ได้ยากและปลูก
พืชไร่ได้ผลไม่ดีนักเพราะดินแห้งเร็วและน้ำไหลลงข้างล่าง น้ำที่ไหลลงข้างล่าง
ของไร่และลงช่องในสวนล่าง เมื่อเวลา 8-10 โมงปริมาณ ภายในสวนมีดิน 150 มม จากผิวถึง
รากของต้นไม้ และดินจะแห้งจนพืชล้มตายได้บ้าง

14.แหล่งน้ำธรรมชาติและแหล่งน้ำชลประทาน

14.1 แหล่งน้ำธรรมชาติ

ท้าย ชื่อ

พิกัดทางภูมิศาสตร์ (ตำแหน่งท้าย)

ละติจูด (Latitude) ลองจิจูด (Longitude)

ขนาด ความกว้าง กิโลเมตร ความยาว กิโลเมตร

มีน้ำตลอดปี มีน้ำเป็นฤดูกาล

หนอง ชื่อ หนองจอก

พิกัดทางภูมิศาสตร์ (ตำแหน่งหนอง)

ละติจูด (Latitude) 14.971400N ลองจิจูด (Longitude) 101.941799E

ขนาด ความกว้าง 0.60 กิโลเมตร ความยาว 1.20 กิโลเมตร

มีน้ำตลอดปี มีน้ำเป็นฤดูกาล

คลอง ชื่อ

พิกัดทางภูมิศาสตร์ (ตำแหน่งคลอง)

ละติจูด (Latitude) ลองจิจูด (Longitude)

ขนาด ความกว้าง กิโลเมตร ความยาว กิโลเมตร

มีน้ำตลอดปี มีน้ำเป็นฤดูกาล

บึง ชื่อ.....
 พิกัดทางภูมิศาสตร์ (ตำแหน่งบึง)
 ละติจูด (Latitude)..... ลองจิจูด (Longitude).....
 ขนาด ความกว้าง..... กิโลเมตร ความยาว..... กิโลเมตร
 มีน้ำตลอดปี มีน้ำเป็นฤดูกาล

แม่น้ำ ชื่อ.....
 พิกัดทางภูมิศาสตร์ (ตำแหน่งแม่น้ำ)
 ละติจูด (Latitude)..... ลองจิจูด (Longitude).....
 ขนาด ความกว้าง..... กิโลเมตร ความยาว..... กิโลเมตร
 มีน้ำตลอดปี มีน้ำเป็นฤดูกาล

14.2 แหล่งน้ำชลประทาน

ฝาย ชื่อ.....
 พิกัดทางภูมิศาสตร์ (ตำแหน่งฝาย)
 ละติจูด (Latitude)..... ลองจิจูด (Longitude).....
 ขนาด ความกว้าง..... กิโลเมตร ความยาว..... กิโลเมตร
 มีน้ำตลอดปี มีน้ำเป็นฤดูกาล

คลองชลประทาน (คลองส่งน้ำ) ชื่อ.....
 พิกัดทางภูมิศาสตร์ (ตำแหน่งคลองชลประทาน)
 ละติจูด (Latitude)..... ลองจิจูด (Longitude).....
 ขนาด ความกว้าง..... กิโลเมตร ความยาว..... กิโลเมตร
 มีน้ำตลอดปี มีน้ำเป็นฤดูกาล

เขื่อน ชื่อ.....
 พิกัดทางภูมิศาสตร์ (ตำแหน่งเขื่อน)
 ละติจูด (Latitude)..... ลองจิจูด (Longitude).....
 ขนาด ความกว้าง..... กิโลเมตร ความยาว..... กิโลเมตร
 มีน้ำตลอดปี มีน้ำเป็นฤดูกาล

อ่างเก็บน้ำ ชื่อ.....
 พิกัดทางภูมิศาสตร์ (ตำแหน่งอ่างเก็บน้ำ)
 ละติจูด (Latitude)..... ลองจิจูด (Longitude).....
 ขนาด ความกว้าง..... กิโลเมตร ความยาว..... กิโลเมตร
 มีน้ำตลอดปี มีน้ำเป็นฤดูกาล

ฝายชะลอความชุ่มชื้น ชื่อ.....
 พิกัดทางภูมิศาสตร์ (ตำแหน่งฝายชะลอความชุ่มชื้น)
 ละติจูด (Latitude)..... ลองจิจูด (Longitude).....
 ขนาด ความกว้าง..... กิโลเมตร ความยาว..... กิโลเมตร
 มีน้ำตลอดปี มีน้ำเป็นฤดูกาล

คำชี้แจง

ใบงานที่ ๔ เรื่อง การเก็บข้อมูลประวัติหมู่บ้าน ชุมชน วิถีชุมชน

การเก็บข้อมูลประวัติหมู่บ้าน ชุมชน วิถีชุมชน เป็นการเก็บรวบรวมข้อมูลประวัติ ที่มีการตั้งถิ่นฐาน ตั้งแต่อดีตถึงปัจจุบัน แสดงให้เห็นวิถีการดำรงชีวิตของคนในท้องถิ่น

วัตถุประสงค์

- 1. เพื่อให้ทราบประวัติความเป็นมา และวิถีชีวิตของคนในท้องถิ่น
- 2. เพื่อให้ทราบศักยภาพของท้องถิ่น
- 3. เพื่อให้เกิดความภาคภูมิใจในท้องถิ่น

วัสดุอุปกรณ์

- 1. แผนที่ใบงานที่ ๔ จำนวน 1 ชุด
- 2. ไข่แดง ๑ ส่วน
- 3. ปากกาเมจิก ๒ ด้าม
- 4. กลองต๋ามรูป
- 5. _____

วิธีการ

- 1. ระบายตามข้อคำถามที่เขียนไว้
- 2. สืบเสาะหาข้อมูลประวัติหมู่บ้าน ชุมชน วิถีชุมชน จากเอกสารภาพนิ่ง และปฐมนิเทศที่เข้าร่วม
- 3. _____
- 4. _____
- 5. _____

ผลที่คาดว่าจะได้รับ

- 1. ทราบประวัติความเป็นมาของท้องถิ่น
- 2. ทราบศักยภาพของท้องถิ่น
- 3. ประชาชนเกิดความภาคภูมิใจในท้องถิ่น
- 4. _____
- 5. _____

แบบบันทึกข้อมูลประวัติหมู่บ้าน ชุมชน แขวง

ประวัติหมู่บ้าน/ชุมชน/แขวง

ชื่อหมู่บ้าน/ชุมชน/แขวง บ้านท่าคู่อ้อย

ที่ตั้งหมู่ที่/ชุมชนที่/แขวงที่ 9 ซอย - ถนน -

ตำบล/แขวง บ้านท่าคู่อ้อย อำเภอ/เขต พะเยา จังหวัด นครพนม

บันทึกข้อมูล ประวัติหมู่บ้าน/ชุมชน/แขวง

บ้านท่าคู่อ้อย หมู่ที่ 9 แขวงท่าคู่อ้อย ตำบลท่าคู่อ้อย อำเภอท่าคู่อ้อย จังหวัด นครพนม ปี พ.ศ. ๒๕๕๐

ผู้ให้ข้อมูล (คนที่ 1)

ชื่อ-สกุล นาย เกรียงศักดิ์ อมโสม อายุ 5๑ ปี อาชีพ เกษตรกร

ชื่อหมู่บ้าน/ชุมชน/แขวง บ้านท่าคู่อ้อย

ที่อยู่บ้านเลขที่ ๑๔ หมู่ที่/ชุมชนที่/แขวงที่ 9 ซอย - ถนน -

ตำบล/แขวง บ้านท่าคู่อ้อย อำเภอ/เขต พะเยา จังหวัด นครพนม

หมายเลขโทรศัพท์ - อีเมล -

ใบงานที่ 4

เรื่อง การบันทึกข้อมูลประวัติหมู่บ้าน ชุมชน วิถีชุมชน

18.สรุปข้อมูลประวัติหมู่บ้าน/ชุมชน/นางว

บ้านเขาค้อเดิมมาจากหมู่บ้าน หมู่ที่ 2 เมื่อปี พ.ศ. 2520 ผู้เฒ่าบ้าน หมู่ที่ 1
 นายสีคำทอง วงศ์ศรีธา เป็นผู้ใหญ่บ้านโดยมีนายสีคำ วงศ์ศรีธา และนายทวีศักดิ์ งามทอง
 เป็นผู้ช่วยผู้ใหญ่บ้าน หมู่ที่ 1 นายสีคำทอง ผดุงประยูม เป็นผู้ใหญ่บ้าน โดยมีนายทวี งามทอง
 นายทวีศักดิ์ เป็นผู้ช่วยผู้ใหญ่บ้าน หมู่ที่ 1 นายทอง วงศ์ศรีธา เป็นผู้ใหญ่บ้าน
 มีนายทวี วงศ์ศรีธา และนายทวีศักดิ์ งามทอง เป็นผู้ช่วยผู้ใหญ่บ้าน หมู่ที่ 4 -
 นายทอง สีทาขาว เป็นผู้ใหญ่บ้าน มีนายทองดี วงศ์ศรีธา และนายทองชาติ วงศ์ศรีธา
 เป็นผู้ช่วยผู้ใหญ่บ้าน หมู่ที่ 5 นายทองดี วงศ์ศรีธา และนายทองชาติ วงศ์ศรีธา
 และนายทองดี วงศ์ศรีธา เป็นผู้ใหญ่บ้าน มีนายทองดี วงศ์ศรีธา และนายทองดี วงศ์ศรีธา
 เป็นผู้ใหญ่บ้าน มีนายทองดี วงศ์ศรีธา และนายทองดี วงศ์ศรีธา เป็นผู้ใหญ่บ้าน
 นายทองดี วงศ์ศรีธา และนายทองดี วงศ์ศรีธา

19. สรุปข้อมูลชีวิตชีวิตหมู่บ้าน/ชุมชน/นชว

๐ ในหมู่บ้านมีพื้นที่นาปลูกข้าว ทำ อ่างน้ำ สิ้น หรือ แคร่สระน การออกไปขายปลา
 เพื่อมาทำมาหากินในท้องถิ่น ถ้ามีคนที่อยู่บ้านที่ว่างออกไปไถนา และค้าขายด้วยเป็นจุด
 ที่เป็นที่มาของเงิน บางครั้งจะมีคนไปขายที่ทุ่งนา บนถนนข้างวัดที่หมู่บ้าน หรือที่สวนศรีวิ
 เต่าไปขายที่สวนศรีวิที่บางกะสีที่หมู่บ้าน ปีละไปครั้งหนึ่ง หรือจากจุดที่ขายข้าว บนถนน
 ที่บ้าน ไปป่าชายที่ตลาด บางคนก็ไปทำงานที่ต่างจังหวัด หรือบางคน อยู่ที่บ้านก็ปลูกผลไม้
 สีสวยมาขายที่หมู่บ้านถึงอก มีสวนศรีวิไว้กิน และที่อื่นไปมา หนานนี้ตรงตา

แบบบันทึกข้อมูลวิถีชีวิตรายบุคคล

ชื่อพิจารณา (กิจวัตรประจำวัน การประกอบอาชีพ ขนบธรรมเนียมประเพณี วัฒนธรรม ฯลฯ)

วิถีชีวิตครอบครัว

ศึกษารหัสฯ ดูแลพี่ฝาแฝดสาว ฝากฝากเรียน

วิถีชีวิตครอบครัว

ศึกษารหัสฯ ดูแลพี่ฝาแฝดสาว ฝากฝากเรียน

วิถีชีวิตครอบครัว

ศึกษารหัสฯ ดูแลพี่ฝาแฝดสาว ฝากฝากเรียน

วิถีชีวิตครอบครัว

ศึกษารหัสฯ ดูแลพี่ฝาแฝดสาว ฝากฝากเรียน

ผู้ให้ข้อมูล (คนพี่ 2)

ชื่อ-สกุล... ศึกษารหัสฯ... อายุ 48 ปี อาชีพ... ศึกษารหัสฯ

ชื่อหมู่บ้าน/ชุมชน/แขวง... ศึกษารหัสฯ

ที่อยู่บ้านเลขที่... 33 หมู่ที่/ชุมชนที่/แขวงที่ 9 ซอย... ถนน... -

ตำบล/แขวง... ศึกษารหัสฯ อำเภอ/เขต... ศึกษารหัสฯ จังหวัด... ศึกษารหัสฯ

หมายเลขโทรศัพท์... - อีเมล... -

8.เดือนสิงหาคม

บาสเกตบอล โปโล เทนนิส ว่ายน้ำ มวย

9.เดือนกันยายน

บาสเกตบอล มวย ว่ายน้ำ โปโล ตามของสัตว์ นกตามหาเพื่อจับตัว
บางของหาเพื่อไว้ใช้ในครอบครัว

10.เดือนตุลาคม

วันพ่อผู้ดูแลเด็กที่ชาวค.อ. วันรวมเด็กชาว

11.เดือนพฤศจิกายน

สัปดาห์ที่สอนภาษา ไทยวันแม่แห่งชาติ วันขึ้นที่ชายแดน

12.เดือนธันวาคม

วันครูที่เกษียณ วันคล้ายวันพระราชทานธงชาติไทย วันซอกสงกรานต์
วันส่งท้ายปีเก่า วันตามหาเพื่อจับตัว

บันทึกข้อมูลเพิ่มเติม

บันทึกข้อมูลโดย หน่วยงาน/สถานศึกษา

อ.บ.ค. ๒๓๓

วัน เดือน ปี

๒

คำชี้แจง

ใบงานที่ 5 เรื่อง การเก็บข้อมูลการใช้ประโยชน์ของพืชในท้องถิ่น

การเก็บข้อมูลการใช้ประโยชน์ของพืชในท้องถิ่น เป็นการเก็บรวบรวมข้อมูลพืชที่มีความสำคัญ และมีลักษณะเด่น สามารถนำมาใช้ประโยชน์ในลักษณะต่างๆ

วัตถุประสงค์

- 1. เพื่อให้ทราบข้อมูลการใช้ประโยชน์ของพืชในท้องถิ่น
- 2. เพื่อให้ทราบศักยภาพของพืชในท้องถิ่น
- 3. เพื่อให้ตระหนัก เห็นคุณค่าของพืชในท้องถิ่น

วัสดุ/อุปกรณ์

- 1. ปากกาว ดินสอ อางลบ
- 2. ไทเทสท์ วาสกิ้ง
- 3. สำลีกัด ฟิล์มใสกระดาษ ไม้บรรทัด
- 4.
- 5.

วิธีการ

- 1. ศึกษารายชื่อและรูปภาพของพืช
- 2. ถ่ายภาพ
- 3. สังเกต รส รส รส รส และ รส รส รส รส รส
- 4. บันทึกข้อมูล
- 5.

ผลที่คาดว่าจะได้รับ

- 1. ได้ใช้การเก็บข้อมูลการใช้ประโยชน์ของพืชในท้องถิ่น
- 2. ได้ใช้ความรู้เกี่ยวกับพืชในท้องถิ่น
- 3. ได้ใช้ความรู้เกี่ยวกับคุณค่าของพืชในท้องถิ่น
- 4.
- 5.

ใบงานที่ 5

เรื่อง การเก็บข้อมูลการใช้ประโยชน์ของพืชในท้องถิ่น

20. ข้อมูลพืช

ชื่อชนิดพืช..... มะม่วง
 ชื่อวิทยาศาสตร์ *Mangifera indica* L. วงศ์ ANACARDIACEAE
 รหัสพรรณไม้ 8-6460705-09-002 / 17 ลักษณะวัสดุ ใบขึ้นต้น
 ลักษณะเด่นของพืช สีน้ำตาลออกแดง ใบสีเขียวเงา ผิวเปลือกเรียบ ผลอ่อนสีเขียว

บริเวณที่พบ..... ไร่หมักที่ 6 ม. 9
 ชื่อหมู่บ้าน/ชุมชน/แขวง..... บ้านดอน
 ที่อยู่บ้านเลขที่ 6 หมู่ที่/ชุมชนที่/แขวงที่ 9 ซอย - ถนน -
 ตำบล/แขวง..... มก. อำเภอ/เขต พนม. จังหวัด นครพนม
 พิกัดทางภูมิศาสตร์ (ตามพวงพรรณไม้)
 ละติจูด (Latitude) $N.16.9^{\circ}26.99^{\prime}$ ลองจิจูด (Longitude) $E.102.54^{\circ}12^{\prime}$
 อายุประมาณ 5 ปี เส้นรอบวงลำต้น 0.62 เมตร ความสูง 9 เมตร
 สถานภาพ..... ที่ปลูก จำนวนที่พบ (ต้น) 1

การใช้ประโยชน์ในท้องถิ่น (ระบุสายพันธุ์และวิธีการใช้)

อาหาร

ผล ใช้รับประทานเป็นผลไม้

ยารักษาโรค ใช้กับคน

ยารักษาโรค ใช้กับสัตว์

เครื่องเรือน เครื่องใช้อื่นๆ

ยารักษาแมลง ยาปราบศัตรูพืช

ความเกี่ยวข้องกับประเพณี วัฒนธรรม

ความเกี่ยวข้องกับความเชื่อทางศาสนา

อื่นๆ (เช่น การเป็นพืช สัตว์เลี้ยง)

ความสำคัญของพืช โดยเลือกได้มากกว่า 1 กลุ่ม แบ่งออกเป็น

- | | |
|--|--|
| <input checked="" type="checkbox"/> พืชไม้ผล | <input type="checkbox"/> พืชใช้เนื้อไม้ |
| <input type="checkbox"/> ไม้ดอก ไม้ประดับ | <input type="checkbox"/> พืชเส้นใย |
| <input type="checkbox"/> พืชผักพื้นเมือง ผักสวนครัว | <input type="checkbox"/> พืชให้ปุ๋ยและน้ำคาว |
| <input type="checkbox"/> พืชจักสาน | <input type="checkbox"/> พืชให้บ้ำมีนหอมมะย |
| <input type="checkbox"/> พืชเครื่องดื่ม | <input type="checkbox"/> พืชอาหารสัตว์ |
| <input type="checkbox"/> พืชสมุนไพร | <input type="checkbox"/> พืชมีพิษ |
| <input type="checkbox"/> พืชเครื่องเทศ | <input type="checkbox"/> พืชกำจัดแมลง |
| <input type="checkbox"/> พืชไม้ฉับ | <input type="checkbox"/> วัชพืช |
| <input type="checkbox"/> พืชให้สี | <input type="checkbox"/> พืชให้น้ำยาง |
| <input type="checkbox"/> พืชเพื่อสิ่งแวดล้อมและระบบนิเวศ | |

มีเจ้าของ

ไม่มีเจ้าของ

เจ้าของพืช

ชื่อ-สกุล นายไพรัตน์ ไชยสี อายุ 29 ปี อาชีพ ทนาย

ชื่อหมู่บ้าน/ชุมชน/แขวง บ้านน้อย

ที่อยู่บ้านเลขที่ 1 หมู่ที่/ชุมชน/แขวงที่ 9 ซอย - ถนน -

ตำบล/แขวง บ้าน อำเภอ/เขต บ้าน จังหวัด บ้าน

หมายเลขโทรศัพท์ - อีเมล -

ผู้ให้ข้อมูล

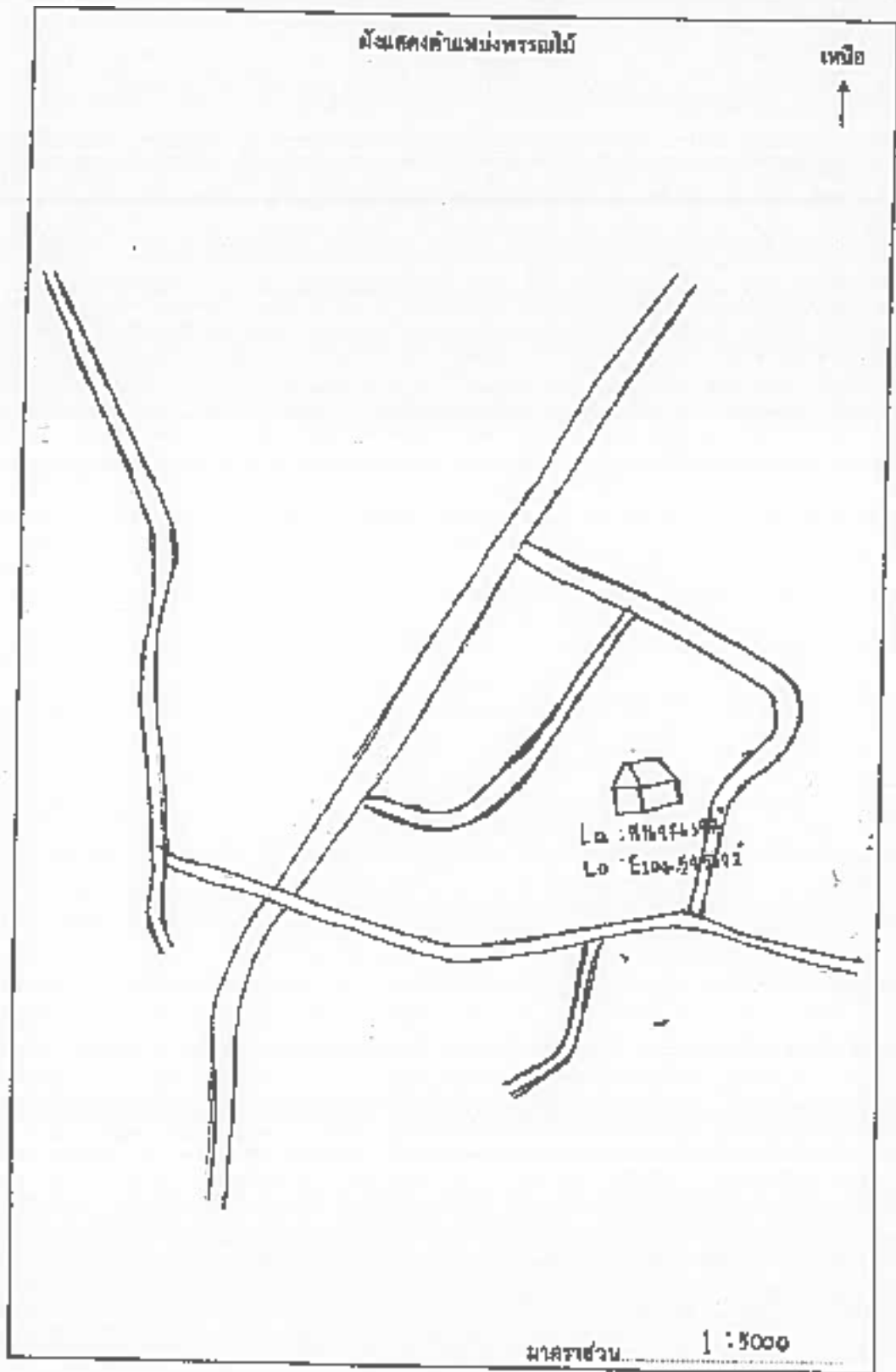
ชื่อ-สกุล นายไพรัตน์ ไชยสี อายุ 29 ปี อาชีพ ทนาย





ชื่อหมู่บ้าน/ชุมชน/แขวง บ้านน้อย

ที่อยู่บ้านเลขที่ 1 หมู่ที่/ชุมชน/แขวงที่ 9 ซอย - ถนน -

ตำบล/แขวง บ้าน อำเภอ/เขต บ้าน จังหวัด บ้าน

หมายเลขโทรศัพท์ - อีเมล -



 <p data-bbox="343 1736 662 1803">ลำชะเอมไซ้ 1 : 40</p>	<p data-bbox="726 347 893 392">ภาพภาพประกอบ</p>  <p data-bbox="1173 705 1252 750">1 : 20</p>
	 <p data-bbox="1173 963 1252 1008">1 : 10</p>
	 <p data-bbox="1173 1299 1252 1344">1 : 10</p> <p data-bbox="901 1758 1013 1803">มาตราส่วน.....</p>

บันทึกข้อมูลโดย ฝ่ายงาน/ตกรรศึกษา ช.อ. ช.ว.
 วันที่ เดือน ปี 20 เมษายน 2565

คำชี้แจง

ใบงานที่ 6 เรื่อง การเก็บข้อมูลการใช้ประโยชน์ของสัตว์ในท้องถิ่น

การเก็บข้อมูลการใช้ประโยชน์ของสัตว์ในท้องถิ่น เป็นการเก็บรวบรวมข้อมูลสัตว์ที่มีความสำคัญ และใช้ประโยชน์ สามารถนำข้อมูลไปศึกษาและใช้ประโยชน์ในด้านต่างๆ

วัตถุประสงค์

1. เพื่อให้ทราบข้อมูลของสัตว์ในท้องถิ่น
2. เพื่อให้ทราบสภาพของสัตว์ในท้องถิ่น
3. เพื่อให้ตระหนัก เห็นคุณค่าของสัตว์ในท้องถิ่น

วัตถุประสงค์

1. ปรากฏ ชื่อสัตว์ ขอบ
2. ไข่สัตว์มีสีน้ำตาล
3.
4.
5.

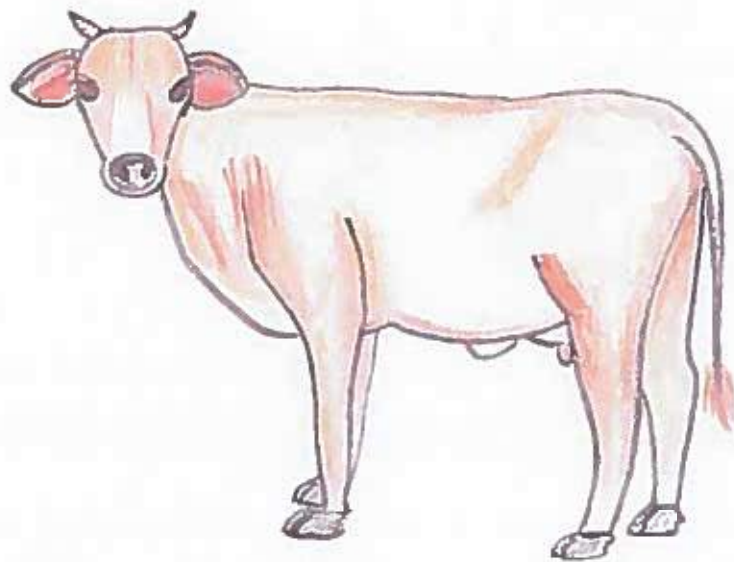
วิธีการ

1. สืบเสาะข้อมูลสัตว์ในท้องถิ่น
2. สืบเสาะ
3. บันทึกข้อมูล
4.
5.

ผลที่คาดว่าจะได้รับ

1. ได้ชื่อสัตว์ในท้องถิ่น
2. ได้ชื่อสัตว์ในท้องถิ่น
3. ได้ชื่อสัตว์ในท้องถิ่น
4.
5.

วาดภาพประกอบ



มาตราส่วน 1 : 33

บันทึกข้อมูลโดย หน่วยงาน/สถานศึกษา อ.ปต. จงส์

วัน เดือน ปี

ตัวอย่างใบงาน

หมู่ที่ 10

คำชี้แจง
ใบงานที่ 1 เรื่อง การเก็บข้อมูลพื้นฐานในท้องถิ่น

การเก็บข้อมูลพื้นฐานในท้องถิ่น เป็นการเก็บรวบรวมข้อมูลพื้นฐานของหมู่บ้าน ชุมชน แขวง เพื่อให้ทราบข้อมูลทางด้านศาสนา ประชากร สถานศึกษา และการบริหารขององค์กรปกครองส่วนท้องถิ่น

วัตถุประสงค์

1. เพื่อให้ทราบข้อมูลพื้นฐานในท้องถิ่น
2. เพื่อให้ทราบศักยภาพของท้องถิ่น
3. เพื่อให้เกิดทักษะในการสอบถาม รวบรวมข้อมูลและเป็นส่วนหนึ่งของหมู่บ้าน ชุมชน แขวง

วัสดุ/อุปกรณ์

1. ปากกาสีน้ำเงิน
2. ยางลบ
3. โพรเจกเตอร์
4. ยางลบ ไม้บรรทัด
- 5.

วิธีการ

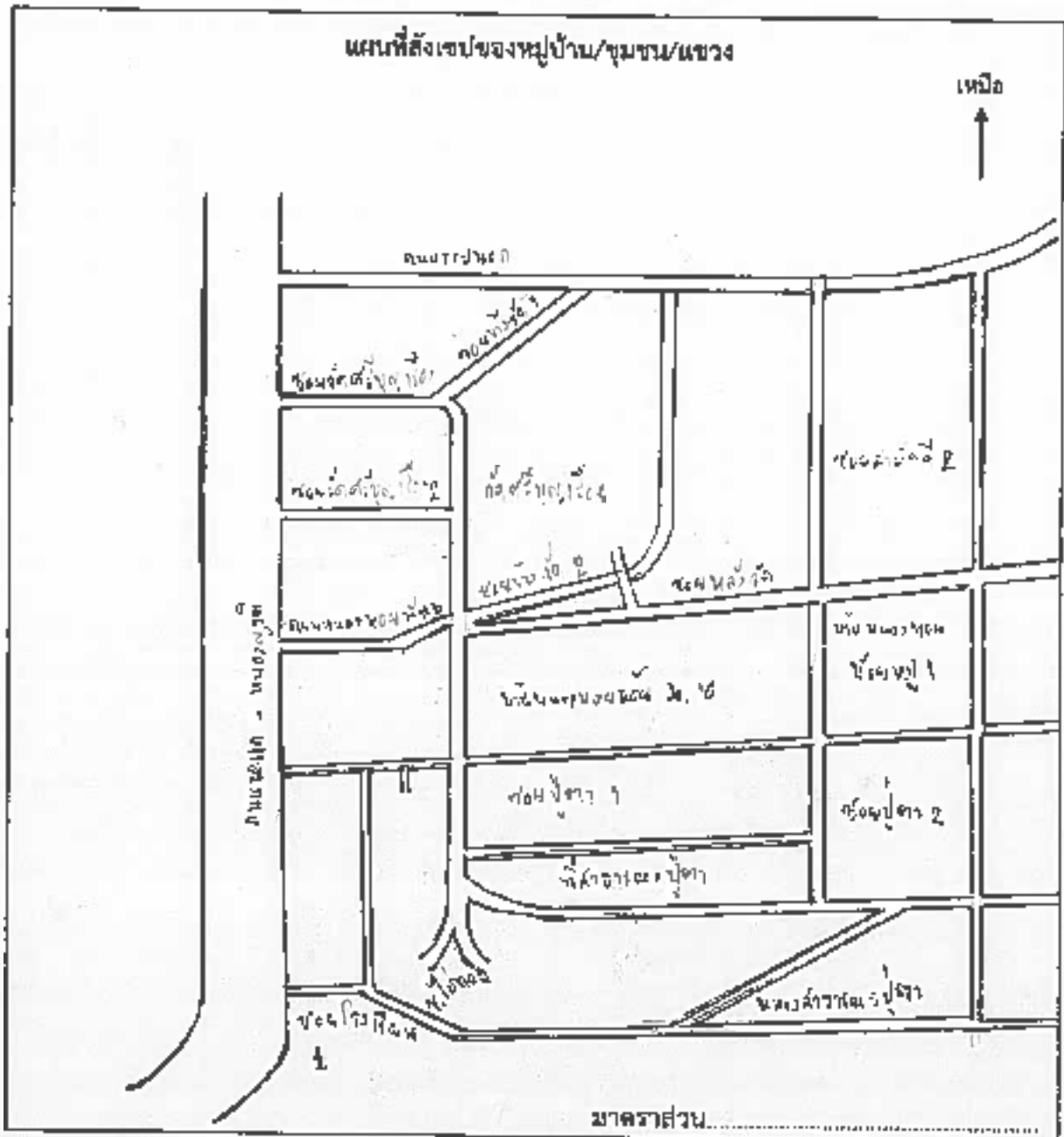
1. สอนทบทวนหลักการใช้ปากกาสีน้ำเงิน / เครื่องเขียนบนกระดาษ
2. จับคู่ฝึกใช้ Time stamp Camera
3. สอบถามข้อมูลจากตัวแทนหมู่บ้าน
- 4.
- 5.

ผลที่คาดว่าจะได้รับ

1. ทราบข้อมูลพื้นฐานในท้องถิ่น
2. ทราบศักยภาพในท้องถิ่น
- 3.
- 4.
- 5.

ใบงานที่ 1
เรื่อง การเก็บข้อมูลพื้นฐานในท้องถิ่น

1. ชื่อหมู่บ้าน/ชุมชน/แขวง (ที่เป็นทางการ) แขวงบ้านผือ
 ชื่อหมู่บ้าน/ชุมชน/แขวง (ที่ชาวบ้านเรียก) บ้านผือ
2. ที่ตั้ง หมู่ที่/ชุมชนที่/แขวงที่ 10 ซอย..... ถนน.....
 ตำบล/แขวง บ้านผือ อำเภอ/เขต บ้านผือ จังหวัด บึงกาฬ
 เส้นทางหลวงหมายเลข 203 เส้นทางท้องถิ่น.....
 พิกัดทางภูมิศาสตร์ (ตำแหน่งหมู่บ้าน/ชุมชน/แขวง)
 ละติจูด (Latitude) 16.970654 ลองจิจูด (Longitude) 104.515966



3. ข้อมูลทางศาสนา

- พุทธ วัด.....แห่ง เจ้าอาวาส.....รูป พระภิกษุสงฆ์.....รูป
- อิสลาม มัสยิด.....แห่ง อิหม่าม.....รูป
- คริสต์ โบสถ์.....แห่ง บาทหลวง.....รูป
- อื่นๆ ระบุ.....

4. จำนวนประชากร

หมู่ที่/ชุมชนที่/แขวงที่	10	จำนวน	208	ครัวเรือน	จำนวนพื้นที่	-	ไร่
จำนวนประชากร	687	คน	ชาย	326	คน	หญิง	361
0 - 14 ปี	63	คน	ชาย	63	คน	หญิง	69
15 - 25 ปี	88	คน	ชาย	43	คน	หญิง	45
26 - 49 ปี	267	คน	ชาย	134	คน	หญิง	133
50 - 59 ปี	98	คน	ชาย	42	คน	หญิง	56
60 ปี ขึ้นไป	102	คน	ชาย	44	คน	หญิง	58

5. ข้อมูลสถานศึกษาที่เปิดให้บริการ

- ระดับก่อนประถมศึกษา.....แห่ง
- ระดับประถมศึกษา.....1.....แห่ง
- ระดับมัธยมศึกษา.....แห่ง
- ระดับอนุปริญา.....แห่ง
- ระดับปริญาตรี.....แห่ง
- ระดับสูงกว่าปริญาตรี.....แห่ง
- อื่นๆ.....แห่ง

สถานศึกษา

1. ชื่อสถานศึกษา.....โรงเรียนบ้านหนองน้ำโพธิ์.....
- ชื่อผู้อำนวยการสถานศึกษา/หัวหน้าสถานศึกษา.....นายมนต์ วรรณวิสา.....
- จำนวนครู.....14.....คน
- จำนวนนักเรียน.....129.....คน นักเรียนชาย.....70.....คน นักเรียนหญิง.....69.....คน
2. ชื่อสถานศึกษา.....
- ชื่อผู้อำนวยการสถานศึกษา/หัวหน้าสถานศึกษา.....
- จำนวนครู.....คน
- จำนวนนักเรียน.....คน นักเรียนชาย.....คน นักเรียนหญิง.....คน

หมายเหตุ : หากมีสถานศึกษามากกว่า 2 แห่ง สามารถเพิ่มข้อมูลของสถานศึกษาได้ตามจริง

6. ข้อมูลการบริหารขององค์กรปกครองส่วนท้องถิ่น

ประเภทขององค์กรปกครองส่วนท้องถิ่น

- เทศบาล
 เทศบาลตำบล เทศบาลเมือง เทศบาลนคร
 องค์การบริหารส่วนตำบล
 สำนักงานเขต
 อื่นๆ

ผู้บริหาร ชื่อ-สกุล

ตำแหน่ง

7. สถานพยาบาล

โรงพยาบาล.....แห่ง
 โรงพยาบาลส่งเสริมสุขภาพตำบล.....แห่ง
 อื่นๆ.....แห่ง

8. สถานีตำรวจ.....แห่ง

บันทึกข้อมูลโดย หน่วยงาน/สถานศึกษา (อัยยา หงษ์)

วัน เดือน ปี . 10 เม.ย. 65

ใบงานที่ 2

เรื่อง การเก็บข้อมูลสารประกอบอาชีพในท้องถิ่น

9. การประกอบอาชีพด้านเกษตรกรรม และด้านอุตสาหกรรม

9.1 ด้านเกษตรกรรม

พื้นที่ทำนา	1, 550 ไร่	- งาน	- ตารางวา	จำนวน 193	ครัวเรือน
พื้นที่ทำสวน	- ไร่	5 งาน	- ตารางวา	จำนวน 1	ครัวเรือน
1	ไม้ผล		จำนวน 1	ไร่ - งาน	- ตารางวา
2	ยางพารา		จำนวน 4	ไร่ - งาน	- ตารางวา
3	-		จำนวน	ไร่	งาน ตารางวา
4	-		จำนวน	ไร่	งาน ตารางวา
5	-		จำนวน	ไร่	งาน ตารางวา
พื้นที่ทำไร่	ไร่	งาน	ตารางวา	จำนวน	ครัวเรือน
1	-		จำนวน	ไร่	งาน ตารางวา
2	-		จำนวน	ไร่	งาน ตารางวา
3	-		จำนวน	ไร่	งาน ตารางวา
4	-		จำนวน	ไร่	งาน ตารางวา
5	-		จำนวน	ไร่	งาน ตารางวา

ปลูกลำไย จำนวนสัตว์ในพื้นที่โดยรวม (กรณีมากกว่า 5 ชนิดที่กำหนด สามารถเพิ่มข้อมูลได้ตามจริง)

โค	26 ตัว	กระบือ	32 ตัว
สุกร	88 ตัว	เป็ด	140 ตัว
ไก่	65 ตัว	อื่นๆ	- ตัว

ประมง

ที่เพาะเลี้ยงสัตว์น้ำในพื้นที่ยสาธารณะ	- แห่ง	พื้นที่	ไร่	งาน	ตารางวา
ภาครัฐ	- แห่ง	พื้นที่	ไร่	งาน	ตารางวา
ภาคเอกชน	- แห่ง	พื้นที่	ไร่	งาน	ตารางวา
ที่เพาะเลี้ยงสัตว์น้ำในพื้นที่ยเอกชน	- แห่ง	พื้นที่	ไร่	งาน	ตารางวา
ภาครัฐ	- แห่ง	พื้นที่	ไร่	งาน	ตารางวา
ภาคเอกชน	- แห่ง	พื้นที่	ไร่	งาน	ตารางวา
ท่าเทียบเรือ/สะพานปลา	- แห่ง				
ผลผลิตจากการเพาะเลี้ยงสัตว์น้ำในพื้นที่ยสาธารณะ	-	ตัน/ปี			
ภาครัฐ	-	ตัน/ปี			
ภาคเอกชน	-	ตัน/ปี			
ผลผลิตจากการเพาะเลี้ยงสัตว์น้ำในพื้นที่ยเอกชน	-	ตัน/ปี			
ภาครัฐ	-	ตัน/ปี			
ภาคเอกชน	-	ตัน/ปี			
อื่นๆ	-				

9.2 ต้านอุตสาหกรรม

โรงงานอุตสาหกรรมขนาดใหญ่.....แห่ง

(มีคนงานตั้งแต่ 200 คนขึ้นไปหรือมีทรัพย์สินเกินกว่า 200 ล้านบาทขึ้นไป)

กิจการอุตสาหกรรม เกี่ยวกับ (กรณีมากกว่า 5 ข้อ สามารถเพิ่มข้อมูลได้ตามจริง)

- 1.....
- 2.....
- 3.....

โรงงานอุตสาหกรรมขนาดกลาง.....แห่ง

(มีคนงาน 50-200 คนหรือมีทรัพย์สินตั้งแต่ 20-200 ล้านบาท)

กิจการอุตสาหกรรม เกี่ยวกับ (กรณีมากกว่า 5 ข้อ สามารถเพิ่มข้อมูลได้ตามจริง)

- 1.....
- 2.....
- 3.....

โรงงานอุตสาหกรรมขนาดเล็ก หรือครัวเรือน.....แห่ง

(มีคนงานไม่เกิน 50 คนหรือมีทรัพย์สินไม่เกิน 20 ล้านบาท)

กิจการอุตสาหกรรม เกี่ยวกับ (กรณีมากกว่า 5 ข้อ สามารถเพิ่มข้อมูลได้ตามจริง)

- 1..... ร้านซ่อมรถจักรยานยนต์
- 2..... ร้านซ่อมรถยนต์
- 3..... ร้านซ่อมรถจักรยาน / 10155 กิ่งกราว 20160526

10. การประกอบอาชีพด้านพาณิชย์

- ธนาคาร.....แห่ง
- สถานีบริการน้ำมัน.....แห่ง
- บริษัท.....แห่ง
- ศูนย์การค้า/ห้างสรรพสินค้า.....แห่ง
- ห้างหุ้นส่วนจำกัด.....แห่ง
- ตลาดสด.....แห่ง
- ร้านค้าต่าง ๆ.....แห่ง
- โรงฆ่าสัตว์.....แห่ง
- โรงสีข้าว.....แห่ง
- อื่น ๆ.....แห่ง

11. การประกอบอาชีพด้านสถานบริการ

- โรงแรม.....แห่ง
- ร้านอาหาร.....แห่ง
- โรงภาพยนตร์.....แห่ง
- สถานบันเทิง.....แห่ง
- อื่น ๆ.....แห่ง

บันทึกข้อมูลโดย หน่วยงาน/สถานศึกษา

.....

วัน เดือน ปี 10 มี.ย. 65

คำชี้แจง

ใบงานที่ 3 เรื่อง การเก็บข้อมูลด้านกายภาพในห้องถื่น

การเก็บข้อมูลด้านกายภาพในห้องถื่น เป็นการเก็บรวบรวมข้อมูลทางด้านสภาพภูมิประเทศ ลักษณะดิน แหล่งน้ำ อุณหภูมิ ปริมาณแสง และตำแหน่งทางภูมิศาสตร์ของทรัพยากรกายภาพในห้องถื่น

วัตถุประสงค์

1. เพื่อให้ทราบสภาพภูมิศาสตร์ในห้องถื่น
2. เพื่อให้ทราบศักยภาพของทรัพยากรกายภาพในห้องถื่น
3. เพื่อให้เกิดการมีส่วนร่วมในอนุรักษ์ทรัพยากรในห้องถื่น

วัสดุ/อุปกรณ์

1. สวิตช์
2. ฟลักคา
3. ไรต์ติ้งพีน
4. ดินสอ ยางลบ
- 5.

วิธีการ

1. สอนทาบข้อมูลทาบข้อมูลภายใน ๑๐ นาที
2. เก็บข้อมูลในสถานที่จริง/ในดิน
3. บันทึกข้อมูลและวิเคราะห์ข้อมูล
4. Application Lwpmeter
5. Application Accuweather

ผลที่คาดว่าจะได้รับ

1. ทราบสภาพภูมิศาสตร์ในห้องถื่น
2. ทราบศักยภาพของทรัพยากรกายภาพในห้องถื่น
3. มีส่วนร่วมในการอนุรักษ์ทรัพยากรในห้องถื่น
- 4.
- 5.

บึง ชื่อ.....
 พิกัดทางภูมิศาสตร์ (ตำแหน่งบึง)
 ละติจูด (Latitude)..... ลองจิจูด (Longitude).....
 ขนาด ความกว้าง..... กิโลเมตร ความยาว..... กิโลเมตร
 มีน้ำตลอดปี มีน้ำเป็นฤดูกาล

แม่น้ำ ชื่อ.....
 พิกัดทางภูมิศาสตร์ (ตำแหน่งแม่น้ำ)
 ละติจูด (Latitude)..... ลองจิจูด (Longitude).....
 ขนาด ความกว้าง..... กิโลเมตร ความยาว..... กิโลเมตร
 มีน้ำตลอดปี มีน้ำเป็นฤดูกาล

14.2 แหล่งน้ำชลประทาน

ฝาย ชื่อ.....
 พิกัดทางภูมิศาสตร์ (ตำแหน่งฝาย)
 ละติจูด (Latitude)..... ลองจิจูด (Longitude).....
 ขนาด ความกว้าง..... กิโลเมตร ความยาว..... กิโลเมตร
 มีน้ำตลอดปี มีน้ำเป็นฤดูกาล

คลองชลประทาน (คลองส่งน้ำ) ชื่อ.....
 พิกัดทางภูมิศาสตร์ (ตำแหน่งคลองชลประทาน)
 ละติจูด (Latitude)..... ลองจิจูด (Longitude).....
 ขนาด ความกว้าง..... กิโลเมตร ความยาว..... กิโลเมตร
 มีน้ำตลอดปี มีน้ำเป็นฤดูกาล

เขื่อน ชื่อ.....
 พิกัดทางภูมิศาสตร์ (ตำแหน่งเขื่อน)
 ละติจูด (Latitude)..... ลองจิจูด (Longitude).....
 ขนาด ความกว้าง..... กิโลเมตร ความยาว..... กิโลเมตร
 มีน้ำตลอดปี มีน้ำเป็นฤดูกาล

อ่างเก็บน้ำ ชื่อ.....
 พิกัดทางภูมิศาสตร์ (ตำแหน่งอ่างเก็บน้ำ)
 ละติจูด (Latitude)..... ลองจิจูด (Longitude).....
 ขนาด ความกว้าง..... กิโลเมตร ความยาว..... กิโลเมตร
 มีน้ำตลอดปี มีน้ำเป็นฤดูกาล

ฝายชะลอความชุ่มชื้น ชื่อ.....
 พิกัดทางภูมิศาสตร์ (ตำแหน่งฝายชะลอความชุ่มชื้น)
 ละติจูด (Latitude)..... ลองจิจูด (Longitude).....
 ขนาด ความกว้าง..... กิโลเมตร ความยาว..... กิโลเมตร
 มีน้ำตลอดปี มีน้ำเป็นฤดูกาล

15. ปริมาณและคุณภาพน้ำ

15.1 ปริมาณน้ำฝน

- ปริมาณน้ำฝนเฉลี่ยต่อปี..... มิลลิเมตร
- ปริมาณน้ำฝนเฉลี่ยสูงสุดต่อปี มิลลิเมตร ช่วงเดือน - เดือน.....
- ปริมาณน้ำฝนเฉลี่ยต่ำสุดต่อปี มิลลิเมตร ช่วงเดือน - เดือน.....

15.2 ปริมาณความต้องการใช้น้ำเปรียบเทียบกับปริมาณน้ำที่มีในพื้นที่

- เพียงพอตลอดปี
- ขาดน้ำ ในช่วงเดือน ถึงเดือน - เดือน ระหว่างวัน
- ขาดน้ำ ตลอดในช่วงเดือน กรกฎาคม - เดือน ธันวาคม

15.3 คุณภาพของน้ำ

- ปนเปื้อนโลหะหนัก
- ปนเปื้อนจุลินทรีย์
- น้ำสะอาดไม่มีปัญหาการปนเปื้อน

16. อุณหภูมิ

เช้า..... 30 องศาเซลเซียส

เที่ยง..... 36 องศาเซลเซียส

เย็น..... 34 องศาเซลเซียส

สูงสุด..... 36 องศาเซลเซียส

ต่ำสุด..... 30 องศาเซลเซียส

ณ พื้นที่เก็บโดยรวมทั้งวัน

17. ความเข้มแสง

เช้า..... 2064 ลักซ์

เที่ยง..... 6593 ลักซ์

เย็น..... 4508 ลักซ์

บันทึกข้อมูลโดย หน่วยงาน/สถานศึกษา ๕๓๓. ๒๗

วัน เดือน ปี 10 เม.พ. ๖5

คำชี้แจง

ใบงานที่ 4 เรื่อง การเก็บข้อมูลประวัติหมู่บ้าน ชุมชน วิถีชุมชน

การเก็บข้อมูลประวัติหมู่บ้าน ชุมชน วิถีชุมชน เป็นการเก็บรวบรวมข้อมูลประวัติ ที่มาการตั้งถิ่นฐาน ตั้งแต่อดีตถึงปัจจุบัน แสดงให้เห็นวิถีการดำรงชีวิตของคนในท้องถิ่น

วัตถุประสงค์

1. เพื่อให้ทราบประวัติความเป็นมา และวิถีชีวิตของคนในท้องถิ่น
2. เพื่อให้ทราบศักยภาพของท้องถิ่น
3. เพื่อให้เกิดความภาคภูมิใจในท้องถิ่น

วัสดุ/อุปกรณ์

1. สี ดินสอ
2. ปากกาสวย
3. ไม้บรรทัด
- 4.
- 5.

วิธีการ

1. ลงมือทำในชั้นเรียน
2. ทำตาม
3. นำผลงานที่ได้รับไปแสดงที่ 4
- 4.
- 5.

ผลที่คาดว่าจะได้รับ

1. ทราบประวัติความเป็นมา และวิถีชีวิตในท้องถิ่น
2. ทราบศักยภาพของท้องถิ่น
3. เกิดความภาคภูมิใจในท้องถิ่น
- 4.
- 5.

ใบงานที่ 4

เรื่อง การเก็บข้อมูลประวัติหมู่บ้าน ชุมชน วิถีชุมชน

18.สรุปข้อมูลประวัติหมู่บ้าน/ชุมชน/แขวง

1. ประชากร

- คนงานหนองนอพอ หมู่ 10 ได้แยกหมู่บ้านออกจาก หมู่ที่ 1 ในสมัย ผู้ใหญ่บุญวง ผอ.โศภ
จึงได้ตั้งเป็น หมู่ที่ 10 คนที่ 1 ซึ่งคน 1 ได้มี 9 คน, คน ที่ปกครอง บ้านหนองนอพอ หมู่ที่ 10
ทั้งหมด 5 คน ดังนี้

1. นายทอง ธิ่อคำเงิน
2. นายเทศ ธิ่อคำเงิน
3. นายสัมพันธ์ แก้ววชิระพันธ์
4. นายเนตร ธิ่อคำเงิน
5. นายสัมพันธ์ แก้ววชิระพันธ์

2. พื้นที่ตั้งและการคมนาคม

บ้านหนองนอพอ หมู่ที่ 10 ตำบลหนองน้ำใส อ.รัตนวาปี จ.หนองคาย
มีพื้นที่ทั้งสิ้น 2,273 ไร่

3. สถานทางราชการหมู่บ้าน

- ที่ตำบลน้ำใส สดขามบ้านน้ำใส หมู่ที่ 5
- ที่ตำบลน้ำใส สดขามบ้านน้ำใส
- ที่ตำบลน้ำใส สดขามบ้านหนองนอพอ หมู่ที่ 1
- ที่ตำบลน้ำใส สดขามบ้านน้ำใส หมู่ที่ 11

4. จำนวนประชากร

มีประชากรทั้งสิ้น จำนวน 705 คน เป็นชาย 340 คน หญิง 365 คน

5. จำนวนครัวเรือน 193 ครัวเรือน

แบบบันทึกข้อมูลประวัติหมู่บ้าน ชุมชน แขวง

ประวัติหมู่บ้าน/ชุมชน/แขวง

ชื่อหมู่บ้าน/ชุมชน/แขวง บ้านหนองโสน หมู่ที่ 10

ที่ตั้งหมู่ที่/ชุมชนที่/แขวงที่..... ซอย..... ถนน.....

ตำบล/แขวง หนอง อำเภอ/เขต พะเยา จังหวัด เชียงใหม่

บันทึกข้อมูล ประวัติหมู่บ้าน/ชุมชน/แขวง

บ้านหนองโสน หมู่ที่ 10 ได้แยกจาก หมู่ 1 ในสมัยที่ 9 โดยนายบุญชู บุญชู ข้าราชการ
ได้ตั้งบ้านหนองโสน หมู่ที่ 10 และตั้งโรงเรียน ได้มีที่ดิน 100 ไร่ 1 งาน 10 ตารางวา
คุณ บุญชู บุญชู นายอำเภอ พะเยา และนายบุญชู บุญชู นายอำเภอ เชียงใหม่
บ้านหนองโสน หมู่ที่ 10 ตั้งอยู่เลขที่ 101 หมู่ 10 ตำบลหนองโสน อำเภอพญาเมธยา จังหวัดเชียงใหม่

ผู้ให้ข้อมูล (คนที่ 1)

ชื่อ-สกุล นายบุญชู บุญชู อายุ 77 ปี อาชีพ ว่าง

ชื่อหมู่บ้าน/ชุมชน/แขวง บ้านหนองโสน หมู่ที่ 10

ที่อยู่บ้านเลขที่..... หมู่ที่/ชุมชนที่/แขวงที่ 10 ซอย..... ถนน.....

ตำบล/แขวง หนอง อำเภอ/เขต พะเยา จังหวัด เชียงใหม่

หมายเลขโทรศัพท์..... อีเมล.....

แบบบันทึกข้อมูลวิถีชีวิตรายบุคคล

ชื่อพิจารณา (กิจวัตรประจำวัน การประกอบอาชีพ ขนบธรรมเนียมประเพณี วัฒนธรรม ฯลฯ)

วิถีชีวิตประจำวัน

- ฝึกบวช
- ปลูกพืชสวนไม้ยืนต้น

วิถีชีวิตรอบสัปดาห์

- ทำบุญตักบาตรเช้า
- ทำบุญตามประเพณี

วิถีชีวิตรอบเดือน

- เข้าร่วมประชุมประจำเดือนของหมู่บ้าน
- ร่วมทำนุบำรุงบ้าน

วิถีชีวิตรอบปี

- ทำบุญปีใหม่
- ทำบุญประจำปี ตามประเพณี

ผู้ให้ข้อมูล (คนที่ 1)

ชื่อ-สกุล... นกขลุ่ย... อายุ... ๗๗ ปี อาชีพ... ไร่

ชื่อหมู่บ้าน/ชุมชน/แขวง... ชุมชนหนองบัว

ที่อยู่บ้านเลขที่... หมู่ที่/ชุมชนที่/แขวงที่ 1๐... ถนน...

ตำบล/แขวง... ไร่... อำเภอ/เขต... ๖๔๗... จังหวัด... นครพนม

หมายเลขโทรศัพท์... อีเมล...

แบบบันทึกข้อมูลวิถีชีวิตรายบุคคล

ข้อพิจารณา (กิจกรรมประจำวัน การประกอบอาชีพ ขนบธรรมเนียมประเพณี วัฒนธรรม ฯลฯ)

วิถีชีวิตรอบวัน

ตื่นนอน ๖.๓๐ น. ๐๔.๐๐ น. - ๐๕.๐๐ น.
ในฤดูหนาว ไปเก็บผลไม้สด เช่น กล้วย ฝรั่ง กล้วยน้ำว้า
ใช้ไม้กวาด สาดข้าว 4 ครั้ง วัน ๒ ครั้ง

วิถีชีวิตรอบสัปดาห์

- ปลูกผักสวนครัว
- ทำนา
- ปลูกกล้วย

วิถีชีวิตรอบเดือน

- ปลูกกล้วย
- เก็บผลไม้สด เช่น กล้วยน้ำว้า
- ปลูกผักสวนครัว

วิถีชีวิตรอบปี

- ปลูกกล้วย
- เก็บผลไม้สด เช่น กล้วยน้ำว้า
- ปลูกผักสวนครัว

ผู้ให้ข้อมูล (คนที่ 2)

ชื่อ-สกุล... นาย ๖๖... ชื่อตัวจริง... อายุ ๗๕ ปี อาชีพ... ว่าง
 ชื่อหมู่บ้าน/ชุมชน/แขวง... บ้านหนองน้ำ
 ที่อยู่บ้านเลขที่... หมู่ที่ ๑๐... ซอย... ถนน...
 ตำบล/แขวง... อำเภอ/เขต... จังหวัด...
 หมายเลขโทรศัพท์... อีเมล...

8.เดือนสิงหาคม

บุง น่องาว ปอดตั้น น่องาวน้อย น่องาวใหญ่
ที่บุงคว่มให้คืน ผง. ขนบ. ทราย ๕๓ ๕๔ ๕๕ ๕๖ ๕๗ ๕๘ ๕๙ ๖๐ ๖๑ ๖๒ ๖๓ ๖๔ ๖๕ ๖๖ ๖๗ ๖๘ ๖๙ ๗๐ ๗๑ ๗๒ ๗๓ ๗๔ ๗๕ ๗๖ ๗๗ ๗๘ ๗๙ ๘๐ ๘๑ ๘๒ ๘๓ ๘๔ ๘๕ ๘๖ ๘๗ ๘๘ ๘๙ ๙๐ ๙๑ ๙๒ ๙๓ ๙๔ ๙๕ ๙๖ ๙๗ ๙๘ ๙๙ ๑๐๐

9.เดือนกันยายน

บุง น่องาว ปอดตั้น น่องาวน้อย น่องาวใหญ่ ๑๐๐๑ ๐๑.๐๐ ๕. ๖๖ ๑๕ ๓๑ ๑๐๐ ๑๐

10.เดือนตุลาคม

บุง น่องาว ปอดตั้น น่องาวน้อย น่องาวใหญ่ บุง น่องาว ปอดตั้น น่องาวน้อย น่องาวใหญ่ บุง น่องาว ปอดตั้น น่องาวน้อย น่องาวใหญ่

11.เดือนพฤศจิกายน

บุง น่องาว ปอดตั้น น่องาวน้อย น่องาวใหญ่ บุง น่องาว ปอดตั้น น่องาวน้อย น่องาวใหญ่

12.เดือนธันวาคม

บุง น่องาว ปอดตั้น น่องาวน้อย น่องาวใหญ่ บุง น่องาว ปอดตั้น น่องาวน้อย น่องาวใหญ่

บันทึกข้อมูลเพิ่มเติม

บันทึกข้อมูลโดย หน่วยงาน/สถานศึกษา

คนตา. ๖๗

วัน เดือน ปี ๑๐ ๑๒ ๖๕

คำชี้แจง

ใบงานที่ 5 เรื่อง การเก็บข้อมูลการใช้ประโยชน์ของพืชในท้องถิ่น

การเก็บข้อมูลการใช้ประโยชน์ของพืชในท้องถิ่น เป็นการเก็บรวบรวมข้อมูลพืชที่มีความสำคัญ และมีลักษณะเด่น สามารถนำมาใช้ประโยชน์ในด้านต่างๆ

วัตถุประสงค์

- 1. เพื่อให้ทราบข้อมูลการใช้ประโยชน์ของพืชในท้องถิ่น
- 2. เพื่อให้ทราบศักยภาพของพืชในท้องถิ่น
- 3. เพื่อให้ตระหนัก เห็นคุณค่าของพืชในท้องถิ่น

วัสดุ/อุปกรณ์

- 1. ไม้กวาด อเนกประสงค์
- 2. ความกล้า, ๓๕๖/๖๗๕
- 3. ทรายหยาบ
- 4.
- 5.

วิธีการ

- 1. สืบค้นข้อมูลพืชจาก วิทยุ
- 2. ๓๕๖/๖๗๕
- 3. สืบค้น ข้อมูล สืบค้นข้อมูลพืช
- 4. ๓๕๖/๖๗๕
- 5.

ผลที่คาดว่าจะได้รับ

- 1. ทราบชื่อของพืชในท้องถิ่น
- 2. ทราบชื่อของพืชในท้องถิ่น
- 3. ทราบชื่อของพืชในท้องถิ่น
- 4.
- 5.

ใบงานที่ 5

เรื่อง การเก็บข้อมูลการใช้ประโยชน์ของพืชในท้องถิ่น

20. ข้อมูลพืช

ชื่อชนิดพืช มะขาม
 ชื่อวิทยาศาสตร์ Solanum tomentosum Sw. วงศ์ SOLANACEAE
 รหัสพรรณไม้ ๕-๖48๐7๐๕-1๐-1๕3/1 ลักษณะวิสัย ไม้พุ่ม
 ลักษณะเด่นของพืช ผิวต้นสีน้ำตาลเข้ม ๆ เมล็ดดำ มี รังไข่ ๓ เมล็ด
ผลเป็นสีเทา. ผลสีเขียว.

บริเวณที่พบ บ้านเลขที่ 116 ซอ/ 10.
 ชื่อหมู่บ้าน/ชุมชน/แขวง บ้านหนองหวด
 ที่อยู่บ้านเลขที่ 116 หมู่ที่/ชุมชนที่/แขวงที่ 10 ซอย - ถนน -
 ตำบล/แขวง หวด อำเภอ/เขต หวด จังหวัด นครพนม
 ทิศทางภูมิศาสตร์ (ตำแหน่งพรรณไม้)
 ละติจูด (Latitude) 16. ๑๗๑ 524 ลองจิจูด (Longitude) 1๐4. ๕๗ 821
 อายุประมาณ 1 ปี เส้นรอบวงลำต้น 1 ซม. เมตร ความสูง 1 เมตร
 สถานภาพ ทั่วไป จำนวนที่พบ (ต้น) 1

การใช้ประโยชน์ในท้องถิ่น (ระบุส่วนที่ใช้และวิธีการใช้)

อาหาร
 - ผล - ทำแยมรับประทาน

ยารักษาโรค ใช้กับคน
 - ผล - แก้โรตาเมาหวาน

ยารักษาโรค ใช้กับสัตว์
 -

เครื่องเรือน เครื่องใช้อื่นๆ
 -

ยาฆ่าแมลง ยาปราบศัตรูพืช

ความเกี่ยวข้องกับประเพณี วัฒนธรรม

ความเกี่ยวข้องกับความเชื่อทางศาสนา

อื่นๆ (เช่น การเป็นพืช อันตราย)

ความสำคัญของพืช โดยเลือกได้มากกว่า 1 กลุ่ม แบ่งออกเป็น

- | | |
|--|---|
| <input type="checkbox"/> พืชไม้ผล | <input type="checkbox"/> พืชใช้เนื้อไม้ |
| <input type="checkbox"/> ไม้ดอก ไม้ประดับ | <input type="checkbox"/> พืชเส้นใย |
| <input checked="" type="checkbox"/> พืชผักพื้นเมือง ผักสวนครัว | <input type="checkbox"/> พืชให้แป้งและน้ำตาล |
| <input type="checkbox"/> พืชจักสาน | <input type="checkbox"/> พืชให้น้ำมันหอมระเหย |
| <input type="checkbox"/> พืชเครื่องดื่ม | <input type="checkbox"/> พืชอาหารสัตว์ |
| <input type="checkbox"/> พืชสมุนไพร | <input type="checkbox"/> พืชมีพิษ |
| <input type="checkbox"/> พืชเครื่องเทศ | <input type="checkbox"/> พืชกำจัดแมลง |
| <input type="checkbox"/> พืชน้ำมัน | <input type="checkbox"/> วัชพืช |
| <input type="checkbox"/> พืชให้สี | <input type="checkbox"/> พืชให้น้ำยาง |
| <input type="checkbox"/> พืชเพื่อสิ่งแวดล้อมและระบบนิเวศ | |

มีเจ้าของ

ไม่มีเจ้าของ

เจ้าของพืช

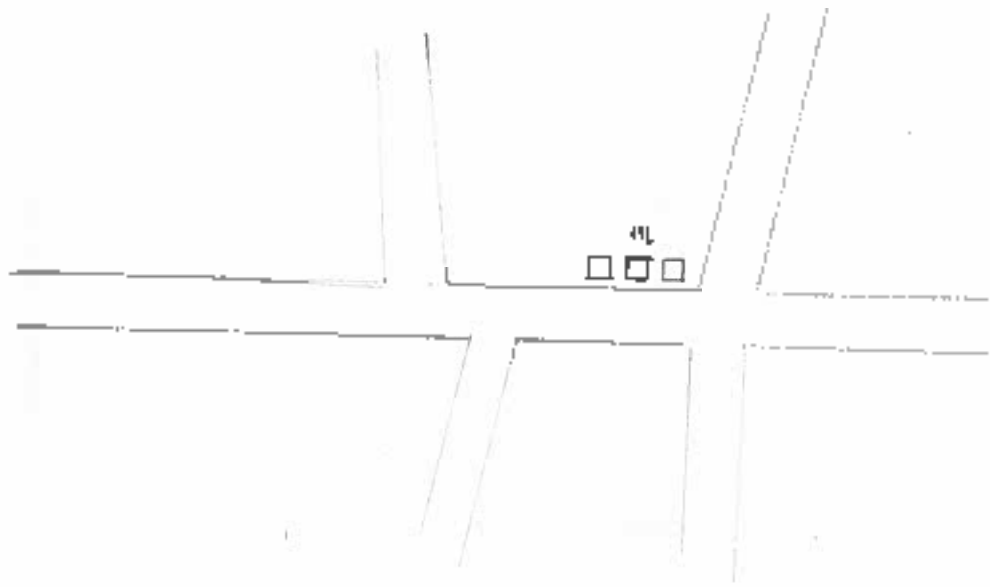
ชื่อ-สกุล นาง อังพร วงศ์ศรีธา อายุ 62 ปี อาชีพ ทิวาชื่อหมู่บ้าน/ชุมชน/แขวง บ้านหนองผิงที่อยู่บ้านเลขที่ 116 หมู่ที่/ชุมชนที่/แขวงที่ 10 ซอย - ถนน -ตำบล/แขวง หาด อำเภอ/เขต หาดใหญ่ จังหวัด สงขลาหมายเลขโทรศัพท์ - อีเมล -

ผู้ให้ข้อมูล

ชื่อ-สกุล นาง อังพร วงศ์ศรีธา อายุ 62 ปี อาชีพ ทิวาชื่อหมู่บ้าน/ชุมชน/แขวง บ้านหนองผิงที่อยู่บ้านเลขที่ 116 หมู่ที่/ชุมชนที่/แขวงที่ 10 ซอย - ถนน -ตำบล/แขวง หาด อำเภอ/เขต หาดใหญ่ จังหวัด สงขลาหมายเลขโทรศัพท์ - อีเมล -


ผังแสดงตำแหน่งพระนอนไว้

เหนือ



มาตราส่วน.....

วาดภาพประกอบ



พืชสมุนไพร

1:10

มาตราส่วน.....

บันทึกข้อมูลโดย ผู้ช่วยงาน/สถานศึกษา ด.นพ. นพ.

วัน เดือน ปี

คำชี้แจง

ใบงานที่ 5 เรื่อง การเก็บข้อมูลการใช้ประโยชน์ของพืชในท้องถิ่น

การเก็บข้อมูลการใช้ประโยชน์ของพืชในท้องถิ่น เป็นการเก็บรวบรวมข้อมูลพืชที่มีความสำคัญ และมีลักษณะเด่น สามารถนำมาใช้ประโยชน์ในด้านต่างๆ

วัตถุประสงค์

- 1. เพื่อให้ทราบข้อมูลการใช้ประโยชน์ของพืชในท้องถิ่น
- 2. เพื่อให้ทราบศักยภาพของพืชในท้องถิ่น
- 3. เพื่อให้ตระหนัก เห็นคุณค่าของพืชในท้องถิ่น

วัสดุ/อุปกรณ์

- 1. ปรอท ๑ ชนิด ๑ ชนิด
- 2. ปรอท ๑ ชนิด ๑ ชนิด
- 3. ปรอท ๑ ชนิด ๑ ชนิด
- 4.
- 5.

วิธีการ

- 1. สืบค้นข้อมูลพืชจากบทเรียน
- 2. ปรอท
- 3. สืบค้น ข้อมูล ปรอท ๑ ชนิด ๑ ชนิด
- 4. ปรอท ๑ ชนิด ๑ ชนิด
- 5.

ผลที่คาดว่าจะได้รับ

- 1. ทำใบกรรม รวบรวม การใช้ประโยชน์ของพืชในท้องถิ่น
- 2. ทำใบกรรม ศักยภาพของพืชในท้องถิ่น
- 3. ทำใบตระหนัก เห็นคุณค่าของพืชในท้องถิ่น
- 4.
- 5.

ใบงานที่ 5

เรื่อง การเก็บข้อมูลการใช้ประโยชน์ของพืชในท้องถิ่น

20. ข้อมูลพืช

ชื่อนิคมพืช หมาก/กล้วย, มะพร้าว
 ชื่อวิทยาศาสตร์ Antidesma acidum Retz. order PHYLLANTHACEAE
 รหัสพรรณไม้ ๕-๖๔๘๐๗๐๕-๑๐-๐๗๖/๕ ลักษณะวิสัย ไม้ต้น
 ลักษณะเด่นของพืช ลำต้นสีน้ำตาล 11 กก/ต้น 100 ซม. 9 เมตร
ดอกเป็นสีม่วง

บริเวณที่พบ บ้านสวน 160 หมู่ 10
 ชื่อหมู่บ้าน/ชุมชน/แขวง บ้านสวนหนอง
 ที่อยู่บ้านเลขที่ 160 หมู่ที่/ชุมชนที่/แขวงที่ 10 ซอย - ถนน -
 ตำบล/แขวง สวน อำเภอ/เขต สวน จังหวัด สุพรรณบุรี
 พิกัดทางภูมิศาสตร์ (ตำแหน่งพรรณไม้)
 ละติจูด (Latitude) 16.980451 ลองจิจูด (Longitude) 104.519963
 อายุประมาณ 20 ปี เส้นรอบวงลำต้น 0.38 เมตร ความสูง 5 เมตร
 สถานภาพ ทั่วไป จำนวนที่พบ (ต้น) 1

การใช้ประโยชน์ในท้องถิ่น (ระบุส่วนที่ใช้และวิธีการใช้)

อาหาร
- ผล, หัว, ราก, ใบ

ยารักษาโรค ใช้กับคน

- ไม้ยารักษา

ยารักษาโรค ใช้กับสัตว์

-

เครื่องเรือน เครื่องใช้อื่นๆ

-

ชาน้ำแมลง ยาปราบศัตรูพืช

ความเกี่ยวข้องกับประเพณี วัฒนธรรม

ความเกี่ยวข้องกับความเชื่อทางศาสนา

อื่นๆ (เช่น การเป็นพิษ อันตราย)

ความสำคัญของพิษ โดยเลือกได้มากกว่า 1 กลุ่ม แบ่งออกเป็น

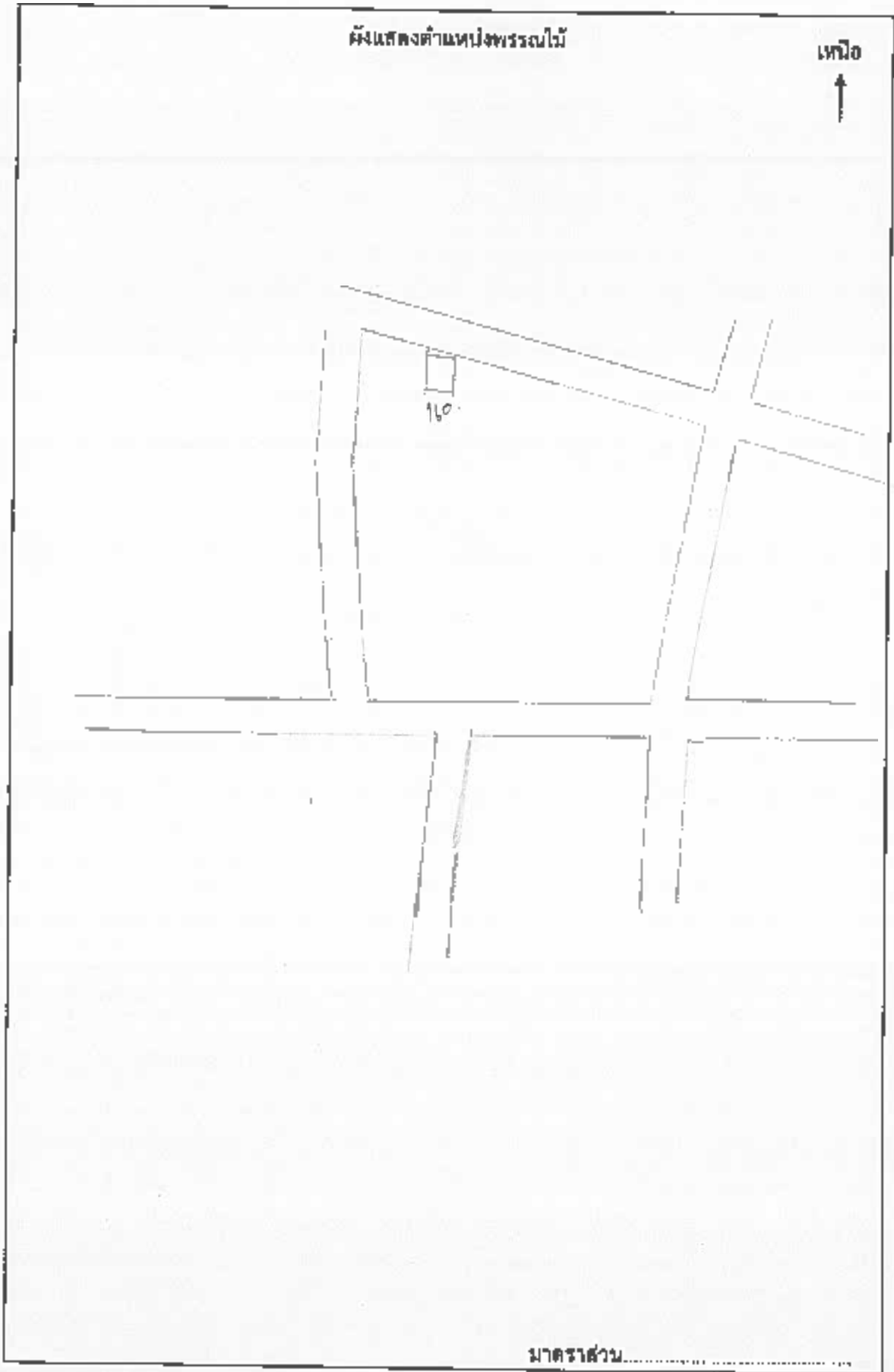
- | | |
|--|---|
| <input checked="" type="checkbox"/> พิษไม่มีผล | <input type="checkbox"/> พิษใช้เนื้อไม้ |
| <input type="checkbox"/> ไม้ดอก ไม้ประดับ | <input type="checkbox"/> พิษเส้นใย |
| <input type="checkbox"/> พิษผักพื้นเมือง ผักสวนครัว | <input type="checkbox"/> พิษให้แมงและน้ำหาล |
| <input type="checkbox"/> พิษจักสาน | <input type="checkbox"/> พิษให้น้ำมันหอมระเหย |
| <input type="checkbox"/> พิษเครื่องดิน | <input type="checkbox"/> พิษอาหารสัตว์ |
| <input checked="" type="checkbox"/> พิษสมุนไพร | <input type="checkbox"/> พิษมีพิษ |
| <input type="checkbox"/> พิษเครื่องเทศ | <input type="checkbox"/> พิษกำจัดแมลง |
| <input type="checkbox"/> ศึกษาน้ำดื่ม | <input type="checkbox"/> วัชพืช |
| <input type="checkbox"/> พิษให้สี | <input type="checkbox"/> พิษให้น้ำยาง |
| <input type="checkbox"/> พิษเพื่อสิ่งแวดล้อมและระบบนิเวศ | |

มีเจ้าของ


ไม่มีเจ้าของ

เจ้าของพืช
 ชื่อ-สกุล นาง 100 นพพร สรรพ อายุ 50 ปี อาชีพ รับจ้างทั่วไป
 ชื่อหมู่บ้าน/ชุมชน/แขวง บ้านหนองหวาย
 ที่อยู่บ้านเลขที่ 160 หมู่ที่/ชุมชนที่/แขวงที่ 10 ซอย - ถนน -
 ตำบล/แขวง คง อำเภอ/เขต คง จังหวัด หนองบัวลำภู
 หมายเลขโทรศัพท์ - อีเมล -

ผู้ให้ข้อมูล
 ชื่อ-สกุล นาง 100 นพพร สรรพ อายุ 50 ปี อาชีพ รับจ้างทั่วไป
 ชื่อหมู่บ้าน/ชุมชน/แขวง บ้านหนองหวาย
 ที่อยู่บ้านเลขที่ 160 หมู่ที่/ชุมชนที่/แขวงที่ 10 ซอย - ถนน -
 ตำบล/แขวง คง อำเภอ/เขต คง จังหวัด หนองบัวลำภู
 หมายเลขโทรศัพท์ - อีเมล -




วาดภาพประกอบ



1:4.0
ลักษณะทั่วไป



สีน้ำตาล



9.4

1:5



สีแดง

มาตราส่วน.....

บันทึกข้อมูลโดย หน่วยงาน/สถานศึกษา *อ.ดร. นพ.*

วัน เดือน ปี

คำชี้แจง

ใบงานที่ 6 เรื่อง การเก็บข้อมูลการใช้ประโยชน์ของสัตว์ในท้องถิ่น

การเก็บข้อมูลการใช้ประโยชน์ของสัตว์ในท้องถิ่น เป็นการเก็บรวบรวมข้อมูลสัตว์ที่มีความสำคัญ และมีลักษณะเด่น สามารถนำข้อมูลไปพัฒนาและใช้ประโยชน์ในด้านต่างๆ

วัตถุประสงค์

- 1. เพื่อให้ทราบข้อมูลของสัตว์ในท้องถิ่น
- 2. เพื่อให้ทราบศักยภาพของสัตว์ในท้องถิ่น
- 3. เพื่อให้ตระหนัก เห็นคุณค่าของสัตว์ในท้องถิ่น

วัสดุ/อุปกรณ์

- 1. ปากกาสีน้ำเงิน ๑๐๐๐
- 2. กรรไกร
- 3. โปสเตอร์ ๑๐๐๐
- 4. ดินสอสี
- 5.

วิธีการ

- 1. สอบถามข้อมูลจากชาวบ้าน
- 2. สืบค้น
- 3. สืบค้น
- 4. บันทึกข้อมูล
- 5.

ผลที่คาดว่าจะได้รับ

- 1. ทราบชื่อของสัตว์ในท้องถิ่น
- 2. ทราบชื่อของสัตว์ในท้องถิ่น
- 3. ทราบชื่อของสัตว์ในท้องถิ่น
- 4.
- 5.

ใบงานที่ 6

เรื่อง การเก็บข้อมูลการใช้ประโยชน์ของสัตว์ในท้องถิ่น

21. ข้อมูลพันธุ์สัตว์

ชื่อชนิดสัตว์..... นน พก

ชื่อวิทยาศาสตร์..... Bandicota

รหัสพันธุ์สัตว์..... 8-6480705-10-015/1

ประเภทของสัตว์ (เช่น สัตว์เลี้ยงลูกด้วยน้ำนม สัตว์เลื้อยคลาน สัตว์สะเทินน้ำสะเทินบก ฯลฯ)
สัตว์กินพืช สัตว์กินเนื้อ

บริเวณที่พบ..... บ้านเลขที่ 39

ชื่อหมู่บ้าน/ชุมชน/แขวง..... บ้านเลขที่ 00 น้อย

ที่อยู่บ้านเลขที่ 39 หมู่ที่/ชุมชนที่/แขวงที่ 10 ซอย..... ถนน.....

ตำบล/แขวง..... เกษ อำเภอก/เขต..... D. เกษ จังหวัด..... นครพนม

พิกัดทางภูมิศาสตร์ (ตำแหน่งพันธุ์สัตว์)

ละติจูด (Latitude)..... 16. 47 368 N ลองจิจูด (Longitude)..... 104. 51 645 E

อายุประมาณ..... 0.2 ปี เพศ..... 1ตัว

ประวัติ/ที่มา..... จับมาจาก ท้องนา เพื่อให้อาหารเลี้ยง

ลักษณะเด่น..... 3 นิ้ว สูง 1 นิ้ว น้ำหนัก 2 กรัม สันหลังสีเทา กาง เมื่อได้ตากแดด

ประโยชน์ของสัตว์..... เลี้ยง เพื่อขายฟักไข่ และจิ้งจอก

เลี้ยงเพื่อการจำหน่าย รายได้ประมาณ..... บาท/เดือน รายได้ประมาณ..... บาท/ปี

เลี้ยงเพื่อเป็นพ่อพันธุ์ ชื่อพันธุ์.....

เลี้ยงเพื่อเป็นแม่พันธุ์ ชื่อพันธุ์.....

อื่นๆ.....

ความสำคัญของสัตว์ โดยเลือกได้มากกว่า 1 กลุ่ม แบ่งออกเป็น

- | | |
|---|---|
| <input checked="" type="checkbox"/> สัตว์เพื่อการเกษตร | <input type="checkbox"/> สัตว์เพื่ออุตสาหกรรม |
| <input type="checkbox"/> สัตว์เพื่อกำจัดศัตรูพืช | <input type="checkbox"/> สัตว์เพื่อเป็นเครื่องนุ่งห่มและเครื่องประดับ |
| <input type="checkbox"/> สัตว์เพื่อเป็นพาหนะหรือแรงงาน | <input type="checkbox"/> สัตว์เพื่องานวิทยาศาสตร์และการแพทย์ |
| <input type="checkbox"/> สัตว์เพื่อเศรษฐกิจ | <input type="checkbox"/> สัตว์เพื่อเป็นอาหารและยารักษาโรค |
| <input checked="" type="checkbox"/> สัตว์เพื่อบันเทิงและการและด้านจิตใจ | <input type="checkbox"/> สัตว์เพื่อสิ่งแวดล้อมและระบบนิเวศ |

มีเจ้าของ

ไม่มีเจ้าของ


เจ้าของสัตว์

ชื่อ-สกุล นาย สุทธิมา ด้วง อายุ 60 ปี อาชีพ ฟรีแลน
 ชื่อหมู่บ้าน/ชุมชน/แขวง บ้านหนองบัว
 ที่อยู่บ้านเลขที่ 39 หมู่ที่/ชุมชนที่/แขวงที่ 10 ซอย - ถนน -
 ตำบล/แขวง โพน อำเภอ/เขต โพน จังหวัด ขอนแก่น
 หมายเลขโทรศัพท์ - อีเมล -

ผู้ให้ข้อมูล

ชื่อ-สกุล นาย สุทธิมา ด้วง อายุ 60 ปี อาชีพ ฟรีแลน
 ชื่อหมู่บ้าน/ชุมชน/แขวง บ้านหนองบัว
 ที่อยู่บ้านเลขที่ 39 หมู่ที่/ชุมชนที่/แขวงที่ 10 ซอย - ถนน -
 ตำบล/แขวง โพน อำเภอ/เขต โพน จังหวัด ขอนแก่น
 หมายเลขโทรศัพท์ - อีเมล -

วาดภาพประกอบ



มาตราส่วน.....

บันทึกข้อมูลโดย หน่วยงาน/สถานศึกษา

วัน เดือน ปี

คำชี้แจง

ใบงานที่ 7 เรื่อง การเก็บข้อมูลการใช้ประโยชน์ของชีวภาพอื่นๆ ในท้องถิ่น

การเก็บข้อมูลการใช้ประโยชน์ของชีวภาพอื่นๆ ในท้องถิ่น เป็นการเก็บรวบรวมข้อมูลชีวภาพอื่นๆ การใช้ประโยชน์ ชนิด ลักษณะเด่น และการกระจายพันธุ์ของสิ่งมีชีวิตอื่นๆ นอกจากพืชและสัตว์ เช่น เห็ด รา สาหร่าย ไลเคน ฯลฯ ในท้องถิ่น

วัตถุประสงค์

1. เพื่อให้ทราบข้อมูลของชีวภาพอื่นๆ ในท้องถิ่น
2. เพื่อให้ทราบศักยภาพของชีวภาพอื่นๆ ในท้องถิ่น
3. เพื่อให้ตระหนัก เห็นคุณค่าของชีวภาพอื่นๆ ในท้องถิ่น

วัสดุ / อุปกรณ์

1. ปากกาสีน้ำเงิน
2. ดินสอ
3. ภาชนะ
4. โทลสารเคมีชนิดอื่น
- 5.

วิธีการ

1. สอนตามข้อมูลจากภาคพื้น
2. ศึกษารายละเอียด
3. ยืนยันข้อมูล
4. สืบเสาะ ค้นหา
- 5.

ผลที่คาดว่าจะได้รับ

1. ทำให้ทราบข้อมูลการใช้ประโยชน์ของชีวภาพในท้องถิ่น
2. ทราบศักยภาพของชีวภาพในท้องถิ่น
3. ทำให้ตระหนักเห็นคุณค่าของชีวภาพในท้องถิ่น
- 4.
- 5.

ใบงานที่ 7

เรื่อง การเก็บข้อมูลการใช้ประโยชน์ของชีวภาพอื่นๆ ในท้องถิ่น

22. ข้อมูลชีวภาพอื่นๆ

ชื่อชนิดชีวภาพอื่นๆ ไคเลน
 ชื่อวิทยาศาสตร์ *Panmotrema tinctorum*
 รหัสชีวภาพอื่นๆ 8-6480706-10-02/2
 ประเภทของชีวภาพอื่นๆ (เช่น เห็ด รา ไคเลน สาหร่าย ฯลฯ) ไคเลน
 การใช้ประโยชน์ ปลูกเลี้ยงและจัดในสวนนิเวศน์ และ ปลูกไว้ดูความสวยงาม

ลักษณะการกระจายพันธุ์
 การขยายพันธุ์
 ลักษณะเด่น เป็นพืชเลื้อย อดทนในดินที่ชื้นแฉะ
 บริเวณที่พบ ในสวนไม้
 ชื่อหมู่บ้าน/ชุมชน/แขวง หมู่บ้านหนองบัว
 ที่อยู่บ้านเลขที่ 197 หมู่ที่/ชุมชนที่/แขวงที่ 10 ซอย ถนน
 ตำบล/แขวง หนอง อำเภอ/เขต นาแก จังหวัด นครพนม
 นักศึกษาภูมิศาสตร์ (ตำแหน่งชีวภาพอื่นๆ)
 ละติจูด (Latitude) 16. 97.930 N ลองจิจูด (Longitude) 104. 51.713 E

ความสำคัญของชีวภาพอื่นๆ โดยเลือกได้มากกว่า 1 กลุ่ม หนึ่งข้อเป็น

- | | |
|--|--|
| <input type="checkbox"/> ชีวภาพอื่นๆ เพื่อการเกษตร | <input type="checkbox"/> ชีวภาพอื่นๆ เพื่ออุตสาหกรรม |
| <input type="checkbox"/> ชีวภาพอื่นๆ เพื่อกำจัดศัตรูพืช | <input type="checkbox"/> ชีวภาพอื่นๆ เพื่อเป็นเครื่องนุ่งห่มและเครื่องประดับ |
| <input type="checkbox"/> ชีวภาพอื่นๆ เพื่อเศรษฐกิจ | <input type="checkbox"/> ชีวภาพอื่นๆ เพื่องานวิทยาศาสตร์และการแพทย์ |
| <input type="checkbox"/> ชีวภาพอื่นๆ เพื่อนิเวศวิทยาและค่านิยมจิตใจ | <input type="checkbox"/> ชีวภาพอื่นๆ เพื่อเป็นอาหารและยารักษาโรค |
| <input checked="" type="checkbox"/> ชีวภาพอื่นๆ เพื่อสิ่งแวดล้อมและระบบนิเวศ | |

มีเจ้าของ

ไม่มีเจ้าของ

เจ้าของชีวภาพอื่นๆ

ชื่อ-สกุล นพ. เต็มชัย เรืองศิริ อายุ 48 ปี อาชีพ ทักษะ

ชื่อหมู่บ้าน/ชุมชน/แขวง บ้านหนองบัว

ที่อยู่บ้านเลขที่ 187 หมู่ที่/ชุมชนที่/แขวงที่ 10 ซอย ถนน

ตำบล/แขวง หนอง อำเภอ/เขต หาด จังหวัด นครพนม

หมายเลขโทรศัพท์ - อีเมล -

ผู้ให้ข้อมูล

ชื่อ-สกุล นพ. เต็มชัย เรืองศิริ อายุ 48 ปี อาชีพ ทักษะ

ชื่อหมู่บ้าน/ชุมชน/แขวง บ้านหนองบัว

ที่อยู่บ้านเลขที่ 187 หมู่ที่/ชุมชนที่/แขวงที่ 10 ซอย ถนน

ตำบล/แขวง หนอง อำเภอ/เขต หาด จังหวัด นครพนม

หมายเลขโทรศัพท์ - อีเมล -

วาดภาพประกอบ



มาตราส่วน..... 1:2

บันทึกข้อมูลโดย หน่วยงาน/สถานศึกษา อบต. ชาติ
วัน เดือน ปี 10 12. พ. 65

ตัวอย่างใบงาน

หมู่ที่ 11

คำชี้แจง
ใบงานที่ 1 เรื่อง การเก็บข้อมูลพื้นฐานในท้องถิ่น

การเก็บข้อมูลพื้นฐานในท้องถิ่น เป็นการเก็บรวบรวมข้อมูลพื้นฐานของหมู่บ้าน ชุมชน แขวง เพื่อให้ทราบข้อมูลทางด้านศาสนา ประชากร สถานศึกษา และการบริหารขององค์กรปกครองส่วนท้องถิ่น

วัตถุประสงค์

1. เพื่อให้ทราบข้อมูลพื้นฐานในท้องถิ่น
2. เพื่อให้ทราบศักยภาพของท้องถิ่น
3. เพื่อให้เกิดทักษะในการสอบถาม รวบรวมข้อมูลและเป็นส่วนหนึ่งของหมู่บ้าน ชุมชน แขวง

วัสดุ/อุปกรณ์

1. ปากกา ดินสอ
2.
3.
4.
5.

วิธีการ

1. สอบถามข้อมูลจากผู้นำชุมชน
2.
3.
4.
5.

ผลที่คาดว่าจะได้รับ

1. ได้มีทราบข้อมูลพื้นฐานในท้องถิ่น
2. ทำให้ทราบถึงศักยภาพของท้องถิ่น
3. ทำให้เกิดทักษะในการสอบถาม รวบรวมข้อมูลและเห็นคุณค่าของผู้นำ
4.
5.

ใบงานที่ 1
เรื่อง การเก็บข้อมูลพื้นฐานในท้องถิ่น

1. ชื่อหมู่บ้าน/ชุมชน/แขวง (ที่เป็นทางการ) บ้านท่าอ้อม
ชื่อหมู่บ้าน/ชุมชน/แขวง (ที่ชาวบ้านเรียก) บ้านหนองน้ำอ้อม
2. ที่ตั้ง หมู่ที่/ชุมชนที่/แขวงที่ 11 ซอย - ถนน -
ตำบล/แขวง เวียง อำเภอ/เขต เวียง จังหวัด นครพนม
เส้นทางหลวงหมายเลข 2035 เส้นทางท้องถิ่น --
พิกัดทางภูมิศาสตร์ (ตำแหน่งหมู่บ้าน/ชุมชน/แขวง)
ละติจูด (Latitude) 16.979607N ลองจิจูด (Longitude) 104.515926E



3. ข้อมูลทางศาสนา

- พุทธ วัด.....แห่ง เจ้าอาวาส.....รูป พระภิกษุสงฆ์.....รูป
- อิสลาม มัสยิด.....แห่ง อิหม่าม.....รูป
- คริสต์ โบสถ์.....แห่ง บาทหลวง.....รูป
- อื่นๆ ระบุ.....

4. จำนวนประชากร

หมู่ที่/ชุมชนที่/แขวงที่.....	11	จำนวน.....	114	ครัวเรือน	จำนวนพื้นที่.....	ไร่		
จำนวนประชากร.....	498	คน	ชาย.....	219	คน	หญิง.....	225	คน
0 - 14 ปี.....	24	คน	ชาย.....	12	คน	หญิง.....	28	คน
15 - 25 ปี.....	58	คน	ชาย.....	29	คน	หญิง.....	29	คน
26 - 49 ปี.....	140	คน	ชาย.....	62	คน	หญิง.....	68	คน
50 - 59 ปี.....	10	คน	ชาย.....	50	คน	หญิง.....	30	คน
60 ปี ขึ้นไป.....	26	คน	ชาย.....	26	คน	หญิง.....	50	คน

5. ข้อมูลสถานศึกษาที่เปิดให้บริการ

- ระดับก่อนประถมศึกษา.....แห่ง ระดับประถมศึกษา.....แห่ง
- ระดับมัธยมศึกษา.....แห่ง ระดับอนุปริญา.....แห่ง
- ระดับปริญญาตรี.....แห่ง ระดับสูงกว่าปริญญาตรี.....แห่ง
- อื่นๆ.....แห่ง

สถานศึกษา

- ชื่อสถานศึกษา.....
 ชื่อผู้อำนวยการสถานศึกษา/หัวหน้าสถานศึกษา.....
 จำนวนครู.....คน
 จำนวนนักเรียน.....คน นักเรียนชาย.....คน นักเรียนหญิง.....คน
- ชื่อสถานศึกษา.....
 ชื่อผู้อำนวยการสถานศึกษา/หัวหน้าสถานศึกษา.....
 จำนวนครู.....คน
 จำนวนนักเรียน.....คน นักเรียนชาย.....คน นักเรียนหญิง.....คน

หมายเหตุ : หากมีสถานศึกษามากกว่า 2 แห่ง สามารถเพิ่มข้อมูลของสถานศึกษาได้ตามจริง

6. ข้อมูลการบริหารขององค์กรปกครองส่วนท้องถิ่น

ประเภทขององค์กรปกครองส่วนท้องถิ่น

- เทศบาล
 เทศบาลตำบล เทศบาลเมือง เทศบาลนคร
 องค์การบริหารส่วนตำบล
 สำนักงานเขต
 อื่นๆ

ผู้บริหาร ชื่อ-สกุล
 ตำแหน่ง

7. สถานพยาบาล

โรงพยาบาล.....แห่ง
 โรงพยาบาลส่งเสริมสุขภาพตำบล.....แห่ง
 อื่นๆแห่ง

8. สถานีตำรวจ.....แห่ง

บันทึกข้อมูลโดย หน่วยงาน/สถานศึกษา อบต. หนอง ต. หนอง อ. หนอง จ. นครพนม
 วัน เดือน ปี วันที่ 14 มีนาคม 2565

คำชี้แจง

ใบงานที่ 2 เรื่อง การเก็บข้อมูลการประกอบอาชีพในท้องถิ่น

การเก็บข้อมูลการประกอบอาชีพในท้องถิ่น เป็นการเก็บรวบรวมข้อมูลการประกอบอาชีพในท้องถิ่น เพื่อทราบข้อมูลการประกอบอาชีพ ปัญหาและแนวทางการแก้ปัญหา กำหนดแนวทางการอนุรักษ์และพัฒนา ในด้านการประกอบอาชีพในท้องถิ่น

วัตถุประสงค์

1. เพื่อให้ทราบการประกอบอาชีพของบุคคลในท้องถิ่น
2. เพื่อให้ทราบศักยภาพทางเศรษฐกิจของท้องถิ่น

วัสดุ/อุปกรณ์

1. ใยมก
2. ดินสอ
- 3.....
- 4.....
- 5.....

วิธีการ

1. ศึกษาข้อมูลสภาพสังคมว่ามีอาชีพอะไรบ้างจากสื่อมวลชน
- 2.....
- 3.....
- 4.....
- 5.....

ผลที่คาดว่าจะได้รับ

1. ทำให้ทราบ การประกอบอาชีพของบุคคลในท้องถิ่น
2. ทำให้ทราบ ศักยภาพทางเศรษฐกิจของท้องถิ่น
- 3.....
- 4.....
- 5.....

ใบงานที่ 2
เรื่อง การเก็บข้อมูลการประกอบอาชีพในท้องถิ่น

9. การประกอบอาชีพด้านเกษตรกรรม และด้านอุตสาหกรรม

9.1 ด้านเกษตรกรรม

<u>พื้นที่ทำนา</u>	14	ไร่	-	งาน	-	ตารางวา	จำนวน	2	ครัวเรือน
<u>พื้นที่ทำสวน</u>	3	ไร่	-	งาน	-	ตารางวา	จำนวน	1	ครัวเรือน
1.....	-	-	-	-	-	-	จำนวน	ไร่	งาน
2.....	-	-	-	-	-	-	จำนวน	ไร่	งาน
3.....	-	-	-	-	-	-	จำนวน	ไร่	งาน
4.....	-	-	-	-	-	-	จำนวน	ไร่	งาน
5.....	-	-	-	-	-	-	จำนวน	ไร่	งาน
<u>พื้นที่ทำไร่</u>	-	ไร่	-	งาน	-	ตารางวา	จำนวน	-	ครัวเรือน
1.....	-	-	-	-	-	-	จำนวน	ไร่	งาน
2.....	-	-	-	-	-	-	จำนวน	ไร่	งาน
3.....	-	-	-	-	-	-	จำนวน	ไร่	งาน
4.....	-	-	-	-	-	-	จำนวน	ไร่	งาน
5.....	-	-	-	-	-	-	จำนวน	ไร่	งาน

ปศุสัตว์ จำนวนสัตว์ในพื้นที่โดยรวม (กรณีมากกว่า 5 ชนิดที่กำหนด สามารถเพิ่มข้อมูลได้ตามจริง)

โค.....	8	ตัว	กระบือ.....	10	ตัว
สุกร.....	25	ตัว	เป็ด.....	50	ตัว
ไก่.....	90	ตัว	อื่นๆ.....	-	ตัว

ประมง

ที่เพาะเลี้ยงสัตว์น้ำในพื้นที่สาธารณะ	-	แห่ง	พื้นที่	ไร่	งาน	ตารางวา
ภาครัฐ	-	แห่ง	พื้นที่	ไร่	งาน	ตารางวา
ภาคเอกชน	-	แห่ง	พื้นที่	ไร่	งาน	ตารางวา
ที่เพาะเลี้ยงสัตว์น้ำในพื้นที่เอกชน	-	แห่ง	พื้นที่	ไร่	งาน	ตารางวา
ภาครัฐ	-	แห่ง	พื้นที่	ไร่	งาน	ตารางวา
ภาคเอกชน	-	แห่ง	พื้นที่	ไร่	งาน	ตารางวา
ทำเทียบเรือ/สะพานปลา	-	แห่ง				
ผลผลิตจากการเพาะเลี้ยงสัตว์น้ำในพื้นที่สาธารณะ	-	ตัน/ปี				
ภาครัฐ	-	ตัน/ปี				
ภาคเอกชน	-	ตัน/ปี				
ผลผลิตจากการเพาะเลี้ยงสัตว์น้ำในพื้นที่เอกชน	-	ตัน/ปี				
ภาครัฐ	-	ตัน/ปี				
ภาคเอกชน	-	ตัน/ปี				
อื่นๆ.....	-					

9.2 ด้านอุตสาหกรรม

โรงงานอุตสาหกรรมขนาดใหญ่.....แห่ง

(มีคนงานตั้งแต่ 200 คนขึ้นไปหรือมีทรัพย์สินเกินกว่า 200 ล้านบาทขึ้นไป)

กิจการอุตสาหกรรม เกี่ยวกับ (กรณีมากกว่า 5 ข้อ สามารถเพิ่มข้อมูลได้ตามจริง)

1.....

2.....

3.....

โรงงานอุตสาหกรรมขนาดกลาง.....แห่ง

(มีคนงาน 50-200 คนหรือมีทรัพย์สินตั้งแต่ 20-200 ล้านบาท)

กิจการอุตสาหกรรม เกี่ยวกับ (กรณีมากกว่า 5 ข้อ สามารถเพิ่มข้อมูลได้ตามจริง)

1.....

2.....

3.....

โรงงานอุตสาหกรรมขนาดเล็ก หรือครัวเรือน.....แห่ง

(มีคนงานไม่เกิน 50 คนหรือมีทรัพย์สินต่ำกว่าไม่เกิน 20 ล้านบาท)

กิจการอุตสาหกรรม เกี่ยวกับ (กรณีมากกว่า 5 ข้อ สามารถเพิ่มข้อมูลได้ตามจริง)

1.....

2.....

3.....

10.การประกอบอาชีพด้านพาณิชย์

ธนาคาร.....แห่ง

สถานบริการน้ำมัน.....แห่ง

บริษัท.....แห่ง

ศูนย์การค้า/ห้างสรรพสินค้า.....แห่ง

ห้างหุ้นส่วนจำกัด.....แห่ง

ตลาดสด.....แห่ง

ร้านค้าต่าง ๆ 4แห่ง

โรงฆ่าสัตว์.....แห่ง

โรงสีข้าว.....แห่ง

อื่น ๆแห่ง

11.การประกอบอาชีพด้านสถานบริการ

โรงแรม.....แห่ง

ร้านอาหาร..... 1แห่ง

โรงภาพยนตร์.....แห่ง

สถานีขนส่ง.....แห่ง

อื่น ๆแห่ง

บันทึกข้อมูลโดย หน่วยงาน/สถานศึกษา

อ.ศ. ๒๕๗ ๗.๖๖๗ อ.พ.๖๖๗ อ.พ.๖๖๗
วัน เดือน ปี วันที่ 14 สิงหาคม 25๖๕

คำชี้แจง

ใบงานที่ 3 เรื่อง การเก็บข้อมูลด้านกายภาพในท้องถิ่น

การเก็บข้อมูลด้านกายภาพในท้องถิ่น เป็นการเก็บรวบรวมข้อมูลทางด้านสภาพภูมิประเทศ ลักษณะดิน แหล่งน้ำ อุณหภูมิ ปริมาณแสง และตำแหน่งทางภูมิศาสตร์ของทรัพยากรกายภาพในท้องถิ่น

วัตถุประสงค์

- 1. เพื่อให้ทราบสภาพภูมิศาสตร์ในท้องถิ่น
- 2. เพื่อให้ทราบศักยภาพของทรัพยากรกายภาพในท้องถิ่น
- 3. เพื่อให้เกิดการมีส่วนร่วมในอนุรักษ์ทรัพยากรในท้องถิ่น

วัสดุ/อุปกรณ์

- 1. ยางลบ
- 2. ดินสอ
- 3.
- 4.
- 5.

วิธีการ

- 1. สอบถามข้อมูลด้านกายภาพในท้องถิ่น จากผู้ทำชุมชน
- 2.
- 3.
- 4.
- 5.

ผลที่คาดว่าจะได้รับ

- 1. ทำให้ทราบสภาพภูมิศาสตร์ในท้องถิ่น
- 2. ทำให้ทราบศักยภาพของทรัพยากรกายภาพในท้องถิ่น
- 3. ทำให้เกิดความร่วมมือกัน ร่วมใจอนุรักษ์ทรัพยากรในท้องถิ่น
- 4.
- 5.

ใบงานที่ 3
เรื่อง การเก็บข้อมูลด้านกายภาพในท้องถิ่น

12. สภาพภูมิประเทศและสังคมพืช

สภาพภูมิประเทศ คือที่ราบสูง มีตลิ่งหรือตลิ่งชันชันด้านซ้ายมือ 3
ทิศใต้คือทิศที่มีน้ำไหลลงแม่น้ำที่ 10 ทิศตะวันออกคือทิศที่มีน้ำไหลลงแม่น้ำที่
10 และทิศตะวันตกคือทิศที่มีน้ำไหลลงแม่น้ำที่ด้านคนละฝั่ง

สังคมพืช คือที่พบพืชขนาดใหญ่ มีไม้ใหญ่ ๗-๘๖

13. ลักษณะดิน

ชนิดดิน ลักษณะดิน คือดินร่วนซุย กลุ่มดินที่ 6 ลักษณะดินคือดินเหนียว
กึ่งทราย ดินเหนียวปนดินทรายเนื้อละเอียดหรือดินร่วนปนดินเหนียว สีน้ำตาล
ปนเหนียวหรือสีน้ำตาล มีเนื้อละเอียดปานกลางถึงหยาบปานกลาง มีลักษณะดินเหนียว
ปนทรายเป็นดินที่ระบายน้ำได้ดีปานกลาง มีน้ำค้างปานกลางหรือมาก ขึ้นอยู่กับพื้นที่
การตัดดินเป็นกรดเล็กน้อย

14. แหล่งน้ำธรรมชาติและแหล่งน้ำชลประทาน

14.1 แหล่งน้ำธรรมชาติ

ห้วย ชื่อ.....
พิกัดทางภูมิศาสตร์ (ตำแหน่งห้วย)
ละติจูด (Latitude)..... ลองจิจูด (Longitude).....
ขนาด ความกว้าง.....กิโลเมตร ความยาว.....กิโลเมตร
 มีน้ำตลอดปี มีน้ำเป็นฤดูกาล

หนอง ชื่อ.....
พิกัดทางภูมิศาสตร์ (ตำแหน่งหนอง)
ละติจูด (Latitude)..... ลองจิจูด (Longitude).....
ขนาด ความกว้าง.....กิโลเมตร ความยาว.....กิโลเมตร
 มีน้ำตลอดปี มีน้ำเป็นฤดูกาล

คลอง ชื่อ.....
พิกัดทางภูมิศาสตร์ (ตำแหน่งคลอง)
ละติจูด (Latitude)..... ลองจิจูด (Longitude).....
ขนาด ความกว้าง.....กิโลเมตร ความยาว.....กิโลเมตร
 มีน้ำตลอดปี มีน้ำเป็นฤดูกาล

บึง ชื่อ.....
 พิกัดทางภูมิศาสตร์ (ตำแหน่งบึง)
 ละติจูด (Latitude)..... ลองจิจูด (Longitude).....
 ขนาด ความกว้าง.....กิโลเมตร ความยาว.....กิโลเมตร
 มีน้ำตลอดปี มีน้ำเป็นฤดูกาล

แม่น้ำ ชื่อ.....
 พิกัดทางภูมิศาสตร์ (ตำแหน่งแม่น้ำ)
 ละติจูด (Latitude)..... ลองจิจูด (Longitude).....
 ขนาด ความกว้าง.....กิโลเมตร ความยาว.....กิโลเมตร
 มีน้ำตลอดปี มีน้ำเป็นฤดูกาล

14.2 แหล่งน้ำชลประทาน

ฝาย ชื่อ.....
 พิกัดทางภูมิศาสตร์ (ตำแหน่งฝาย)
 ละติจูด (Latitude)..... ลองจิจูด (Longitude).....
 ขนาด ความกว้าง.....กิโลเมตร ความยาว.....กิโลเมตร
 มีน้ำตลอดปี มีน้ำเป็นฤดูกาล

คลองชลประทาน (คลองส่งน้ำ) ชื่อ.....
 พิกัดทางภูมิศาสตร์ (ตำแหน่งคลองชลประทาน)
 ละติจูด (Latitude)..... ลองจิจูด (Longitude).....
 ขนาด ความกว้าง.....กิโลเมตร ความยาว.....กิโลเมตร
 มีน้ำตลอดปี มีน้ำเป็นฤดูกาล

เขื่อน ชื่อ.....
 พิกัดทางภูมิศาสตร์ (ตำแหน่งเขื่อน)
 ละติจูด (Latitude)..... ลองจิจูด (Longitude).....
 ขนาด ความกว้าง.....กิโลเมตร ความยาว.....กิโลเมตร
 มีน้ำตลอดปี มีน้ำเป็นฤดูกาล

อ่างเก็บน้ำ ชื่อ.....
 พิกัดทางภูมิศาสตร์ (ตำแหน่งอ่างเก็บน้ำ)
 ละติจูด (Latitude)..... ลองจิจูด (Longitude).....
 ขนาด ความกว้าง.....กิโลเมตร ความยาว.....กิโลเมตร
 มีน้ำตลอดปี มีน้ำเป็นฤดูกาล

ฝายชะลอความชุ่มชื้น ชื่อ.....
 พิกัดทางภูมิศาสตร์ (ตำแหน่งฝายชะลอความชุ่มชื้น)
 ละติจูด (Latitude)..... ลองจิจูด (Longitude).....
 ขนาด ความกว้าง.....กิโลเมตร ความยาว.....กิโลเมตร
 มีน้ำตลอดปี มีน้ำเป็นฤดูกาล

15. ปริมาณและคุณภาพน้ำ

15.1 ปริมาณน้ำฝน

- ปริมาณน้ำฝนเฉลี่ยต่อปี.....มิลลิเมตร
- ปริมาณน้ำฝนเฉลี่ยสูงสุดต่อปี มิลลิเมตร ช่วงเดือน เดือน.....
- ปริมาณน้ำฝนเฉลี่ยต่ำสุดต่อปี มิลลิเมตร ช่วงเดือน เดือน.....

15.2 ปริมาณความต้องการใช้น้ำเปรียบเทียบกับปริมาณน้ำที่มีในพื้นที่

- เพียงพอตลอดปี
- น้ำแห้ง ในช่วงเดือน..... - เดือน.....
- น้ำท่วม ในช่วงเดือน..... - เดือน.....

15.3 คุณภาพของน้ำ

- ปนเปื้อนโลหะหนัก
- ปนเปื้อนจุลินทรีย์
- น้ำสะอาดไม่มีปัญหาการปนเปื้อน

16. อุณหภูมิ

เช้า.....27..... องศาเซลเซียส

เที่ยง.....37..... องศาเซลเซียส

เย็น.....32..... องศาเซลเซียส

สูงสุด.....38..... องศาเซลเซียส

ต่ำสุด.....19..... องศาเซลเซียส

ณ พื้นที่เก็บโดยรวมทั้งวัน

17. ความเข้มแสง

เช้า.....2542.....ลักซ์

เที่ยง.....9069.....ลักซ์

เย็น.....4895.....ลักซ์

บันทึกข้อมูลโดย หน่วยงาน/สถานศึกษา กรม. ราช. ๑๖๕๕ อ.หนอง อ.นครพนม.

วัน เดือน ปี วันที่ 15 มีนาคม 2565

คำชี้แจง

ใบงานที่ 4 เรื่อง การเก็บข้อมูลประวัติหมู่บ้าน ชุมชน วิถีชุมชน

การเก็บข้อมูลประวัติหมู่บ้าน ชุมชน วิถีชุมชน เป็นการเก็บรวบรวมข้อมูลประวัติ ที่มาการตั้งถิ่นฐาน ตั้งแต่อดีตถึงปัจจุบัน แสดงให้เห็นวิถีการดำรงชีวิตของคนในท้องถิ่น

วัตถุประสงค์

1. เพื่อให้ทราบประวัติความเป็นมา และวิถีชีวิตของคนในท้องถิ่น
2. เพื่อให้ทราบศักยภาพของท้องถิ่น
3. เพื่อให้เกิดความภาคภูมิใจในท้องถิ่น

วัสดุ/อุปกรณ์

1. ปากกาสีน้ำเงิน
2. ดินสอสี
3. สี
- 4.
- 5.

วิธีการ

1. สืบค้นข้อมูลจากผู้นำชุมชนในหมู่บ้าน
- 2.
- 3.
- 4.
- 5.

ผลที่คาดว่าจะได้รับ

1. ทำให้ทราบประวัติความเป็นมา และวิถีชีวิตของคนในท้องถิ่น
2. ทำให้ทราบศักยภาพของท้องถิ่น
3. ทำให้เกิดความภาคภูมิใจในท้องถิ่น
- 4.
- 5.

ใบงานที่ 4
เรื่อง การเก็บข้อมูลประวัติหมู่บ้าน ชุมชน วิถีชุมชน

18.สรุปข้อมูลประวัติหมู่บ้าน/ชุมชน/แขวง

ชื่อบ้านหนองน้อ ลำดอง อ.รัตนวาปีนรินทร์ ส.น่าน
 และมีบริเวณถนนบ้านทางทิศตะวันตกมีน้ำค้ำในสม.๑๑ จึงทำมาดัก
 ปลาในบึงบ้านหนองน้อ น. บ้านลำดอง
 สถานที่ตั้งบ้านหนองน้อลำดอง เมื่อถูกบ้านหรือ
 เดิมได้ชื่อโดยเกิดในสมัยปี ๑๐๒๖ มีพื้นที่บ้านหนองน้อลำดอง -
 อุดมสมบูรณ์
 บ้านหนองน้อมีในราวปี ๒๔๕๐ กลุ่มคนอพยพมาจาก
 ได้แก่ ๑. พวกลาว ๒. พวกลาว ๓. พวกลาว

แบบบันทึกข้อมูลประวัติหมู่บ้าน ชุมชน แขวง

ประวัติหมู่บ้าน/ชุมชน/แขวง

ชื่อหมู่บ้าน/ชุมชน/แขวง บ้านหนองน้ำอ้อม
ที่ตั้งหมู่ที่/ชุมชนที่/แขวงที่ ๗๗ ซอย ถนน
ตำบล/แขวง หนองน้ำอ้อม อำเภอ/เขต พญาไท จังหวัด กรุงเทพมหานคร

บันทึกข้อมูล ประวัติหมู่บ้าน/ชุมชน/แขวง

บ้านหนองน้ำอ้อม หมู่ที่ ๕๗ ปีที่เริ่มอยู่ ๒๕๔๓ สังกัดถนน ๑๐๓ ดงโพธิ์
โครงการพัฒนาบ้านหนองน้ำอ้อม หมู่ที่ ๕๗ เป็นชุมชนเพื่อพัฒนาคุณภาพชีวิต
และยกระดับคุณภาพชีวิตของประชาชนในพื้นที่โครงการพัฒนาบ้านหนองน้ำอ้อม
จังหวัด (บ้านหนองน้ำอ้อมในปทุมธานี)

ผู้ให้ข้อมูล (คนที่ 1)

ชื่อ-สกุล น.ส. ประภากร น.ศ. โดมร อายุ ๓๕ ปี อาชีพ
ชื่อหมู่บ้าน/ชุมชน/แขวง บ้านน้ำอ้อม
ที่อยู่บ้านเลขที่ ๒๐๖ หมู่ที่/ชุมชนที่/แขวงที่ ๗๗ ซอย ถนน
ตำบล/แขวง หนองน้ำอ้อม อำเภอ/เขต พญาไท จังหวัด กรุงเทพมหานคร
หมายเลขโทรศัพท์ อีเมล

19.สรุปข้อมูลวิถีชีวิตหมู่บ้าน/ชุมชน/แขวง

1. หนองน้ำลาด โขงค้ำ หล่มหลวง ตำบ. ไร่ป้า อ.รัตนวาปี ๖๖๐
 ไร่ป้า
 หนองน้ำลาด ไร่ป้า อ.รัตนวาปี ไร่ป้า พนมดิน และ
 อ.รัตนวาปี อ.รัตนวาปี ไร่ป้า อ.รัตนวาปี ไร่ป้า อ.รัตนวาปี
 อ.รัตนวาปี อ.รัตนวาปี อ.รัตนวาปี อ.รัตนวาปี อ.รัตนวาปี

แบบบันทึกข้อมูลวิถีชีวิตรายบุคคล

ข้อพิจารณา (กิจวัตร, ระยะเวลา, การประกอบอาชีพ, วัฒนธรรม, ภูมิประเพณี, วัฒนธรรม ฯลฯ)

วิถีชีวิตประจำวัน

ตื่นนอนประมาณ 04.00 น. ในฤดูร้อน 7 เดือนต่อปี เปลี่ยนหน้าหนาว
ใส่ เสื้อกันหนาว เสื้อกันหนาว และผ้าพันคอในฤดูหนาว ออกกำลังกาย
พักผ่อน เล่น นอน กับ ผักผลไม้ และผลไม้สด ผักสด ผักสด และผลไม้
ผลไม้สดที่กินไปหมด

วิถีชีวิตรอบสัปดาห์

พักผ่อน ออกกำลังกาย ออกกำลังกาย และพักผ่อน

วิถีชีวิตรอบเดือน

พักผ่อน

วิถีชีวิตรอบปี

พักผ่อน ทำงานแบบไม่เต็มที่ในช่วงฤดูร้อน

ผู้ให้ข้อมูล (คนที่ 1)

ชื่อ-สกุล... ๒๕๖๐๔... ๕๐ ปี อาชีพ... ๒๕๖๐๔
ชื่อหมู่บ้าน/ชุมชน/แขวง... บ้านป่าอ้อ
ที่อยู่บ้านเลขที่ ๗๕ หมู่ที่/ชุมชนที่/แขวงที่ ๑๑... ถนน...
ตำบล/แขวง ๒๕... อำเภอ/เขต... ๒๕๖๐... จังหวัด... ๒๕๖๐๔
หมายเลขโทรศัพท์... อีเมล...

แบบบันทึกข้อมูลวิถีชีวิตรายบุคคล

ข้อพิจารณา (กิจวัตรประจำวัน การประกอบอาชีพ ชนบรรมนิยมประเพณี วัฒนธรรม ฯลฯ)

วิถีชีวิตประจำวัน

คืนไป: ๒๓.๐๐ น. - ๐๕.๐๐ น. นอนหลับพักผ่อน
 ๖.๐๐ น. ตื่นนอน ๗.๐๐ น. ไปทำงาน ๘.๐๐ น. ทำอาหาร ๙.๐๐ น.
 ๑๐.๐๐ น. ไปโรงเรียน ๑๑.๐๐ น. ไปโรงเรียน ๑๒.๐๐ น. ไปโรงเรียน และ
 ไปรับเด็กกลับบ้านในตอนเย็น

วิถีชีวิตรอบสัปดาห์

สวดมนต์ ทำบุญ ตักบาตร

วิถีชีวิตรอบเดือน

ไปซื้อผักสดในตลาด

วิถีชีวิตรอบปี

ทำบุญทำกุศล ทำบุญวันเกิด ทำบุญปีใหม่ ทำบุญสงกรานต์
 ทำบุญวันเข้าพรรษา

ผู้ให้ข้อมูล (คนที่ 2)

ชื่อ-สกุล... ภาณุพงศ์ ใจดี อายุ ๒๐ ปี อาชีพ... แม่บ้าน

ชื่อหมู่บ้าน/ชุมชน/แขวง... บ้านคำหอม

ที่อยู่บ้านเลขที่... ๑๕ หมู่ที่/ชุมชนที่/แขวงที่... ๑๑ ซอย... ถนน... -

ตำบล/แขวง... หนอง... อำเภอ/เขต... หนอง... จังหวัด... หนองคาย

หมายเลขโทรศัพท์... - อีเมล... -

แบบบันทึกวิถีชีวิตหมู่บ้าน ชุมชน แขวง

ชื่อหมู่บ้าน/ชุมชน/แขวง บ้านต้าอ้อม
 ที่ตั้งหมู่บ้าน/ชุมชนที่/แขวงที่ 17 ซอย - ถนน -
 ตำบล/แขวง อดัก อำเภอ/เขต หนอง จังหวัด นครพนม

วิถีหมู่บ้าน/ชุมชน/แขวง

ข้อพิจารณา (กิจกรรมประจำวัน การประกอบอาชีพ ขนบธรรมเนียมประเพณี วัฒนธรรม ฯลฯ)

1. เดือนมกราคม

ทำบุญปีใหม่ เชื่อว่าเป็นการเริ่มต้นสิ่งดี ๆ เริ่มความใหม่สิ่งใหม่ที่ดีกว่า

2. เดือนกุมภาพันธ์

ทำบุญสู่ขวัญ หรือจากที่ต่างข้างกับสิ่งไม่ดี

3. เดือนมีนาคม

บูชาพระ หรือบูชาบรรพบุรุษ เป็นบุญแห่งสิ่งมีชีวิต

4. เดือนเมษายน

ไปขอพรสิ่งดีกับครอบครัว คน้ำชาวันสงกรานต์ สรงน้ำพระ

5. เดือนพฤษภาคม

เตรียมพร้อมจัดงาน โดนม

6. เดือนมิถุนายน

ทำนา หนองบัว งานนา

7. เดือนกรกฎาคม

เข้าพรรษา ทำบุญตักบาตร พิธีกรรม การแข่งขันกีฬา

8.เดือนสิงหาคม

ทำบุญสวนกุหลาบหน้าศาล 12 สิงหาคม ของคุณพี่

9.เดือนกันยายน

ประชุมวงสวด โดยนางสาวศุภาภัคพร และนางวิมลไพฑูริย์ เพื่อ
อุทิศส่วนกุศลให้บิดามารดาที่ล่วงลับไปแล้ว

10.เดือนตุลาคม

นพ.อดุลพร

11.เดือนพฤศจิกายน

นพ.กรีน หน่วยงานห้างหุ้นส่วนการค้าและพาณิชย์

12.เดือนธันวาคม

สงกรานต์ ปี 1๙๙๑

บันทึกข้อมูลเพิ่มเติม

บันทึกข้อมูลโดย หน่วยงาน/สถานศึกษา อ.ม. ใจดี ๗.๗๙ อ.พช. ๙.๗๙๗๗

วัน เดือน ปี วันที่ 15 สิงหาคม 25๕5

คำชี้แจง

ใบงานที่ 5 เรื่อง การเก็บข้อมูลการใช้ประโยชน์ของพืชในท้องถิ่น

การเก็บข้อมูลการใช้ประโยชน์ของพืชในท้องถิ่น เป็นการเก็บรวบรวมข้อมูลพืชที่มีความสำคัญ และมีลักษณะเด่น สามารถนำมาใช้ประโยชน์ในด้านต่างๆ

วัตถุประสงค์

- 1. เพื่อให้ทราบข้อมูลการใช้ประโยชน์ของพืชในท้องถิ่น
- 2. เพื่อให้ทราบศักยภาพของพืชในท้องถิ่น
- 3. เพื่อให้ตระหนัก เห็นคุณค่าของพืชในท้องถิ่น

วัสดุ/อุปกรณ์

- 1. ปากกาสีน้ำเงิน ๒วงลบ
- 2. ไม้บรรทัด
- 3. ดินสอ สีน้ำเงิน
- 4. ไม้บรรทัด
- 5.

วิธีการ

- 1. สืบถามข้อมูลพืชท้องถิ่น
- 2. ทำความ
- 3. สังเกต วัสดุ วัสดุตามของพืช
- 4. บันทึกข้อมูล
- 5.

ผลที่คาดว่าจะได้รับ

- 1. ทำให้ทราบข้อมูล การใช้ประโยชน์ของพืชในท้องถิ่น
- 2. ทำให้ทราบศักยภาพของพืชในท้องถิ่น
- 3. ทำให้ตระหนัก เห็นคุณค่าของพืชในท้องถิ่น
- 4.
- 5.

ใบงานที่ 5

เรื่อง การเก็บข้อมูลการใช้ประโยชน์ของพืชในท้องถิ่น

20. ข้อมูลพืช

ชื่อนิคมพืช ขอมรกม (ขอมรก)

ชื่อวิทยาศาสตร์ Artidesma aridum Retz. วงศ์ PHILLANTHACEAE

รหัสพรรณไม้ 8-64604-5-71-021/2 ลักษณะวิสัย ไม้ล้มลุก

ลักษณะเด่นของพืช เป็นไม้ล้มลุกในฤดูแล้ง มีกลิ่นฉุน ใบเป็นสีเขียว ดอกออกเป็นช่อ
ตามซอกใบ และปลายกิ่ง ดอกขนาดเล็ก ออกกันเป็นช่อสั้น ผลอ่อนมีสีเขียว เมื่อสุกเป็น
สีแดง ผลแห้งกลายเป็นสีดำ ออกตามง่ามใบ

บริเวณที่พบ บ้านท่าอิฐ หมู่ที่ 11

ชื่อหมู่บ้าน/ชุมชน/แขวง บ้านท่าอิฐ

ที่อยู่บ้านเลขที่ 7 หมู่ที่/ชุมชนที่/แขวงที่ 11 ซอย - ถนน -

ตำบล/แขวง ท่าอิฐ อำเภอ/เขต พนา จังหวัด บรจก

พิกัดทางภูมิศาสตร์ (ตำแหน่งพรรณไม้)
ละติจูด (Latitude) 16° 30' 56.0 ลองจิจูด (Longitude) 104° 51' 53.51

อายุประมาณ 4 ปี เส้นรอบวงลำต้น 0.1 เมตร ความสูง 3 เมตร

สถานภาพ พืชรกร จำนวนที่พบ (ต้น) 1 ต้น

การใช้ประโยชน์ในท้องถิ่น (ระบุส่วนที่ใช้และวิธีการใช้)

อาหาร ใบนำมาต้มสุก แล้วปรุงเป็นแกงไก่ ไก่ ไข่ และ น้ำพริก

ยารักษาโรค ใช้กับคน เป็นยารักษา ไข้หวัด ไข้หวัดใหญ่
ในท้องถิ่น ใช้แก้ ไข้หวัด ไข้หวัดใหญ่

ยารักษาโรค ใช้กับสัตว์ -

เครื่องเรือน เครื่องใช้อื่นๆ -

ยาฆ่าแมลง ยาปราบศัตรูพืช

.....
.....
.....
.....

ความเกี่ยวข้องกับประเพณี วัฒนธรรม

.....
.....
.....

ความเกี่ยวข้องกับความเชื่อทางศาสนา

.....
.....
.....

อื่นๆ (เช่น การเป็นพิษ อันตราย)

.....
.....
.....

ความสำคัญของพิษ โดยเลือกได้มากกว่า 1 กลุ่ม แบ่งออกเป็น

- | | |
|--|---|
| <input checked="" type="checkbox"/> พิษไม้ผล | <input type="checkbox"/> พิษใช้เนื้อไม้ |
| <input type="checkbox"/> ไม้ดอก ไม้ประดับ | <input type="checkbox"/> พิษเส้นใย |
| <input type="checkbox"/> พิษผักพื้นเมือง ผักสวนครัว | <input type="checkbox"/> พิษให้แป้งและน้ำตาล |
| <input type="checkbox"/> พิษจักสาน | <input type="checkbox"/> พิษให้น้ำมันหอมระเหย |
| <input checked="" type="checkbox"/> พิษเครื่องดื่ม | <input type="checkbox"/> พิษอาหารสัตว์ |
| <input type="checkbox"/> พิษสมุนไพร | <input type="checkbox"/> พิษมีพิษ |
| <input type="checkbox"/> พิษเครื่องเทศ | <input type="checkbox"/> พิษกำจัดแมลง |
| <input type="checkbox"/> พิษน้ำไม้ | <input type="checkbox"/> วัชพืช |
| <input type="checkbox"/> พิษให้สี | <input type="checkbox"/> พิษให้น้ำยาง |
| <input type="checkbox"/> พิษเพื่อสิ่งแวดล้อมและระบบนิเวศ | |

มีเจ้าของ

ไม่มีเจ้าของ

เจ้าของพืช

ชื่อ-สกุล นายอนุสรณ์ ยอตาโคตร อายุ 46 ปี อาชีพ ที่นา

ชื่อหมู่บ้าน/ชุมชน/แขวง บ้านคำอ้อม

ที่อยู่บ้านเลขที่ 111 หมู่ที่/ชุมชนที่/แขวงที่ 11 ซอย - ถนน -

ตำบล/แขวง นาหว้า อำเภอ/เขต นาหว้า จังหวัด บึงกาฬ

หมายเลขโทรศัพท์ - อีเมล -

ผู้ให้ข้อมูล

ชื่อ-สกุล นายอนุสรณ์ ยอตาโคตร อายุ 46 ปี อาชีพ ที่นา

ชื่อหมู่บ้าน/ชุมชน/แขวง บ้านคำอ้อม

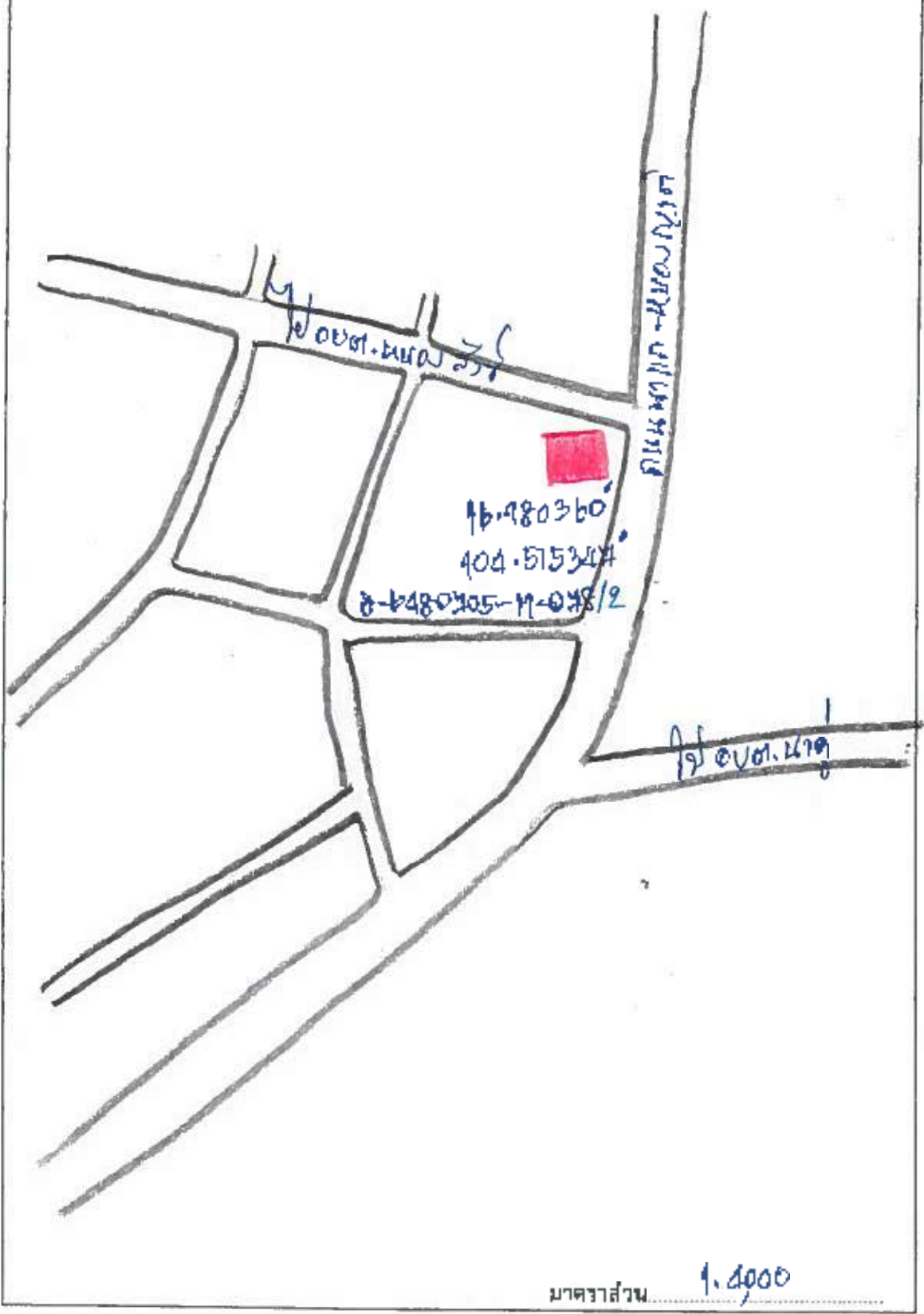
ที่อยู่บ้านเลขที่ 111 หมู่ที่/ชุมชนที่/แขวงที่ 11 ซอย - ถนน -


ตำบล/แขวง นาหว้า อำเภอ/เขต นาหว้า จังหวัด บึงกาฬ

หมายเลขโทรศัพท์ - อีเมล -

ผังแสดงตำแหน่งทรัพย์สิน

เหนือ





บันทึกข้อมูลโดย หน่วยงาน/สถานศึกษา

ชื่อต้นพืชหรือชื่อวิทยาศาสตร์ ชื่อภาค ๑๖๖๘๖๖๖๖
วัน เดือน ปี วันที่ ๑๒ สิงหาคม ๒๕๖๕

คำชี้แจง

ใบงานที่ 6 เรื่อง การเก็บข้อมูลการใช้ประโยชน์ของสัตว์ในท้องถิ่น

การเก็บข้อมูลการใช้ประโยชน์ของสัตว์ในท้องถิ่น เป็นการเก็บรวบรวมข้อมูลสัตว์ที่มีความสำคัญ และมีลักษณะเด่น สามารถนำข้อมูลไปพัฒนาและใช้ประโยชน์ในด้านต่างๆ

วัตถุประสงค์

- 1. เพื่อให้ทราบข้อมูลของสัตว์ในท้องถิ่น
- 2. เพื่อให้ทราบศักยภาพของสัตว์ในท้องถิ่น
- 3. เพื่อให้ตระหนัก เห็นคุณค่าของสัตว์ในท้องถิ่น

วัสดุ/อุปกรณ์

- 1. ว่าง, ดินสอ, ยางลบ
- 2. กระดาษลอก
- 3.
- 4.
- 5.

วิธีการ

- 1. ศึกษาข้อมูลสัตว์จากชาวบ้าน
- 2. ศึกษาค้นคว้า
- 3. บันทึกข้อมูล
- 4.
- 5.

ผลที่คาดว่าจะได้รับ

- 1. ทราบถึงประโยชน์ของสัตว์ในท้องถิ่น ✓
- 2. ทราบถึงศักยภาพของสัตว์ในท้องถิ่น ✓
- 3. ทำให้ตระหนัก เห็นคุณค่าของสัตว์ในท้องถิ่น ✓
- 4.
- 5.

ใบงานที่ 6

เรื่อง การเก็บข้อมูลการใช้ประโยชน์ของสัตว์ในท้องถิ่น

21. ข้อมูลพันธุ์สัตว์

ชื่อชนิดสัตว์ ไก่บ้าน

ชื่อวิทยาศาสตร์ Gallus domesticus

รหัสพันธุ์สัตว์ 8-6490305-11-002/88

ประเภทของสัตว์ (เช่น สัตว์เลี้ยงลูกด้วยนม สัตว์เลี้ยงคลาน สัตว์สะเทินน้ำสะเทินบก ฯลฯ)
สัตว์ปีก

บริเวณที่พบ บ้านเลขที่ 90 ม. 11

ชื่อหมู่บ้าน/ชุมชน/แขวง บ้านท่าอ้อม

ที่อยู่บ้านเลขที่ 90 หมู่ที่/ชุมชน/แขวงที่ 11 ซอย - ถนน -

ตำบล/แขวง ท่าอ้อม อำเภอ/เขต พนา จังหวัด นครศรีธรรมราช

พิกัดทางภูมิศาสตร์ (ตำแหน่งพันธุ์สัตว์)

ละติจูด (Latitude) 16.9806354 ลองจิจูด (Longitude) 104.5137952

อายุประมาณ 4 เดือน ปี เพศ ผู้ สีขน สีตัว

ประวัติที่มา พ่อแม่เลี้ยง

ลักษณะเด่น ไก่บ้าน สีตัว สีขน สีตัว สีขน สีตัว

ประโยชน์ของสัตว์ เลี้ยงไว้เพื่อ: คอกของนกและ: ใช้งาน

เลี้ยงเพื่อการจำหน่าย รายได้ประมาณ - บาท/เดือน รายได้ประมาณ 3,000 บาท/ปี

เลี้ยงเพื่อเป็นพ่อพันธุ์ ชื่อพันธุ์ -

เลี้ยงเพื่อเป็นแม่พันธุ์ ชื่อพันธุ์ -

อื่นๆ -

ความสำคัญของสัตว์ โดยเลือกได้มากกว่า 1 กลุ่ม แบ่งออกเป็น

- | | |
|--|---|
| <input type="checkbox"/> สัตว์เพื่อการเกษตร | <input type="checkbox"/> สัตว์เพื่ออุตสาหกรรม |
| <input type="checkbox"/> สัตว์เพื่อกำจัดศัตรูพืช | <input type="checkbox"/> สัตว์เพื่อเป็นเครื่องนุ่งห่มและเครื่องประดับ |
| <input type="checkbox"/> สัตว์เพื่อเป็นพาหนะหรือแรงงาน | <input type="checkbox"/> สัตว์เพื่องานวิทยาศาสตร์และการแพทย์ |
| <input checked="" type="checkbox"/> สัตว์เพื่อเศรษฐกิจ | <input type="checkbox"/> สัตว์เพื่อเป็นอาหารและยารักษาโรค |
| <input type="checkbox"/> สัตว์เพื่อนันทนาการและด้านจิตใจ | <input type="checkbox"/> สัตว์เพื่อสิ่งแวดล้อมและระบบนิเวศ |

มีเจ้าของ

ไม่มีเจ้าของ

เจ้าของสัตว์

ชื่อ-สกุล นางสีพล ศรีแก้ว อายุ 52 ปี อาชีพ รับจ้างทั่วไป
 ชื่อหมู่บ้าน/ชุมชน/แขวง บ้านคำอ้อม
 ที่อยู่บ้านเลขที่ 90 หมู่ที่/ชุมชนที่/แขวงที่ 11 ซอย - ถนน -
 ตำบล/แขวง คำม่วน อำเภอ/เขต คำม่วน จังหวัด ศรีสะเกษ
 หมายเลขโทรศัพท์ - อีเมล -

ผู้ให้ข้อมูล

ชื่อ-สกุล นางสีพล ศรีแก้ว อายุ 52 ปี อาชีพ รับจ้างทั่วไป
 ชื่อหมู่บ้าน/ชุมชน/แขวง บ้านคำอ้อม
 ที่อยู่บ้านเลขที่ 90 หมู่ที่/ชุมชนที่/แขวงที่ 11 ซอย - ถนน -
 ตำบล/แขวง คำม่วน อำเภอ/เขต คำม่วน จังหวัด ศรีสะเกษ
 หมายเลขโทรศัพท์ - อีเมล -

วาดภาพประกอบ



มาตราส่วน..... 1 : 6

บันทึกข้อมูลโดย หน่วยงาน/สถานศึกษา..... องค์การนิรโทษกรรมแห่งประเทศไทย ต.นาดี อ.นาทม จ.หนองบัว

วัน เดือน ปี..... วันที่ 11 มีนาคม 2565

ภาพประกอบการดำเนินงานฐานทรัพยากรท้องถิ่น องค์การบริหารส่วนตำบลนาคู

ด้านที่ 1 การบริหารและการจัดการ



การประชุมประชาคม



งานปลูกทรัพยากรท้องถิ่น



เก็บตัวอย่างพืช



งานสำรวจเก็บรวบรวมข้อมูลทรัพยากรท้องถิ่น

การประชุมคณะทำงาน ดำเนินงานสำรวจเก็บรวบรวมทรัพยากรท้องถิ่น



ออกสำรวจเก็บรวบรวมข้อมูล



เก็บข้อมูลการประกอบอาชีพในท้องถิ่น ประกอบอาชีพเสริม



งานปลูกรักษาทรัพยากรท้องถิ่น





งานอนุรักษ์และการใช้ประโยชน์ทรัพยากรท้องถิ่น
นำว่านตูปหุมบจากป่าปกปักมาฟื้นฟูที่แปลงปลูกรักษา



ได้รับการสนับสนุนหนอนแมลงวันลาย จากมหาวิทยาลัยเกษตรศาสตร์วิทยาเขตเฉลิมพระเกียรติ จังหวัดสกลนคร



การทดลองเพาะเห็ดฟาง ก่อนที่จะทำการแจกจ่ายให้ประชาชน



ช่วยกันกำจัดวัชพืชที่ขึ้นในแปลงปลูกรักษาว่านตูปทุม



การขยายพันธุ์ว่านตูปหมูป



การขยายพันธุ์ แมลงวันลาย



การขยายพันธุ์ เห็ดฟาง



แจกจ่ายให้กับชุมชน

