

20. ថ្ងៃទី

ឈ្មោះ

ឈ្មោះ

ឈ្មោះ (Hutch.) នៃ OLEACEAE
Chionanthus parviflorus
លេខបញ្ជី: 18-03-0018
ស្ថានីយ៍: វិទ្យាស្ថានប្រៃសណីយ៍
ស្ថានីយ៍: វិទ្យាស្ថានប្រៃសណីយ៍

តើ ការប្រយោជន៍នៃការប្រយោជន៍នៃការប្រយោជន៍

លេខ 5

ឈ្មោះ

ឈ្មោះ

ឈ្មោះ

ឈ្មោះ/ឈ្មោះ/ឈ្មោះ

ឈ្មោះ/ឈ្មោះ/ឈ្មោះ

ឈ្មោះ (ឈ្មោះ/ឈ្មោះ/ឈ្មោះ)

ឈ្មោះ (Longitude) 104.514893

ឈ្មោះ (Latitude) 16.981948

ឈ្មោះ (ឈ្មោះ/ឈ្មោះ/ឈ្មោះ) 0.03

ការប្រយោជន៍នៃការប្រយោជន៍នៃការប្រយោជន៍

ឈ្មោះ

ឈ្មោះ

ឈ្មោះ

ឈ្មោះ

សេចក្តីស្នើសុំ

សេចក្តីស្នើសុំ

ឯកសារបន្ថែមសម្រាប់ការពិនិត្យ

សេចក្តីស្នើសុំ

ស្នើសុំ

ស្នើសុំ

ស្នើសុំ

សេចក្តីស្នើសុំ

ឯកសារបន្ថែម

ស្នើសុំ

ស្នើសុំ

ស្នើសុំ

ស្នើសុំ

សេចក្តីស្នើសុំ

ស្នើសុំ

សេចក្តីស្នើសុំ

សេចក្តីស្នើសុំ

ស្នើសុំ

ស្នើសុំ

ស្នើសុំ

ស្នើសុំ

ក្រសួងសេដ្ឋកិច្ច និងហិរញ្ញវត្ថុ រាជធានីភ្នំពេញ

.....
.....
.....
.....
.....

(សម្រាប់ អគ្គនាយកដ្ឋាន) ក្រុម

.....
.....
.....
.....
.....

ក្រសួងសេដ្ឋកិច្ច និងហិរញ្ញវត្ថុ រាជធានីភ្នំពេញ

.....
.....
.....
.....
.....

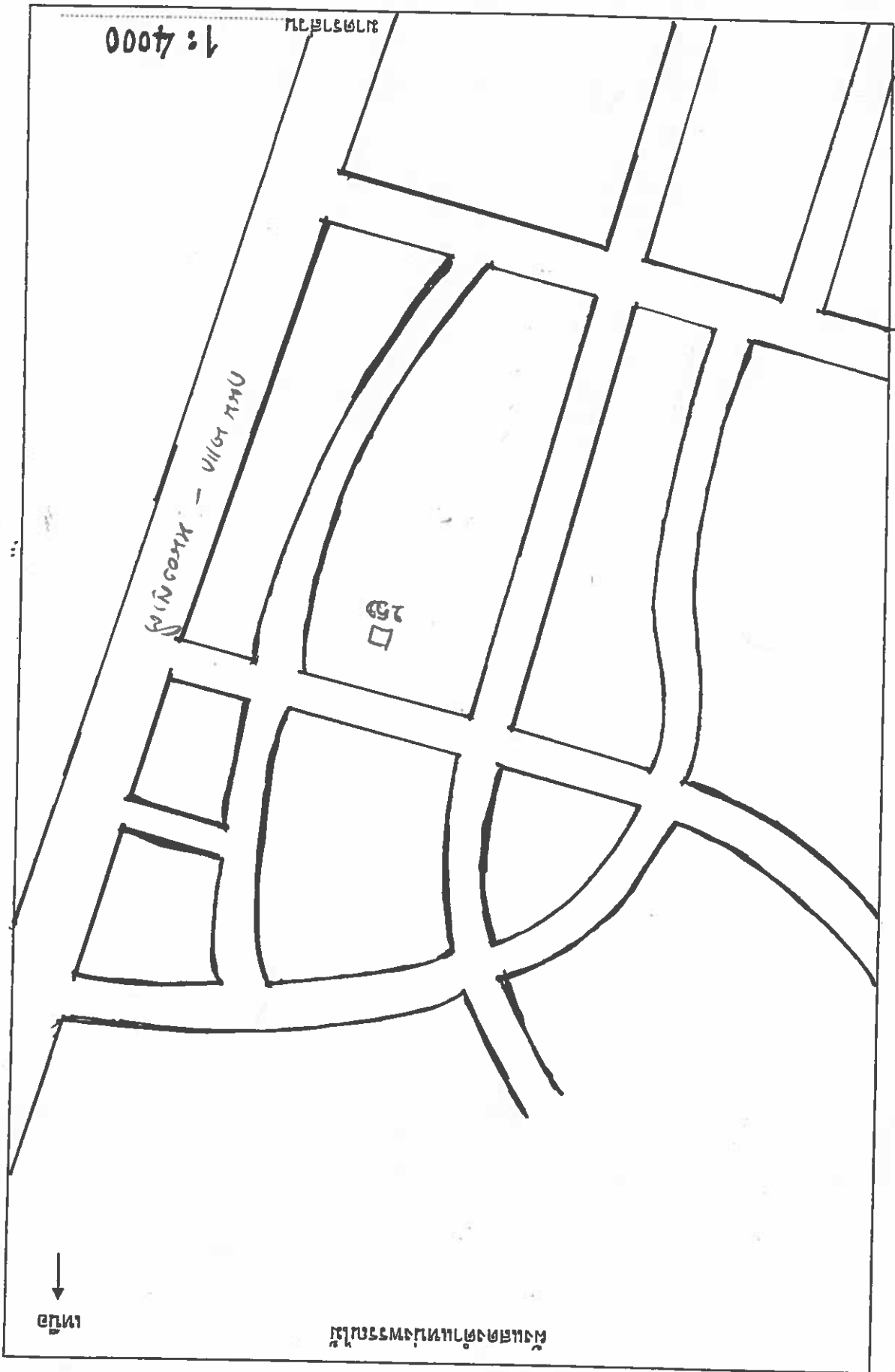
ក្រសួងសេដ្ឋកិច្ច និងហិរញ្ញវត្ថុ រាជធានីភ្នំពេញ

.....
.....
.....
.....
.....

អគ្គនាយកដ្ឋាន សេដ្ឋកិច្ច

..... ยศ.....
.....
.....
.....
.....
.....

..... ยศ.....
.....
.....
.....
.....
.....



99 0-10 3
0.100 0.100 0.100

0.100 0.100 0.100

0.100



0.100



5
 4
 3
 2
 1

. πύραυλος αεροσκάφος κλωτσιά υφκ. 500 κ/λε
 . πύραυλος αεροσκάφος κλωτσιά υφκ. 500 κ/λε
 πύραυλος αεροσκάφος κλωτσιά υφκ. 500 κ/λε

πύραυλος αεροσκάφος κλωτσιά υφκ. 500 κ/λε

5
 4
 3
 2
 1

αεροσκάφος
 κλωτσιά

πύραυλος αεροσκάφος κλωτσιά υφκ. 500 κ/λε

πύραυλος αεροσκάφος κλωτσιά υφκ. 500 κ/λε

5
 4
 3
 2
 1

αεροσκάφος
 κλωτσιά

πύραυλος αεροσκάφος κλωτσιά υφκ. 500 κ/λε

πύραυλος αεροσκάφος κλωτσιά υφκ. 500 κ/λε

πύραυλος αεροσκάφος κλωτσιά υφκ. 500 κ/λε
 πύραυλος αεροσκάφος κλωτσιά υφκ. 500 κ/λε
 πύραυλος αεροσκάφος κλωτσιά υφκ. 500 κ/λε

πύραυλος αεροσκάφος κλωτσιά υφκ. 500 κ/λε

πύραυλος αεροσκάφος κλωτσιά υφκ. 500 κ/λε
 πύραυλος αεροσκάφος κλωτσιά υφκ. 500 κ/λε

πύραυλος αεροσκάφος κλωτσιά υφκ. 500 κ/λε
 πύραυλος αεροσκάφος κλωτσιά υφκ. 500 κ/λε

πύραυλος αεροσκάφος κλωτσιά υφκ. 500 κ/λε

πύραυλος αεροσκάφος κλωτσιά υφκ. 500 κ/λε

เลขที่ใบเสร็จรับเงิน

เลขที่บัญชี

เลขที่บัญชี

การชำระเงิน (ระบุวันที่และจำนวนเงิน) $100000 = 100000$

รายละเอียดการชำระเงิน (ระบุวันที่และจำนวนเงิน) $100000 = 100000$

ใบเสร็จรับเงิน เลขที่ใบเสร็จรับเงิน

ใบงานที่ 5 เรื่อง การเก็บข้อมูลการใช้จ่ายเงินของพืชในท้องถิ่น

20. ตุลาคม

សេចក្តីស្នើសុំ

សេចក្តីស្នើសុំ

ឯកសារបន្ថែមសម្រាប់ការពិនិត្យ

សេចក្តីស្នើសុំ

សេចក្តីស្នើសុំ

សេចក្តីស្នើសុំ

សេចក្តីស្នើសុំ

សេចក្តីស្នើសុំ

សេចក្តីស្នើសុំ

សេចក្តីស្នើសុំ

សេចក្តីស្នើសុំ

សេចក្តីស្នើសុំ

សេចក្តីស្នើសុំ

សេចក្តីស្នើសុំ

សេចក្តីស្នើសុំ

សេចក្តីស្នើសុំ

សេចក្តីស្នើសុំ

សេចក្តីស្នើសុំ

សេចក្តីស្នើសុំ

សេចក្តីស្នើសុំ

សេចក្តីស្នើសុំ

ក្រុមប្រឹក្សាភិបាល កម្ពុជា រាជរដ្ឋាភិបាល ក្រសួងសេដ្ឋកិច្ច និងហិរញ្ញវត្ថុ

.....
.....
.....
.....
.....

(ឈ្មោះ ត្រកូល ឈ្មោះ) ហត្ថលេខា

.....
.....
.....
.....
.....

ក្រុមប្រឹក្សាភិបាល កម្ពុជា រាជរដ្ឋាភិបាល

.....
.....
.....
.....
.....

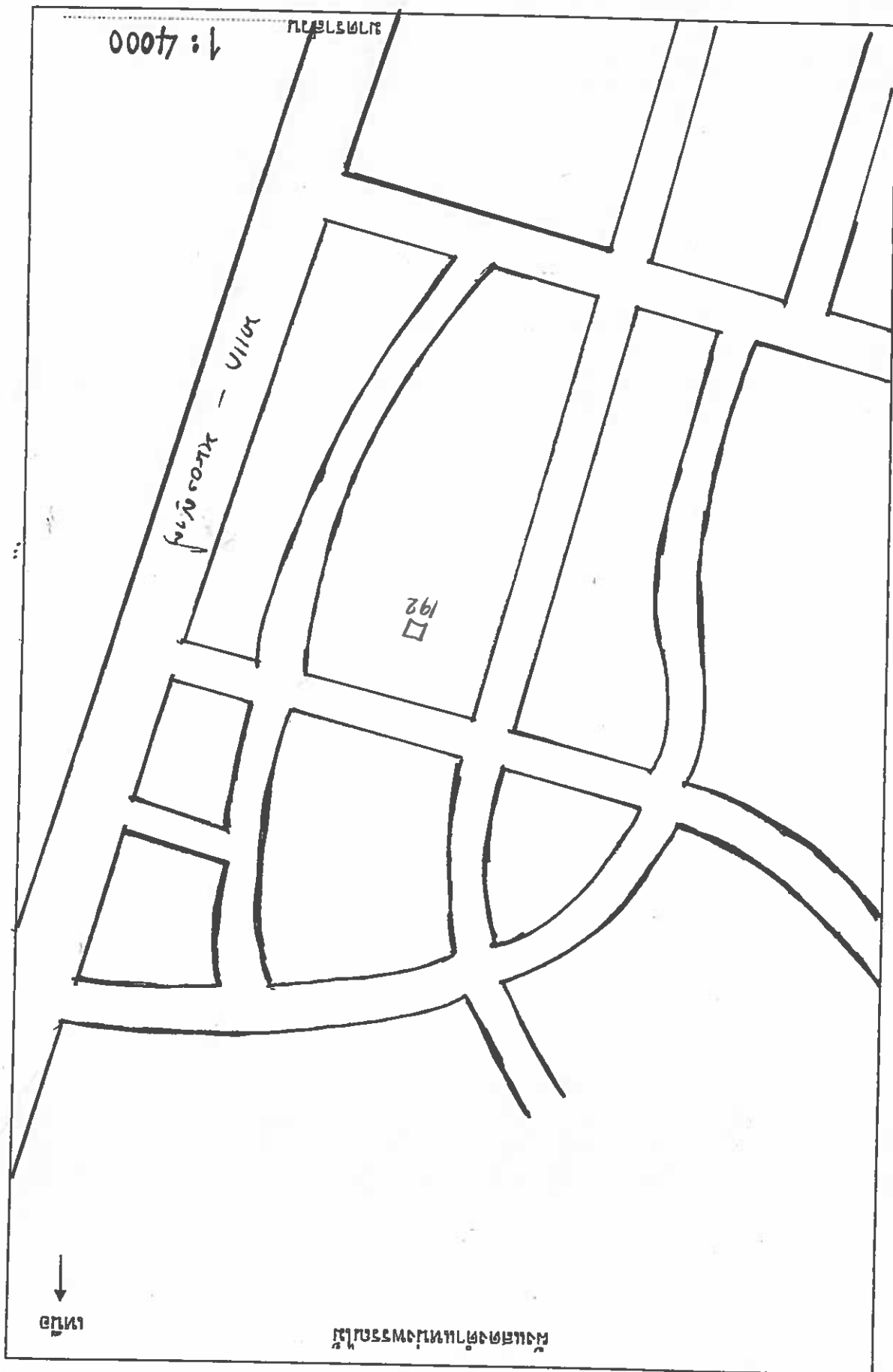
ក្រុមប្រឹក្សាភិបាល កម្ពុជា រាជរដ្ឋាភិបាល

.....
.....
.....
.....
.....

ក្រុមប្រឹក្សាភិបាល កម្ពុជា រាជរដ្ឋាភិបាល

.....មព្រះ.....អម្ពរព្រះមាតា
.....មព្រះ.....អម្ពរព្រះមាតា
.....មព្រះ.....អម្ពរព្រះមាតា
.....មព្រះ.....អម្ពរព្រះមាតា
.....មព្រះ.....អម្ពរព្រះមាតា

.....មព្រះ.....អម្ពរព្រះមាតា
.....មព្រះ.....អម្ពរព្រះមាតា
.....មព្រះ.....អម្ពរព្រះមាតា
.....មព្រះ.....អម្ពរព្រះមាតា
.....មព្រះ.....អម្ពរព្រះមាតា



5
4
3
2
1
 1. អង្គការសហប្រជាជាតិ
 2. អង្គការសហប្រជាជាតិ
 3. អង្គការសហប្រជាជាតិ
 4. អង្គការសហប្រជាជាតិ
 5. អង្គការសហប្រជាជាតិ

5
4
3
2
1
 1. អង្គការសហប្រជាជាតិ
 2. អង្គការសហប្រជាជាតិ
 3. អង្គការសហប្រជាជាតិ
 4. អង្គការសហប្រជាជាតិ
 5. អង្គការសហប្រជាជាតិ

5
4
3
2
1
 1. អង្គការសហប្រជាជាតិ
 2. អង្គការសហប្រជាជាតិ
 3. អង្គការសហប្រជាជាតិ
 4. អង្គការសហប្រជាជាតិ
 5. អង្គការសហប្រជាជាតិ

អង្គការសហប្រជាជាតិ
 អង្គការសហប្រជាជាតិ
 អង្គការសហប្រជាជាតិ

អង្គការសហប្រជាជាតិ
 អង្គការសហប្រជាជាតិ
 អង្គការសហប្រជាជាតិ
 អង្គការសហប្រជាជាតិ
 អង្គការសហប្រជាជាតិ

เลขที่ 5
ชื่อ การเก็บข้อมูลการเปลี่ยนแปลงของพืชในท้องถิ่น

20.08.2019

ชื่อพืช Begonia globularia Kurz I in BEGONIACEAE
ชื่อวงศ์ Begoniaceae
ชื่อคุณลักษณะ 8-lobed - 3-06514
ชื่อคุณลักษณะ 8-lobed - 3-06514
ชื่อคุณลักษณะ 8-lobed - 3-06514

ชื่อคุณลักษณะ 8-lobed - 3-06514
ชื่อคุณลักษณะ 8-lobed - 3-06514
ชื่อคุณลักษณะ 8-lobed - 3-06514

ชื่อคุณลักษณะ 8-lobed - 3-06514
ชื่อคุณลักษณะ 8-lobed - 3-06514
ชื่อคุณลักษณะ 8-lobed - 3-06514

การเปลี่ยนแปลงของพืชในท้องถิ่น (ระบุชื่อพืชและวันที่)

ชื่อคุณลักษณะ 8-lobed - 3-06514

ชื่อคุณลักษณะ 8-lobed - 3-06514

ชื่อคุณลักษณะ 8-lobed - 3-06514

ชื่อคุณลักษณะ 8-lobed - 3-06514

ចំណងជំនាញ

ចំណងជំនាញ

ឯកសារសម្រាប់ការប្រើប្រាស់

ចំណងជំនាញ

ខ្សែជំនាញ

គណនេយ្យ

កម្រិតជំនាញ

ចំណងជំនាញ

ឯកសារចំណងជំនាញ

គណនេយ្យ

ឯកសារចំណងជំនាញ

ចំណងជំនាញ

កម្រិតជំនាញ

ឯកសារសម្រាប់ការប្រើប្រាស់

កម្រិតជំនាញ

ឯកសារសម្រាប់ការប្រើប្រាស់

កម្រិតជំនាញ

ឯកសារសម្រាប់ការប្រើប្រាស់

កម្រិតជំនាញ

ឯកសារសម្រាប់ការប្រើប្រាស់

កម្រិតជំនាញ

កម្រិតជំនាញ កម្រិត 1 ឯកសារសម្រាប់ការប្រើប្រាស់ គណនេយ្យ

.....
.....
.....
.....

(ឯកសារសម្រាប់ការប្រើប្រាស់) កម្រិត

.....
.....
.....
.....

កម្រិតជំនាញ កម្រិតសម្រាប់ការប្រើប្រាស់

.....
.....
.....
.....

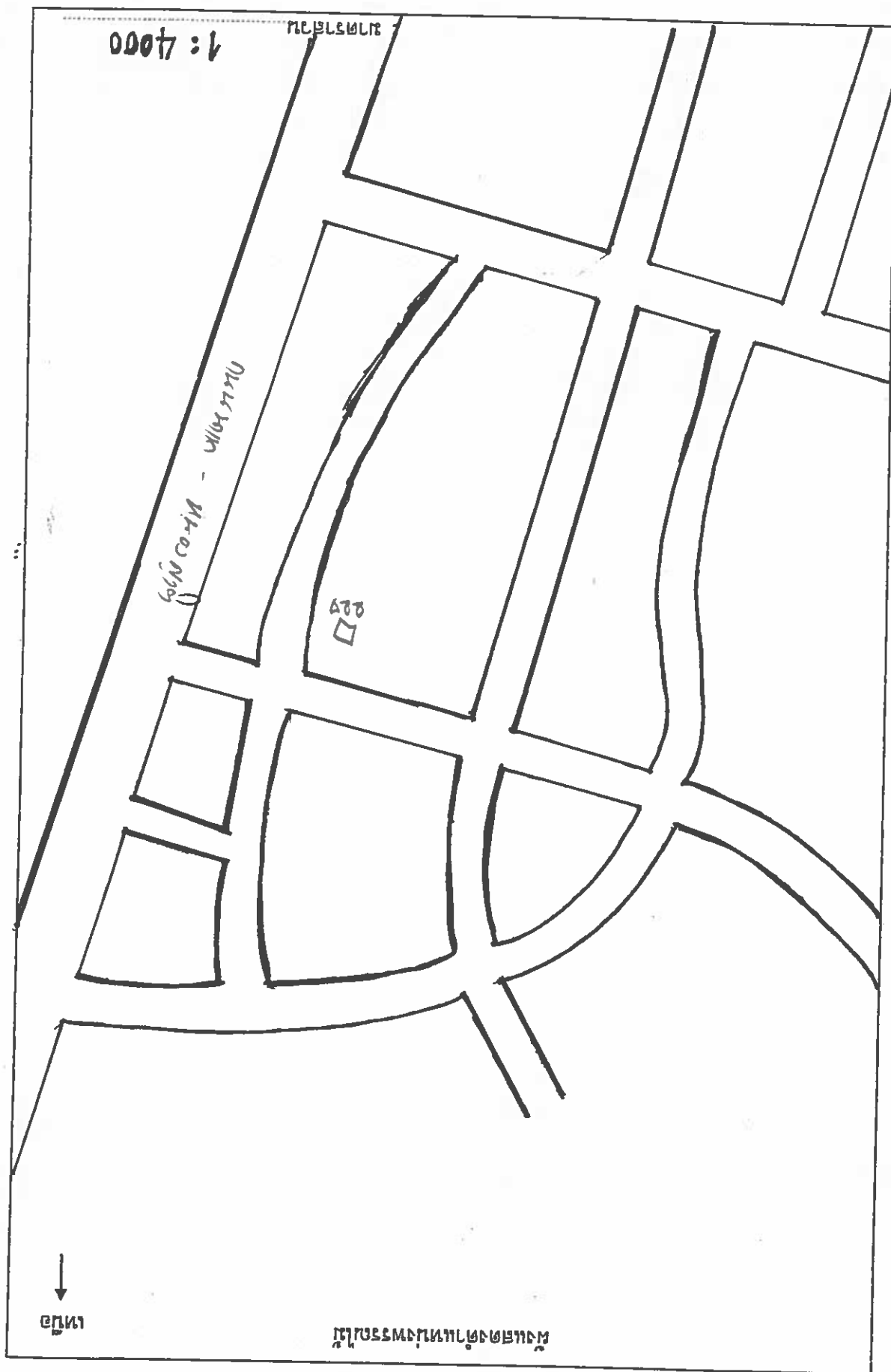
កម្រិតជំនាញ កម្រិតសម្រាប់ការប្រើប្រាស់

.....
.....
.....
.....

កម្រិតជំនាញ កម្រិតសម្រាប់ការប្រើប្រាស់

.....មតិ
.....ណែនាំ/ណែនាំ
.....ស្រុក/ស្រុក
.....ស្រុក/ស្រុក
.....ស្រុក/ស្រុក
.....ស្រុក/ស្រុក
.....ស្រុក/ស្រុក
.....ស្រុក/ស្រុក

.....មតិ
.....ណែនាំ/ណែនាំ
.....ស្រុក/ស្រុក
.....ស្រុក/ស្រុក
.....ស្រុក/ស្រុក
.....ស្រុក/ស្រុក
.....ស្រុក/ស្រុក
.....ស្រុក/ស្រុក



5
4
3
2
1

អង្គការស្រុកស្រែក
ស្រុកស្រែក
ស្រុកស្រែក
ស្រុកស្រែក
ស្រុកស្រែក

5
4
3
2
1

ស្រុកស្រែក
ស្រុកស្រែក
ស្រុកស្រែក
ស្រុកស្រែក

5
4
3
2
1

ស្រុកស្រែក
ស្រុកស្រែក
ស្រុកស្រែក
ស្រុកស្រែក

3. ប្រធានក្រុមប្រឹក្សាស្រុកស្រែក
2. ប្រធានក្រុមប្រឹក្សាស្រុកស្រែក
1. ប្រធានក្រុមប្រឹក្សាស្រុកស្រែក

ស្រុកស្រែក
ស្រុកស្រែក
ស្រុកស្រែក

ស្រុកស្រែក
ស្រុកស្រែក

ชื่อชนิดพืช เสาวรส
ชื่อวิทยาศาสตร์ Mangifera indica L. var ANCARDIACEAE
ชื่อพ้องวิทยาศาสตร์ Mangifera indica L.
ชื่อสามัญ เสาวรส
ชื่อวงศ์ Anacardiaceae

บริเวณที่พบ บ้าน
ชื่อของพื้นที่/ชุมชน/แขวง บ้าน
ชื่อตำบล/อำเภอ/จังหวัด บ้าน

พิกัดทางภูมิศาสตร์ (ค่าแน่นอนพร้อมหน่วย)
ละติจูด (Latitude) 16.982015
ลองจิจูด (Longitude) 104.516034
ที่อยู่ประจำบ้าน บ้าน
ชื่อถนน/ซอย/ทางแยก บ้าน
ชื่อตำบล/อำเภอ/จังหวัด บ้าน

การใส่รูปประกอบในแผนที่ (ระบุตำแหน่งที่ใส่รูปและวิธีใส่รูป)

ชุมชนในบริเวณ

ชุมชนในบริเวณ

ชุมชนในบริเวณ

ចំណុចទី១

ចំណុចទី២

ឧបករណ៍សម្រាប់ការងារ

សម្ភារៈ

ឧបករណ៍

សម្ភារៈ

ឧបករណ៍

ឧបករណ៍សម្រាប់ការងារ

ឧបករណ៍សម្រាប់ការងារ

សម្ភារៈ

ឧបករណ៍សម្រាប់ការងារ

ឧបករណ៍សម្រាប់ការងារ

ឧបករណ៍សម្រាប់ការងារ

ឧបករណ៍សម្រាប់ការងារ

ឧបករណ៍សម្រាប់ការងារ

ឧបករណ៍សម្រាប់ការងារ

ឧបករណ៍សម្រាប់ការងារ

ឧបករណ៍សម្រាប់ការងារ

ឧបករណ៍សម្រាប់ការងារ

ឧបករណ៍សម្រាប់ការងារ

ឧបករណ៍សម្រាប់ការងារ

បញ្ជីឈ្មោះបុគ្គលិកក្នុងគ្រួសារ ឈ្មោះបុគ្គលិកក្នុងគ្រួសារ

.....
.....
.....
.....
.....

(ឈ្មោះ ត្រកូល ឈ្មោះ ឈ្មោះ) ២០២

.....
.....
.....
.....
.....

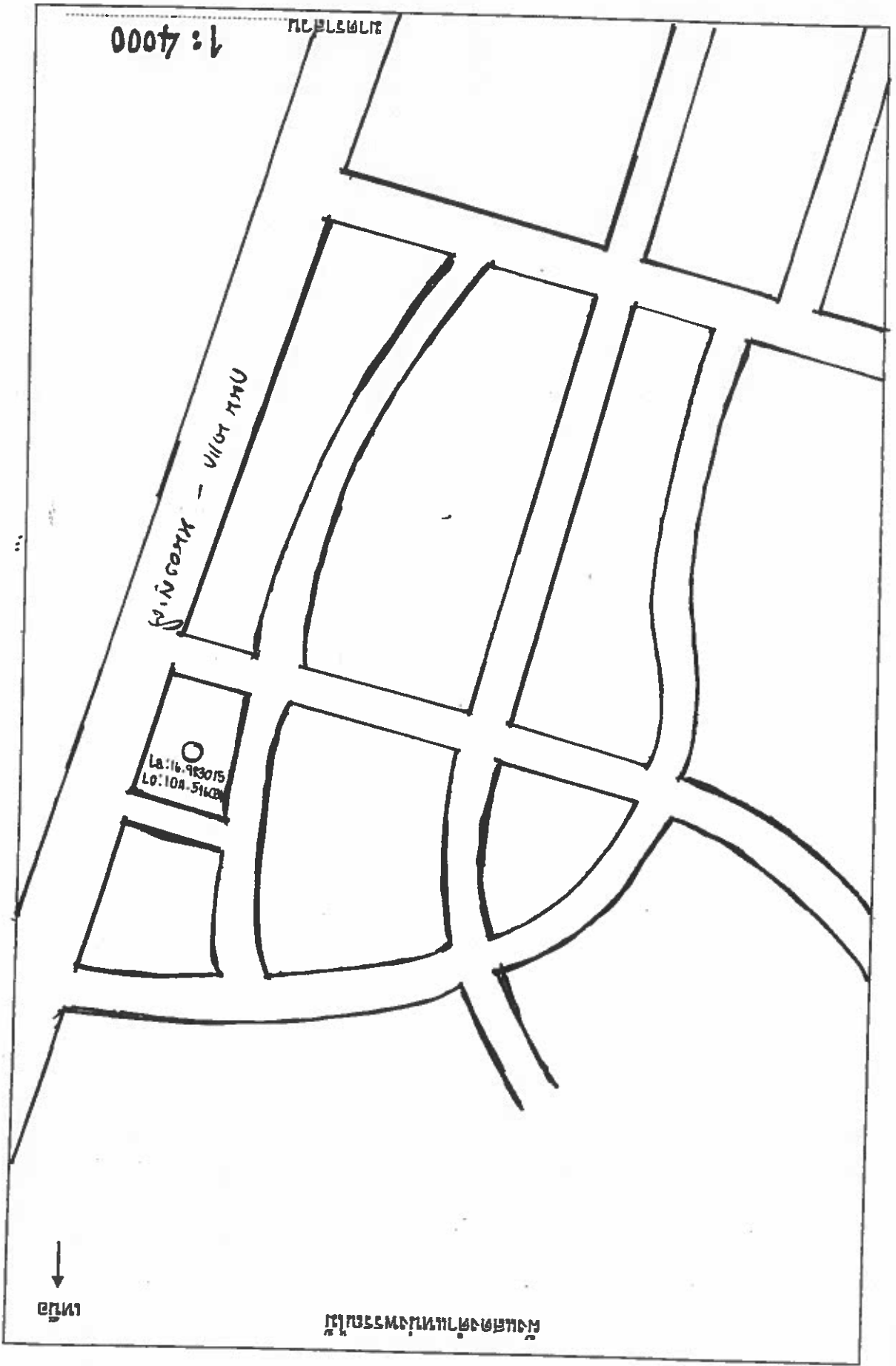
ឈ្មោះបុគ្គលិកក្នុងគ្រួសារ

.....
.....
.....
.....
.....

ឈ្មោះបុគ្គលិកក្នុងគ្រួសារ

.....
.....
.....
.....
.....

ឈ្មោះបុគ្គលិកក្នុងគ្រួសារ



1:4000

1:16.983075

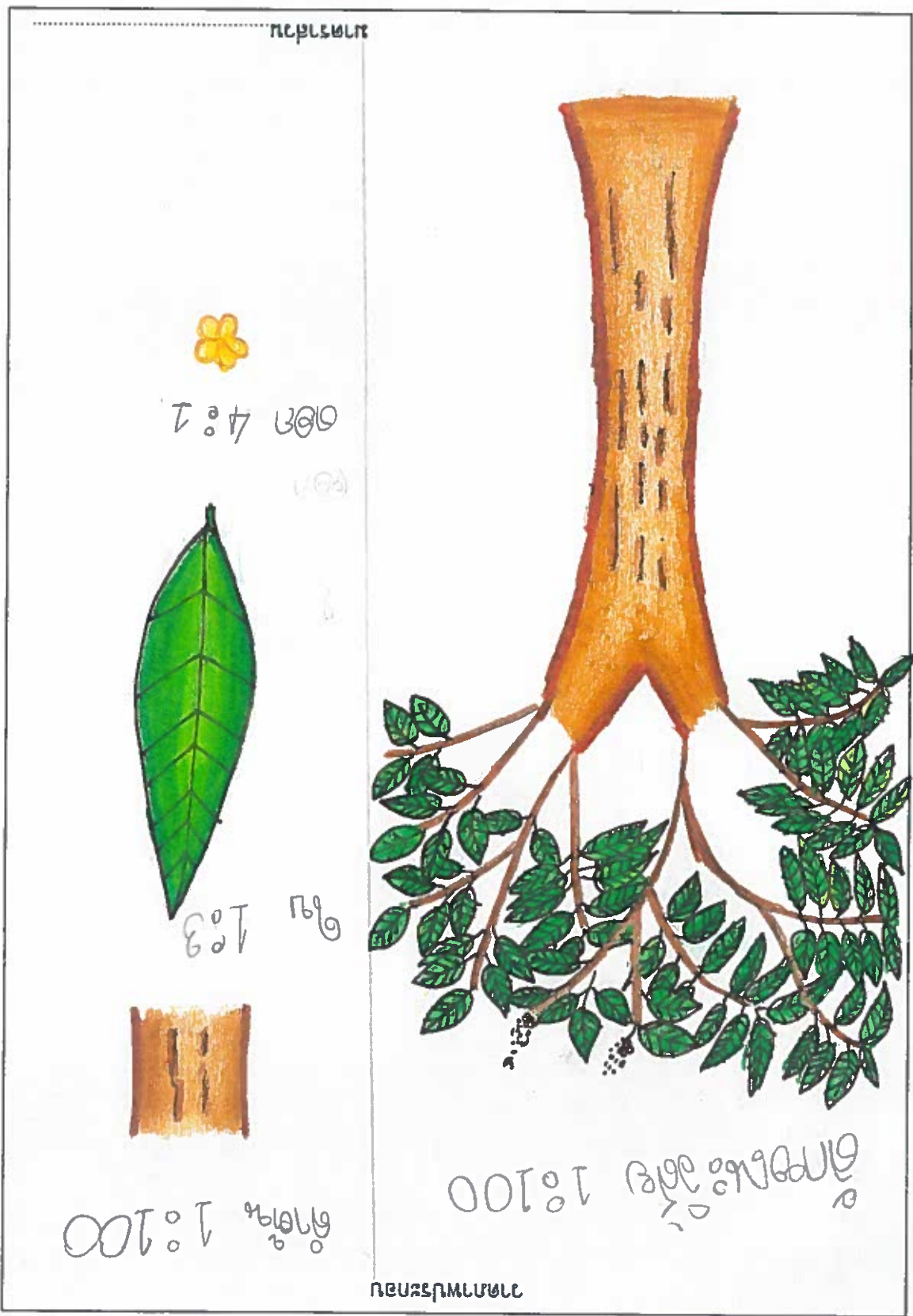
KHOA HOA - VIET NAM

○
La: 16.983075
Lq: 104.51602

↓
1:16.983075

1:16.983075

၃၄၅၇ ၈၉၀ ၁၂၃၄၅
 ၆၇၈၉၀ ၁၂၃၄၅ ၆၇၈၉၀ ၁၂၃၄၅၆၇၈၉၀ ၁၂၃၄၅၆၇၈၉၀



၁၀၀၀ ၁၀၀၀
 ၁၀၀၀ ၁၀၀၀

၁၀၀၀ ၁၀၀၀
 ၁၀၀၀ ၁၀၀၀

ပုလဲပုလဲ

ပုလဲပုလဲ

5
4
3
2
1

1. การนำข้อมูลไปใช้ในการตัดสินใจ
2. การนำข้อมูลไปใช้ในการวางแผน
3. การนำข้อมูลไปใช้ในการควบคุม

หลักการทั่วไป

5
4
3
2
1

1. การนำข้อมูลไปใช้ในการตัดสินใจ
2. การนำข้อมูลไปใช้ในการวางแผน
3. การนำข้อมูลไปใช้ในการควบคุม

หลักการทั่วไป

5
4
3
2
1

1. การนำข้อมูลไปใช้ในการตัดสินใจ
2. การนำข้อมูลไปใช้ในการวางแผน
3. การนำข้อมูลไปใช้ในการควบคุม

หลักการทั่วไป

3. เพื่อใช้ตรวจสอบความถูกต้องของข้อมูล
 2. เพื่อใช้ตรวจสอบความถูกต้องของข้อมูล
 1. เพื่อใช้ตรวจสอบความถูกต้องของข้อมูล
- วัตถุประสงค์

ในการนำข้อมูลไปใช้ในการตัดสินใจ การนำข้อมูลไปใช้ในการวางแผน การนำข้อมูลไปใช้ในการควบคุม

ในการนำข้อมูลไปใช้ในการตัดสินใจ การนำข้อมูลไปใช้ในการวางแผน การนำข้อมูลไปใช้ในการควบคุม

หลักการทั่วไป

20. ตุลาคม

ชื่อคนพบ

Willy

ชื่อร้านค้า

Delichandrone Semesta 220 BIGNIACEAE

หมายเลข 4-6480705-03-041221

ชื่อวิทยาศาสตร์ *Delichandrone Semesta*

ลักษณะเด่นของพืช

ดอกสีขาว

ใบสีเขียว

ผลเป็นฝัก

บริเวณที่พบ

13 ต. 3

ชื่อหมู่บ้าน/ชุมชน/แขวง

11. Phoua

ชื่อตำบล/แขวง

19

อำเภอ/เขต

999

พื้นที่ทางภูมิศาสตร์ (ตำแหน่งพิกัด)

ละติจูด (Latitude) 16.982981

ลองจิจูด (Longitude) 104.516196

ความสูงจากระดับน้ำทะเล

13.5

พื้นที่ปลูก

0.4

จำนวนต้น (คน)

1

หมายเหตุ

10/5/196

การใช้ประโยชน์ของพืชในท้องถิ่น (ใช้แก้โรค)

วันที่

20/10/2019

พิกัดพิกัด

พิกัดพิกัด

พิกัดพิกัด

សេចក្តីជ្រើសរើស

សេចក្តីជ្រើសរើស

ឯកសារឯកសារផ្សេងៗ

សេចក្តីជ្រើសរើស

សេចក្តីជ្រើសរើស

សេចក្តីជ្រើសរើស

សេចក្តីជ្រើសរើស

សេចក្តីជ្រើសរើស

សេចក្តីជ្រើសរើស

សេចក្តីជ្រើសរើស

សេចក្តីជ្រើសរើស

សេចក្តីជ្រើសរើស

សេចក្តីជ្រើសរើស

សេចក្តីជ្រើសរើស

សេចក្តីជ្រើសរើស

សេចក្តីជ្រើសរើស

សេចក្តីជ្រើសរើស

សេចក្តីជ្រើសរើស

សេចក្តីជ្រើសរើស

សេចក្តីជ្រើសរើស

សេចក្តីជ្រើសរើស

ក្រុមប្រឹក្សាភិបាល ក្រុម ៤ ក្រុមប្រឹក្សាភិបាល ក្រុមប្រឹក្សាភិបាល

.....
.....
.....
.....

(សេចក្តីជ្រើសរើស ក្រុម) ២០២៤

.....
.....
.....
.....

ក្រុមប្រឹក្សាភិបាល ក្រុមប្រឹក្សាភិបាល

.....
.....
.....
.....

ក្រុមប្រឹក្សាភិបាល ក្រុមប្រឹក្សាភិបាល

.....
.....
.....
.....

ក្រុមប្រឹក្សាភិបាល ក្រុមប្រឹក្សាភិបាល

5
4
3
2
1
 1. การดำเนินงานตามแผน
 2. การดำเนินงานตามแผน
 3. การดำเนินงานตามแผน
 4. การดำเนินงานตามแผน
 5. การดำเนินงานตามแผน

5
4
3
2
1
 1. การดำเนินงานตามแผน
 2. การดำเนินงานตามแผน
 3. การดำเนินงานตามแผน
 4. การดำเนินงานตามแผน
 5. การดำเนินงานตามแผน

5
4
3
2
1
 1. การดำเนินงานตามแผน
 2. การดำเนินงานตามแผน
 3. การดำเนินงานตามแผน
 4. การดำเนินงานตามแผน
 5. การดำเนินงานตามแผน

3. เพื่อติดตามผลการดำเนินงาน
 2. เพื่อติดตามผลการดำเนินงาน
 1. เพื่อติดตามผลการดำเนินงาน

โดยมีวัตถุประสงค์เพื่อติดตามผลการดำเนินงาน
 และเพื่อให้ทราบถึงผลการดำเนินงาน

ในระยะเวลา 5 ปีข้างหน้า
 ของหน่วยงาน

ประเทศไทย กรุงเทพฯ

ประเทศไทย กรุงเทพฯ

ประเทศไทย กรุงเทพฯ

ประเทศไทย กรุงเทพฯ

ประเทศไทย กรุงเทพฯ (ระบุพิกัดสถานที่)

ประเทศไทย กรุงเทพฯ (ระบุพิกัดสถานที่) 10 องศา

ประเทศไทย กรุงเทพฯ (ระบุพิกัดสถานที่) 107.516196

ประเทศไทย กรุงเทพฯ (ระบุพิกัดสถานที่) 107.516196

ประเทศไทย กรุงเทพฯ (ระบุพิกัดสถานที่) 107.516196

ประเทศไทย กรุงเทพฯ (ระบุพิกัดสถานที่) 107.516196

ประเทศไทย กรุงเทพฯ (ระบุพิกัดสถานที่) 107.516196

ประเทศไทย กรุงเทพฯ (ระบุพิกัดสถานที่) 107.516196

ประเทศไทย กรุงเทพฯ (ระบุพิกัดสถานที่) 107.516196

ประเทศไทย กรุงเทพฯ (ระบุพิกัดสถานที่) 107.516196

ประเทศไทย กรุงเทพฯ (ระบุพิกัดสถานที่) 107.516196

เรื่อง การเก็บข้อมูลการไหลเวียนของพืชในท้องถิ่น

ในงาน 5

20. ชื่อพืช

ชื่อวิทยาศาสตร์ Dimocarpus longan Lour in SAPINDACEAE

ชื่อวิทยาศาสตร์ 5-6445025-03-049/43 ลักษณะทั่วไป

ลักษณะเด่นของพืช

ชื่อของพืช

សេចក្តីផ្តើម

សេចក្តីបញ្ចប់

ឯកសារយោង

សេចក្តីផ្តើម

ខ្លឹមសារ

សម្រេច

ក្រសួង

សេចក្តីបញ្ជាក់

ឯកសារយោង

សម្រេច

សេចក្តីបញ្ជាក់

សេចក្តីបញ្ជាក់

សេចក្តីបញ្ជាក់

សេចក្តីបញ្ជាក់

សេចក្តីបញ្ជាក់

សេចក្តីបញ្ជាក់

សេចក្តីបញ្ជាក់

សេចក្តីបញ្ជាក់

សេចក្តីបញ្ជាក់

សេចក្តីបញ្ជាក់

សេចក្តីបញ្ជាក់

ក្រសួងយុត្តិធម៌ ខ្នាត ១ ស្របតាមបទដ្ឋានស្របច្បាប់ស្តីពីការងារ

.....
.....
.....
.....

(សេចក្តី កម្មវិធីសេ ក្រ) ២០១

.....
.....
.....
.....

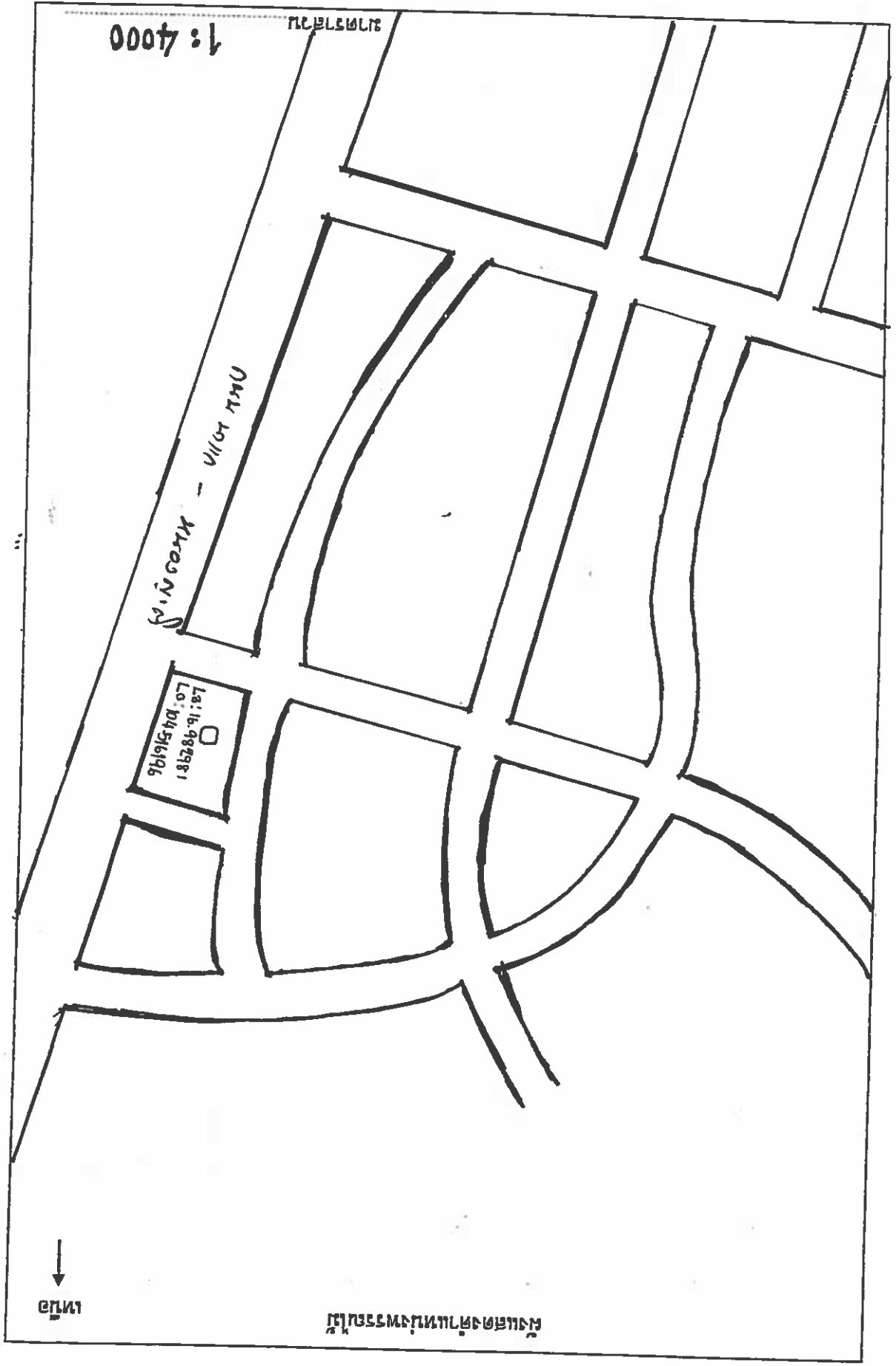
សេចក្តីបញ្ជាក់ស្តីពីការងារ

.....
.....
.....
.....

សេចក្តីបញ្ជាក់ស្តីពីការងារ

.....
.....
.....
.....

សេចក្តីបញ្ជាក់ស្តីពីការងារ



1:4000

พื้นที่สาธารณะ

ถนน - วิถีใหม่

Lat: 16.982981
Lo: 104.516196

↑
เหนือ


พื้นที่เกษตรกรรม

ՀԱՅԿ ԵՐԵՎԱՆԻ ԱՊՐԵՍԻՆԻ
ՄԱՍԻՍԻ ԳՆԱԿԱՆՈՒԹՅԱՆ ԳՐԱԴԱՐԱՆ


ԼԵՍԻՍԵՆ/ՈՒՆԵՐԻ ԱՅԼԵԳԵՆԻԿԱՆ

ԼԵՍԻՍԵՆ

ՈՒՆԵՐ
ԳՆԱԿ



ԳՐԱԿԱՆՈՒԹՅԱՆ
ԳՐԱԴԱՐԱՆ



ԳՐԱԿԱՆՈՒԹՅԱՆ
ԳՐԱԴԱՐԱՆ



ԼԵՍԻՍԵՆ

5
4
3
2
1

การดำเนินงานตามแผน
การดำเนินงานตามแผน
การดำเนินงานตามแผน
การดำเนินงานตามแผน
การดำเนินงานตามแผน

5
4
3
2
1

การดำเนินงานตามแผน
การดำเนินงานตามแผน
การดำเนินงานตามแผน
การดำเนินงานตามแผน
การดำเนินงานตามแผน

5
4
3
2
1

การดำเนินงานตามแผน
การดำเนินงานตามแผน
การดำเนินงานตามแผน
การดำเนินงานตามแผน
การดำเนินงานตามแผน

- 3. เพื่อติดตามผลการดำเนินงานตามแผน
- 2. เพื่อติดตามผลการดำเนินงานตามแผน
- 1. เพื่อติดตามผลการดำเนินงานตามแผน

การดำเนินงานตามแผน
การดำเนินงานตามแผน
การดำเนินงานตามแผน
การดำเนินงานตามแผน
การดำเนินงานตามแผน

សេចក្តីផ្តើម

សេចក្តីបញ្ចប់

ឯកសារយោង

សេចក្តីផ្តើម

សេចក្តីបញ្ចប់

សេចក្តីផ្តើម

សេចក្តីបញ្ចប់

សេចក្តីផ្តើម

សេចក្តីបញ្ចប់

សេចក្តីផ្តើម

សេចក្តីបញ្ចប់

សេចក្តីផ្តើម

សេចក្តីបញ្ចប់

សេចក្តីផ្តើម

សេចក្តីបញ្ចប់

សេចក្តីផ្តើម

សេចក្តីបញ្ចប់

សេចក្តីផ្តើម

សេចក្តីបញ្ចប់

សេចក្តីផ្តើម

សេចក្តីបញ្ចប់

ក្របខណ្ឌ ១ ក្របខណ្ឌ ២ ក្របខណ្ឌ ៣ ក្របខណ្ឌ ៤

.....
.....
.....
.....
.....

(សេចក្តី គម្រោង ៣) ២០១២

.....
.....
.....
.....
.....

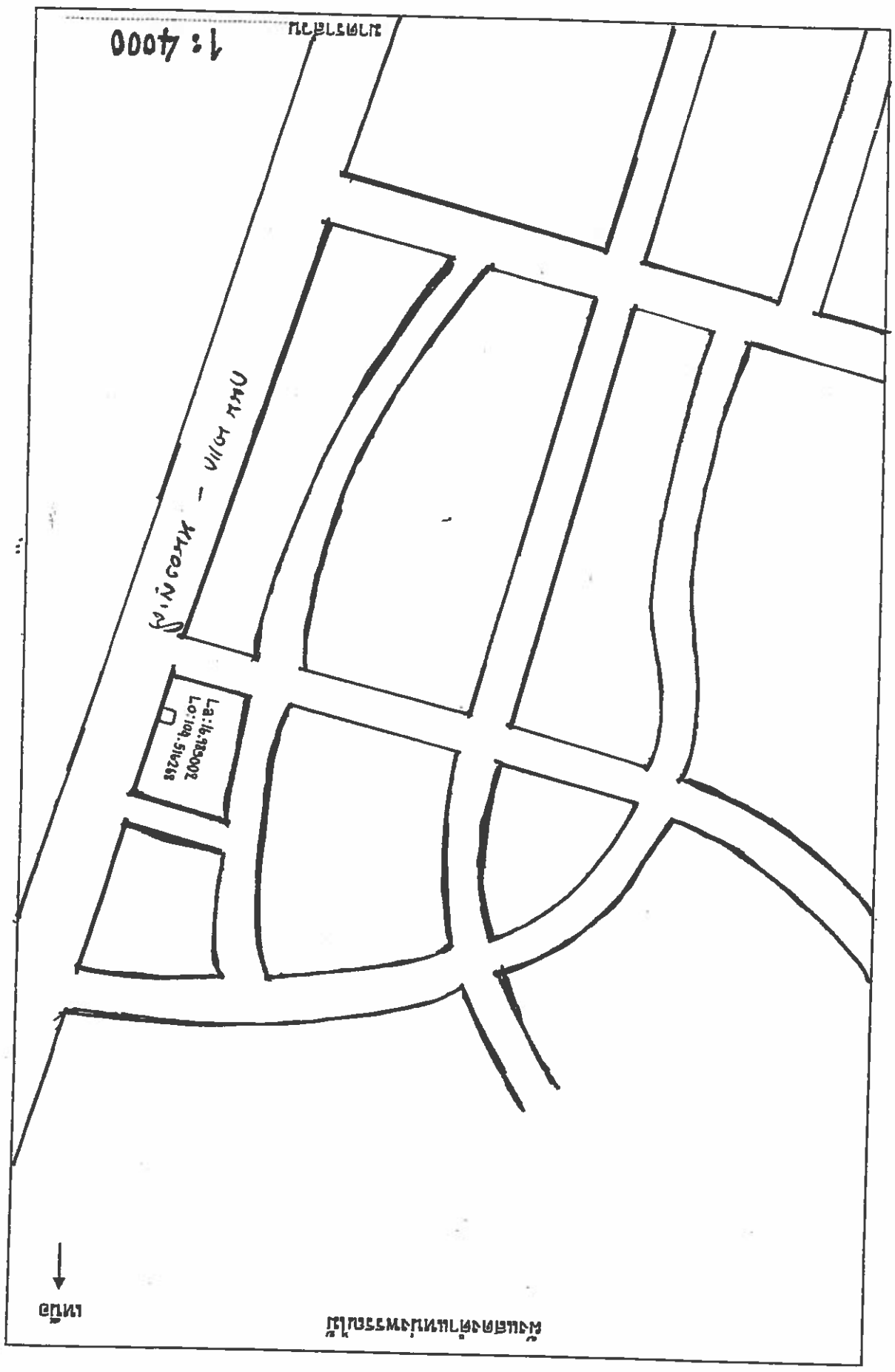
សេចក្តីផ្តើម ២០១២

.....
.....
.....
.....
.....

សេចក្តីបញ្ចប់ ២០១២

.....
.....
.....
.....
.....

សេចក្តីផ្តើម ២០១២



1:4000

PEBLEWLE

DALL HORN - HIGHWAY

LA: 16.983002
Lot: 104.514268

North
↓

LUTZEMERHILFENWELCH

ՀԱՅԿԱՆՆԵՐ/ՊԼԱՆԵՐԻ ՔՆՆՆԵՐԻՆԻ
 Գ ՊՈՒ ԿԸ
 Գ ՊՈՒ ԿԸ
 Գ ՊՈՒ ԿԸ

ԿՆՆՆԵՐԻՆԻ



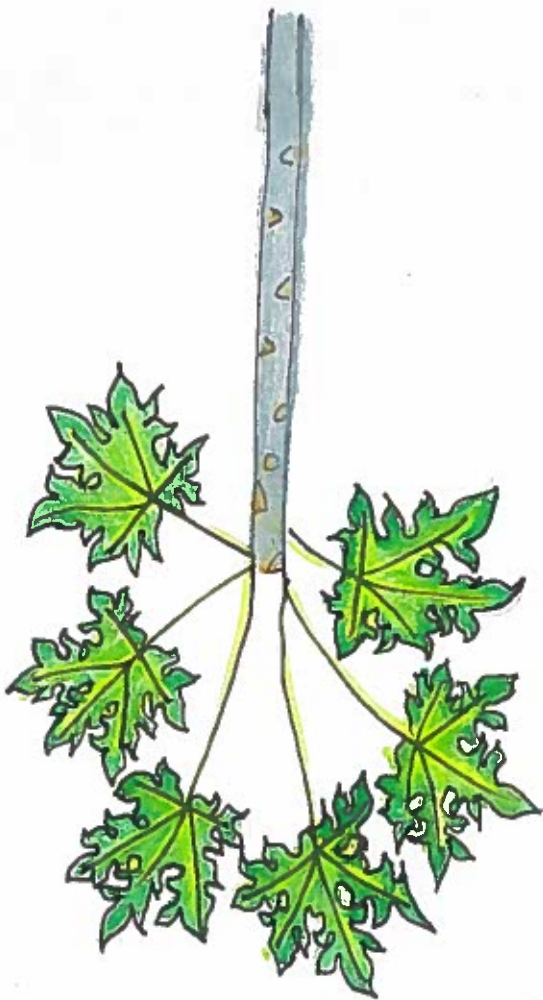
Գ ՊՈՒ ԿԸ



Գ ՊՈՒ ԿԸ



Գ ՊՈՒ ԿԸ



Գ ՊՈՒ ԿԸ

ԿՆՆՆԵՐԻՆԻ

5
 4
 3. ๑๐% ในตัวหนังสือ
 2. ๑๐% ในตัวหนังสือ
 1. ๑๐% ในตัวหนังสือ

5
 4
 3. ๑๐% ในตัวหนังสือ
 2. ๑๐% ในตัวหนังสือ
 1. ๑๐% ในตัวหนังสือ

5
 4
 3. ๑๐% ในตัวหนังสือ
 2. ๑๐% ในตัวหนังสือ
 1. ๑๐% ในตัวหนังสือ

3. ๑๐% ในตัวหนังสือ
 2. ๑๐% ในตัวหนังสือ
 1. ๑๐% ในตัวหนังสือ

การบริหารงานบุคคล
 และ วิชาบริหารงานบุคคล

๕ วิชา
 ๕ วิชา

20 ตุลาคม 2563

09309

ชื่อวิทยาศาสตร์: *Langisium parasiticum* var. *MELIACEAE*

ชื่อวิทยาศาสตร์: *Langisium parasiticum* var. *MELIACEAE*
ชื่อวิทยาศาสตร์: *Langisium parasiticum* var. *MELIACEAE*
ชื่อวิทยาศาสตร์: *Langisium parasiticum* var. *MELIACEAE*

ชื่อวิทยาศาสตร์: *Langisium parasiticum* var. *MELIACEAE*
ชื่อวิทยาศาสตร์: *Langisium parasiticum* var. *MELIACEAE*
ชื่อวิทยาศาสตร์: *Langisium parasiticum* var. *MELIACEAE*

ชื่อวิทยาศาสตร์: *Langisium parasiticum* var. *MELIACEAE*
ชื่อวิทยาศาสตร์: *Langisium parasiticum* var. *MELIACEAE*
ชื่อวิทยาศาสตร์: *Langisium parasiticum* var. *MELIACEAE*

ชื่อวิทยาศาสตร์: *Langisium parasiticum* var. *MELIACEAE*
ชื่อวิทยาศาสตร์: *Langisium parasiticum* var. *MELIACEAE*
ชื่อวิทยาศาสตร์: *Langisium parasiticum* var. *MELIACEAE*

การใส่ปุ๋ยในแปลง (ระบุจำนวนปุ๋ยและวิธีใส่)

วันที่ 11.11.2563

พบบนไม้

พบบนไม้

พบบนไม้

សេចក្តីជ្រាប

សេចក្តីជ្រាប

ឯកសារសម្រាប់ការពិនិត្យ

សេចក្តីជ្រាប

សេចក្តីជ្រាប

សេចក្តីជ្រាប

សេចក្តីជ្រាប

សេចក្តីជ្រាប

សេចក្តីជ្រាប

សេចក្តីជ្រាប

សេចក្តីជ្រាប

សេចក្តីជ្រាប

សេចក្តីជ្រាប

សេចក្តីជ្រាប

សេចក្តីជ្រាប

សេចក្តីជ្រាប

សេចក្តីជ្រាប

សេចក្តីជ្រាប

សេចក្តីជ្រាប

សេចក្តីជ្រាប

សេចក្តីជ្រាប

ក្រុមប្រឹក្សាភិបាល ក្រុមប្រឹក្សាភិបាល ក្រុមប្រឹក្សាភិបាល ក្រុមប្រឹក្សាភិបាល

.....
.....
.....
.....
.....

(សម្រាប់ គណៈកម្មាធិការ) ក្រុម

.....
.....
.....
.....
.....

ក្រុមប្រឹក្សាភិបាល ក្រុមប្រឹក្សាភិបាល

.....
.....
.....
.....
.....

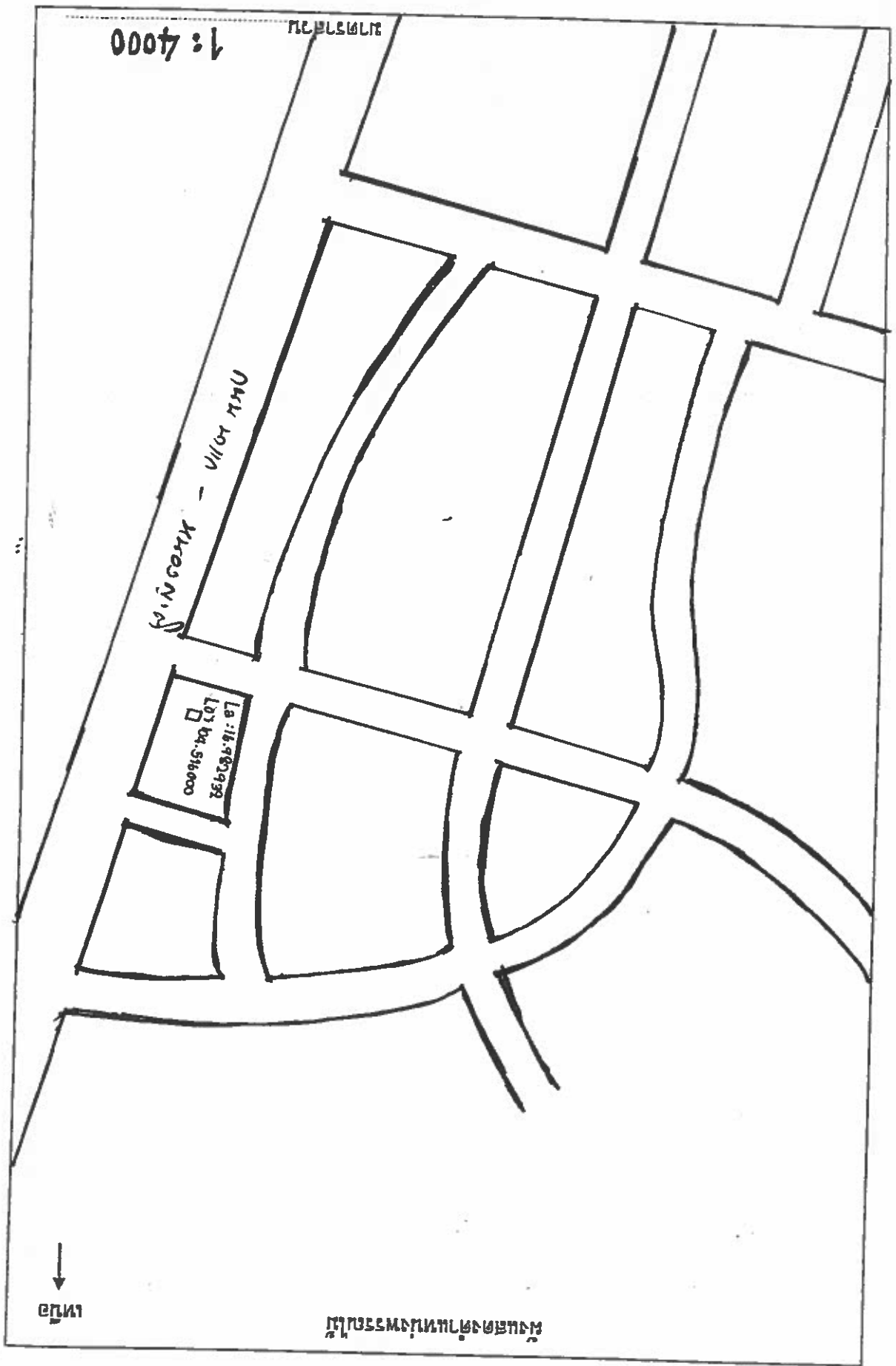
ក្រុមប្រឹក្សាភិបាល ក្រុមប្រឹក្សាភិបាល

.....
.....
.....
.....
.....

ក្រុមប្រឹក្សាភិបាល ក្រុមប្រឹក្សាភិបាល

..... มหิดล ๐๘๐ ๕๙๓๘ มหิดลโรงพยาบาล
..... ๐๙๖๖ ๐๙๖๖ ๐๙๖๖ ๐๙๖๖
..... ๓ ๓ ๓ ๓
..... ๐๙๖๖ ๐๙๖๖ ๐๙๖๖ ๐๙๖๖
..... ๐๙๖๖ ๐๙๖๖ ๐๙๖๖ ๐๙๖๖
..... ๐๙๖๖ ๐๙๖๖ ๐๙๖๖ ๐๙๖๖

..... มหิดล ๐๘๐ ๕๙๓๘ มหิดลโรงพยาบาล
..... ๐๙๖๖ ๐๙๖๖ ๐๙๖๖ ๐๙๖๖
..... ๓ ๓ ๓ ๓
..... ๐๙๖๖ ๐๙๖๖ ๐๙๖๖ ๐๙๖๖
..... ๐๙๖๖ ๐๙๖๖ ๐๙๖๖ ๐๙๖๖
..... ๐๙๖๖ ๐๙๖๖ ๐๙๖๖ ๐๙๖๖



၇၅၆-၆၅ ဝ နေ့က နေ
 မြေအောက် အောက်မှာ မြေအောက် မြေအောက် မြေအောက်


မြေအောက်



ဝတ်တံ နေ့



ဝတ်တံ နေ့



ဝတ်တံ

မြေအောက်

မြေအောက်

5
4
3
2
1
ภาคใต้
 1. การดำเนินงานของหน่วยงาน
 2. การดำเนินงานของหน่วยงาน
 3. การดำเนินงานของหน่วยงาน

5
4
3
2
1
ภาคกลาง
 1. การดำเนินงานของหน่วยงาน
 2. การดำเนินงานของหน่วยงาน
 3. การดำเนินงานของหน่วยงาน

5
4
3
2
1
ภาคเหนือ
 1. การดำเนินงานของหน่วยงาน
 2. การดำเนินงานของหน่วยงาน
 3. การดำเนินงานของหน่วยงาน

3. เพื่อติดตามและประเมินผล
 2. เพื่อติดตามและประเมินผล
 1. เพื่อติดตามและประเมินผล
ภาคตะวันออก

การดำเนินงานของหน่วยงาน
 ของหน่วยงาน
 ของหน่วยงาน
ภาคตะวันออกเฉียงเหนือ

เรื่อง การเก็บข้อมูลการใช้ประโยชน์ของพืชในท้องถิ่น

20. ชื่อผู้ทำ

9511010195556

ชื่อวิทยาศาสตร์ (L.) M. POCYNA CF. H.

ชื่อพรรณไม้ 4-648025-03-015/4

ลักษณะเด่นของพืช

ชื่อคนทำ

บริเวณพื้นที่

ชื่อหมู่บ้าน/ชุมชน/แขวง

หมู่บ้าน/ชุมชน/แขวง

ตำบล/แขวง

พื้นที่ทางทิศ (ตำแหน่งพิกัด)

ละติจูด (Latitude) 16.98983

ลองจิจูด (Longitude) 104.51992

ปี เก็บรวบรวมพืช

สถานที่ (คน) เก็บรวบรวม

วันที่

ชนิดพืช

ชื่อวิทยาศาสตร์

ชื่อวงศ์

ចេញផ្សាយ

ចេញផ្សាយ

ឯកសារនេះមានលក្ខណៈសម្រាប់

សេចក្តីណែនាំ

ខ្លឹមសារ

សម្រាប់

ក្រុមហ៊ុន

សម្រាប់ប្រតិបត្តិ

ឯកសារចម្លង

សម្រាប់

សម្រាប់ប្រតិបត្តិ

សម្រាប់ប្រតិបត្តិ

សម្រាប់ប្រតិបត្តិ

សម្រាប់ប្រតិបត្តិ

សម្រាប់ប្រតិបត្តិ

សម្រាប់ប្រតិបត្តិ

សម្រាប់ប្រតិបត្តិ

សម្រាប់ប្រតិបត្តិ

សម្រាប់ប្រតិបត្តិ

សម្រាប់ប្រតិបត្តិ

សម្រាប់ប្រតិបត្តិ

ក្រុមហ៊ុន ក្រុម ៧ សម្រាប់ប្រតិបត្តិ សម្រាប់ប្រតិបត្តិ

.....
.....
.....
.....
.....

(សម្រាប់ ក្រុមហ៊ុន ក្រុម) ២០១៩

.....
.....
.....
.....
.....

សម្រាប់ប្រតិបត្តិ សម្រាប់ប្រតិបត្តិ

.....
.....
.....
.....
.....

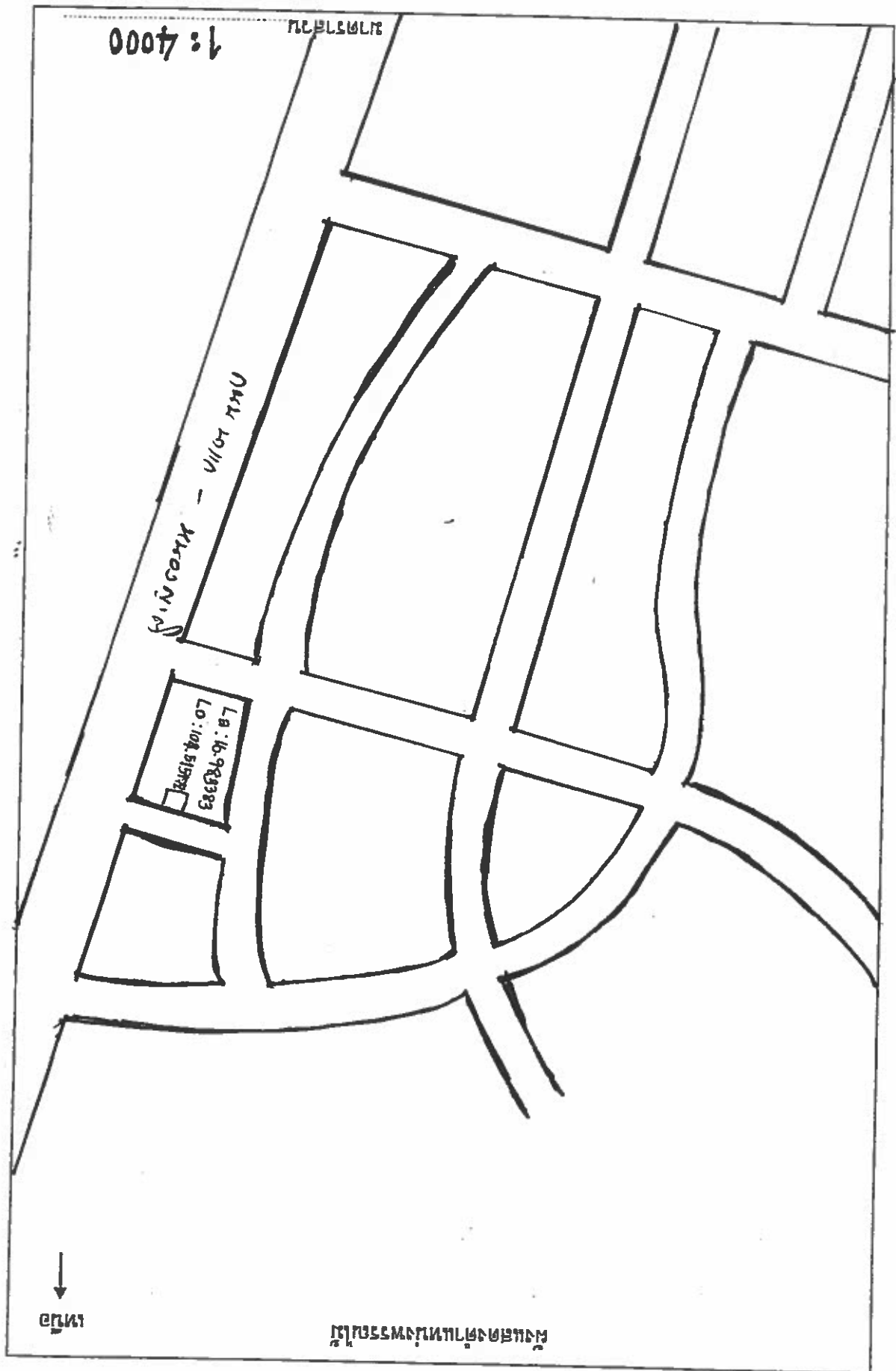
សម្រាប់ប្រតិបត្តិ សម្រាប់ប្រតិបត្តិ

.....
.....
.....
.....
.....

សម្រាប់ប្រតិបត្តិ សម្រាប់ប្រតិបត្តិ

..... ๒๓๕๕ ๑๑/๑๑/๑๑ - ๑๑/๑๑/๑๑, ๑๑/๑๑/๑๑
..... ๑๑/๑๑/๑๑ ๑๑/๑๑/๑๑ ๑๑/๑๑/๑๑ ๑๑/๑๑/๑๑
..... ๑๑/๑๑/๑๑ ๑๑/๑๑/๑๑ ๑๑/๑๑/๑๑ ๑๑/๑๑/๑๑
..... ๑๑/๑๑/๑๑ ๑๑/๑๑/๑๑ ๑๑/๑๑/๑๑ ๑๑/๑๑/๑๑
..... ๑๑/๑๑/๑๑ ๑๑/๑๑/๑๑ ๑๑/๑๑/๑๑ ๑๑/๑๑/๑๑

..... ๒๓๕๕ ๑๑/๑๑/๑๑ - ๑๑/๑๑/๑๑, ๑๑/๑๑/๑๑
..... ๑๑/๑๑/๑๑ ๑๑/๑๑/๑๑ ๑๑/๑๑/๑๑ ๑๑/๑๑/๑๑
..... ๑๑/๑๑/๑๑ ๑๑/๑๑/๑๑ ๑๑/๑๑/๑๑ ๑๑/๑๑/๑๑
..... ๑๑/๑๑/๑๑ ๑๑/๑๑/๑๑ ๑๑/๑๑/๑๑ ๑๑/๑๑/๑๑
..... ๑๑/๑๑/๑๑ ๑๑/๑๑/๑๑ ๑๑/๑๑/๑๑ ๑๑/๑๑/๑๑





ทะเบียนพรรณไม้มงคล

ชื่อองค์กรปกครองส่วนท้องถิ่น องค์การบริหารส่วนตำบลนาคู

ชื่อหมู่บ้าน บ้านคำอ้อม หมู่ที่ 3

ตำบล นาคู อำเภอ นาแก จังหวัด นครพนม

การสำรวจครั้งที่.....1...../...2566.....

ทะเบียนพรรณไม้ในชุมชน

ชื่อองค์กรปกครองส่วนท้องถิ่น องค์การบริหารส่วนตำบลนาคู่

ตำบล นาคู่ อำเภอ นานา จังหวัด นครพนม

รหัสพรรณไม้	ชื่อพื้นเมือง	ชื่อวิทยาศาสตร์	ชื่อวงศ์	ลักษณะวัสดุ	ลักษณะเด่นของพืช	ข้อมูลภูมิปัญญาท้องถิ่น	บริเวณที่พบ	หมายเหตุ
8-6480705-03-006/5	มะเขือป่า	<i>Chionanthus patkinsonii</i> (Hutch)	OLEACEAE	ไม้ล้มลุก	เป็นพุ่มขนาดกลาง ใบเดี่ยว ปลายแหลม ใบแก่สีเขียวเข้ม ใบอ่อนมีสีเขียว ออกดอกเป็นช่อ ดอกขนาดเล็กสีม่วงขาว	อาหาร : ใช้ใบประกอบอาหาร	บ้านเลขที่ 253 หมู่ที่ 3 ต.นาคู่ อ.นาแก จ.นครพนม พิกัดทางภูมิศาสตร์ ละติจูด (Latitude) : 16.981948 ลองจิจูด (Longitude) : 104.514873	ผู้ให้ข้อมูล : นางรัชย์ เทพช้าง บ้านเลขที่ 253 หมู่ที่ 3 ต.นาคู่ อ.นาแก จ.นครพนม
8-6480705-03-033/76	มะระกอ	<i>Carica papaya L.</i>	CARICACEAE	ไม้ต้น	เป็นไม้ล้มลุกของเขตร้อน มีใบสีเขียวหยาบคล้ายคอกหมู ผิวขาวอมเหลือง มีผลสีเขียว	อาหาร : ผลดิบ นำมาประกอบอาหาร ผลสุก นำมารับประทาน เป็นผลไม้	บ้านเลขที่ 192 หมู่ที่ 3 ต.นาคู่ อ.นาแก จ.นครพนม พิกัดทางภูมิศาสตร์ ละติจูด (Latitude) : 16.982110 ลองจิจูด (Longitude) : 104.514721	ผู้ให้ข้อมูล : นางนุศดี เทพช้าง บ้านเลขที่ 192 หมู่ที่ 3 ต.นาคู่ อ.นาแก จ.นครพนม
8-6480705-03-065/4	มะเขือขื่น	<i>Begonia polynesiensis</i> Kurz T.	BEGONIACEAE	ไม้ล้มลุก	ไม้พุ่มสูง 2-5 เมตร ใบเป็นใบเดี่ยวเรียงตรงข้าม รูปรี กว้าง 1-2 ซม. ยาว 4-6 ซม. ดอกสีม่วง มีทั้งดอกเดี่ยวและเป็นช่อ ลำต้นและก้านมีขน	อาหาร : นำมารับประทานเป็นผัก	บ้านเลขที่ 227 หมู่ที่ 3 ต.นาคู่ อ.นาแก จ.นครพนม พิกัดทางภูมิศาสตร์ ละติจูด (Latitude) : 16.981943 ลองจิจูด (Longitude) : 104.514996	ผู้ให้ข้อมูล : นายอมรินทร์ วัลย์ถิ๊งค์ บ้านเลขที่ 227 หมู่ที่ 3 ต.นาคู่ อ.นาแก จ.นครพนม
8-6480705-03-051/22	มะม่วงแก้ว	<i>Mangifera indica L.</i>	ANACARDIACEAE	ไม้ต้น	ลำต้นสูงใหญ่ มีใบสีเขียวเรียว ปลายขอบแหลม	อาหาร : ผลนำมารับประทาน เป็นผลไม้	บ้านเลขที่ 196 หมู่ที่ 3 ต.นาคู่ อ.นาแก จ.นครพนม พิกัดทางภูมิศาสตร์ ละติจูด (Latitude) : 16.983015 ลองจิจูด (Longitude) : 104.516034	ผู้ให้ข้อมูล : นางคิณิศา วงศ์ศรีธา บ้านเลขที่ 196 หมู่ที่ 3 ต.นาคู่ อ.นาแก จ.นครพนม

ทะเบียนพรรณไม้ในชุมชน

ชื่อองค์กรปกครองส่วนท้องถิ่น องค์การบริหารส่วนตำบลนาคู่

ตำบล นาคู่ อำเภอ นาแก จังหวัด นครพนม

รหัสพรรณไม้	ชื่อพื้นเมือง	ชื่อวิทยาศาสตร์	ชื่อวงศ์	ลักษณะวิสัย	ลักษณะเด่นของพืช	ข้อมูลภูมิปัญญาท้องถิ่น	บริเวณที่พบ	หมายเหตุ
8-6480705-03-041/23	แคป่า	<i>Dolichandrone seedeidae</i>	BIGNONIACEAE	ไม้ต้น	ไม้ต้นขนาดเล็กถึงขนาดกลาง สูงได้ถึง 10-20 เมตร ผลโตใบ เปลือกสีน้ำตาลอ่อนอมเทา อารมณ์จุด คำประ สีวเรียบ หรืออ่อนเป็นนวลสีขาวเล็ก ลำต้น เปลือกรวมักแตกกิ่งต่ำ ใบ เป็นใบประกอบแบบขนนกชั้นเดียว ปลายคี่	อาหาร : คอกและข่อยค่อนนำมารับประทาน	บ้านเลขที่ 13 หมู่ที่ 3 ต.นาคู่ อ.นาแก จ.นครพนม พิกัดทางภูมิศาสตร์ ละติจูด (Latitude) : 16.982981 ลองจิจูด (Longitude) : 104.516196	ผู้ให้ข้อมูล : นายบุญฤทธิ์ วงศ์ศรีชา บ้านเลขที่ 13 หมู่ที่ 3 ต.นาคู่ อ.นาแก จ.นครพนม
8-6480705-03-049/43	ลำไย	<i>Dimocarpus longan Lour</i>	SAPINDACEAE	ไม้ต้น	ลำต้นสูงใหญ่ มีใบรีวงรีแกมรูปไข่ ปลายยอดมีสีเขียวอ่อน	อาหาร : ผลนำมารับประทาน เป็นผลไม้	บ้านเลขที่ 114 หมู่ที่ 3 ต.นาคู่ อ.นาแก จ.นครพนม พิกัดทางภูมิศาสตร์ ละติจูด (Latitude) : 16.982981 ลองจิจูด (Longitude) : 104.516196	ผู้ให้ข้อมูล : นางอ่อนแก้ว วงศ์ศรีชา บ้านเลขที่ 114 หมู่ที่ 3 ต.นาคู่ อ.นาแก จ.นครพนม
8-6480705-03-033/75	มะระขาว	<i>Calaca papaya L</i>	CARICACEAE	ไม้ต้น	เป็นไม้เถาขนาดใหญ่ มีใบสีเขียวหยาบด้านนอกมีสีเขียวอ่อน มีผลสีเขียว	อาหาร : ผลดิบ นำมาประกอบอาหาร ผลสุก นำมารับประทาน เป็นผลไม้	บ้านเลขที่ 216 หมู่ที่ 3 ต.นาคู่ อ.นาแก จ.นครพนม พิกัดทางภูมิศาสตร์ ละติจูด (Latitude) : 16.983002 ลองจิจูด (Longitude) : 104.516268	ผู้ให้ข้อมูล : นายสมพันธ์ มตะโรลตร บ้านเลขที่ 216 หมู่ที่ 3 ต.นาคู่ อ.นาแก จ.นครพนม
8-6480705-03-124/1	ทองทอง	<i>Lapsium parasiticum.</i>	MELIACEAE	ไม้ต้น	ลำต้นทรงพุ่มแผ่ใบกว้าง เปลือกสีน้ำตาลอ่อน ค่อนข้างเรียบหรือแตกเป็นสะเก็ด ใบสีเขียวเข้มเป็นลอน	อาหาร : นำมารับประทานเป็นผลไม้	บ้านเลขที่ 218 หมู่ที่ 3 ต.นาคู่ อ.นาแก จ.นครพนม พิกัดทางภูมิศาสตร์ ละติจูด (Latitude) : 16.982932 ลองจิจูด (Longitude) : 104.516000	ผู้ให้ข้อมูล : นางดาวแดงเดือน วงศ์ศรีชา บ้านเลขที่ 218 หมู่ที่ 3 ต.นาคู่ อ.นาแก จ.นครพนม

ทะเบียนพรรณไม้ในชุมชน

ชื่อองค์กรปกครองส่วนท้องถิ่น องค์การบริหารส่วนตำบลนาผู้

ตำบล นาผู้ อำเภอ นาหมอก จังหวัด นครพนม

รหัสพรรณไม้	ชื่อพื้นเมือง	ชื่อวิทยาศาสตร์	ชื่อวงศ์	ลักษณะวิสัย	ลักษณะเด่นของพืช	ข้อมูลภูมิปัญญาท้องถิ่น	บริเวณที่พบ	หมายเหตุ
8-6480705-03-015/4	พญาสัตบรรณ	<i>Alstonia scholaris (L.)</i>	APOCYNACEAE	ไม้ต้น	ลักษณะต้นมีรูปทรงพุ่มคล้ายอ้อ	-	บ้านเลขที่ 190 หมู่ที่ 3 ต.นาผู้ อ.นาหมอก จ.นครพนม พิกัดทางภูมิศาสตร์ ละติจูด (Latitude) : 16 983383 ลองจิจูด (Longitude) : 104 515972	ผู้ให้ข้อมูล : นายจันทา เขื่อนคำพัง บ้านเลขที่ 177 หมู่ที่ 3 ต.นาผู้ อ.นาหมอก จ.นครพนม

แบบตารางสรุปการเก็บข้อมูลการใช้ประโยชน์ของพืชในชุมชน หมู่ที่ 3

ปีงบประมาณ	ลักษณะวิถี	จำนวน (ชนิด)	จำนวน (ต้น)
2566	ไม้ต้น	7	7
	ไม้พุ่ม	-	-
	ไม้ล้มลุก	2	2
	ไม้เลื้อย	-	-
	ไม้รอรอดเลื้อย	-	-
รวม	-	2	9

วิธีการบันทึกข้อมูลลงในทะเบียนพรรณไม้ที่พบในชุมชน

1. รหัสพรรณไม้ คือ การระบุรหัสของพรรณไม้ที่พบในชุมชน มีรหัสตัวเลข 5 ชุด เช่น 8-6480705-03-001/1 โดยมีคำอธิบายรหัสดังนี้

ตัวอย่าง : รหัสพรรณไม้ที่พบในชุมชน เช่น 8-6480705-03-001/1

8 คือ รหัสกิจกรรมพิเศษสนับสนุนการอนุรักษ์ทรัพยากร

6480705 คือ รหัสหมายเลขของกรมการปกครองส่วนท้องถิ่น

03 คือ รหัสหมู่บ้าน/ชุมชน/แขวง

001 คือ รหัสชนิดพรรณไม้

/1 คือ รหัสพรรณไม้ที่ศึกษาทั้งหมด

2. ชื่อพื้นเมือง คือ ชื่อชนิดพืชที่พบในแต่ละท้องถิ่นอาจบันทึกเพียงชื่อเดียวหรือหลายชื่อ ซึ่งชื่อแรกในทะเบียนพรรณไม้ควรเป็นชื่อเรียกของท้องถิ่นนั้นๆ

3. ลักษณะวิสัย คือ ลักษณะของพรรณไม้ตามสภาพธรรมชาติ ได้แก่ ไม้ต้น ไม้พุ่ม ไม้เลื้อย ไม้รอเลื้อย ไม้ล้มลุก พืชกลุ่มหญ้า เช่น ข้าว ข้าวโพด ลักษณะวิสัยเป็นหญ้า พืชกลุ่มไม้ มีลักษณะวิสัยเป็นไม้ พืชกลุ่มพาล์ม เช่น มะพร้าว หนาก หวาย ฯลฯ มีลักษณะวิสัยเป็นพาล์ม และมีพืชกลุ่มเฟิร์น จะมีลักษณะวิสัยเป็นเฟิร์น

4. ลักษณะเด่นของพืช คือ ลักษณะประจำชนิดของพืช เช่น สีของดอก ผล และน้ำยาง ซึ่งการบันทึกลักษณะเด่นของพืช จะช่วยในการระบุชนิด โดยเฉพาะพรรณไม้ชนิดต่างกับแต่ชื่อเหมือนกัน ควรระวังการสับสนระหว่างลักษณะเด่นกับประโยชน์ของพืช เช่น ปลูกเป็นไม้ประดับ ปลูกเป็นไม้คลุมดิน รักษาโรค ฯลฯ ชื่อความเหล่านี้นี้ใช้ลักษณะเด่นของพืช แต่เป็นประโยชน์ของพืชนั้นๆ

5. ข้อมูลภูมิปัญญาท้องถิ่น คือ การสรุปข้อมูลการใช้ประโยชน์ในท้องถิ่นและความสำคัญของพืช โดยระบุส่วนที่ใช้และวิธีการใช้ เช่น พืชไม้สี พืชให้น้ำมัน พืชจืดรสาน อาหาร เครื่องเรือนเครื่องใช้ เกี่ยวข้องกับประเพณี วัฒนธรรม ความเกี่ยวข้องกับความปลอดภัยทางศาสนา ฯลฯ

6. บริเวณที่พบ คือ การบันทึกข้อมูลสภาพพื้นที่ ที่ตั้งและพิกัดทางภูมิศาสตร์ที่พบพรรณไม้ในชุมชน ซึ่งเป็นประโยชน์ในการผังแสดงตำแหน่งพรรณไม้ในบริเวณท้องถิ่นนั้นๆ

7. หมายเหตุ คือ การบันทึกข้อมูลอื่นๆ ที่พบเพิ่มเติม เช่น ชื่อ ที่อยู่และหมายเลขโทรศัพท์ผู้ให้ข้อมูล/เจ้าของทรัพยากร ฯลฯ

